記者発表資料

がんばろう！東北

平成２７年１２月１８日
東 北 地 方 整 備 局

H27.9 関東・東北豪雨を受けた「避難を促す緊急行動」
各地でトップセミナーを開催
～ １２月１８日現在対象市町村の８割を終え、年内に完了 ～

平成２７年９月関東・東北豪雨を受けて、国土交通省が実施している ※「避難を促す緊急行動」について、東北地方整備局管内の取り組み状況を以下のHPでお知らせします。

http://www.thr.mlit.go.jp/bumon/b00037/k00790/index.html

上記アクセス後、このバナーをクリック→ 「避難を促す緊急行動」の取り組み

なお、１２月１８日現在、トップセミナーは開催予定の８割を終え、１２月２５日に完了します。あわせて実施している共同点検は、東北地方整備局管内の全１２事務所において完了しております。
今後とも継続的に実施し、市町村長や地域住民との情報共有に努めて参ります。

［トップセミナー開催予定］
・１２月２２日　秋田県能代市　　（能代河川国道事務所）
・１２月２２日　福島県内９市町村（福島河川国道事務所）
・１２月２５日　山形県尾花沢市　（新庄河川事務所）
・１２月２５日　山形県鶴岡市　　（酒田河川国道事務所）
今後の開催日時や会場などの詳細は、各担当事務所からお知らせします。

※「避難を促す緊急行動」
平成２７年９月関東・東北豪雨により全国各地で浸水被害が発生し、市町村長や堤防沿いにお住まいの住民の方々に不安や懸念が生じています。
これに応えるため、国土交通省では「避難を促す緊急行動」を実施しています。
［ 水管理・国土保全局：記者発表 ］
http://www.mlit.go.jp/report/press/mizukokudo03_hh_000893.html

＜発表記者会：宮城県政記者会、東北電力記者会、東北専門記者会、青森県政記者会、岩手県政記者クラブ、秋田県政記者会、山形県政記者クラブ、福島県政記者クラブ＞

＜問合せ先＞国土交通省　東北地方整備局
仙台市青葉区二日町9－15　（TEL:022-225-2171）（代表）
河川部　水災害予報センター長　山谷（やまや）　博志　（内線3521）
洪 水 予 測 専 門 官　清水野（しみずの）　豊　（内線3522）

○トップセミナーと共同点検の実施状況

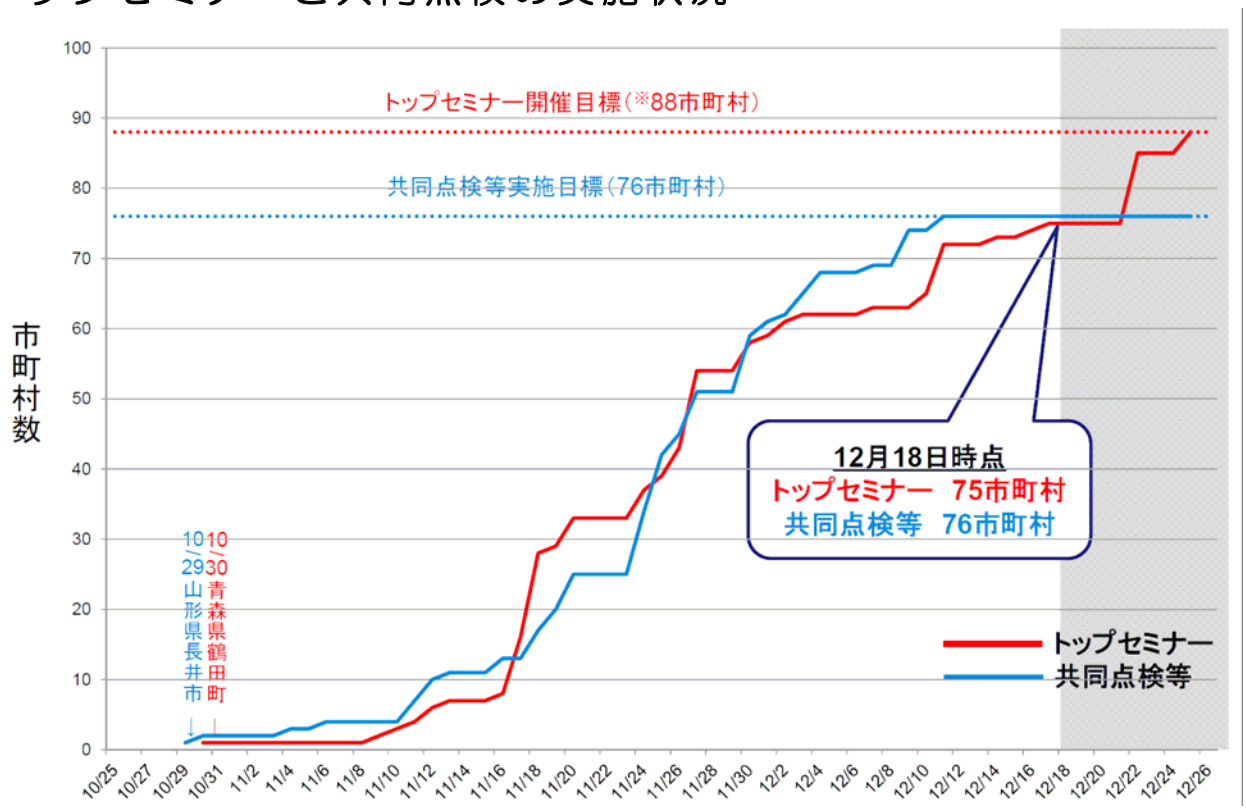

※　８８市町村は、直轄河川で浸水想定区域図を公表している市町村数です。

※　トップセミナーにおいては、この他の市町村数も参加している場合があります。

（岩手県：滝沢市・八幡平市・遠野市・西和賀町・雫石町）

（山形県：西川町・飯豊町）

○トップセミナー開催概要

○洪水予報、ホットラインなど出水時に河川管理者から提供される情報とその対応等を首長と確認

市町村職員への説明会事例

- 氾濫危険情報等の河川防災情報の解説
- 氾濫シミュレーションの解説
- 避難に必要なリードタイム等について意見交換



洪水予報

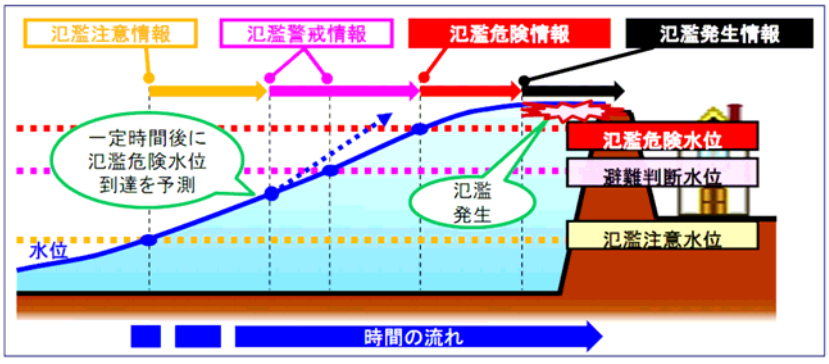

氾濫シミュレーション

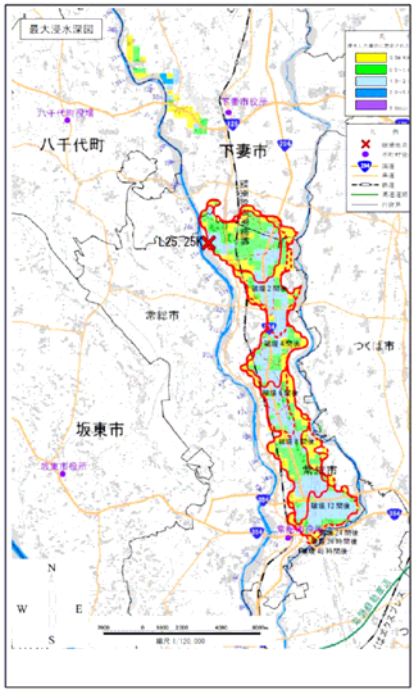

［トップセミナー開催の１事例（北上川上流）］岩手河川国道事務所

開催日

平成27年11月18日（水）　9:30 ～ 11:00

出席者　（１２市町、関係機関　計４４名）

盛岡市長、北上市長、一関市長、八幡平市長、
矢巾町副町長、金ヶ崎町副町長、
花巻市、遠野市、奥州市、滝沢市、紫波町、平泉町の防災担当者
静岡大学　防災総合センター　牛山　素行　教授
盛岡地方気象台、国土地理院東北地方測量部、岩手県
岩手河川国道事務所、北上川ダム統合管理事務所



会場の様子（岩手河川国道事務所災害対策室）

概　要

河川管理者の有する情報、特に住民の避難に関わる情報について、河川管理者と市町長の連絡を密にしていくことが重要であることから、北上川上流洪水予報・水防連絡会の構成市町長を対象としたトップセミナーを開催。
静岡大学　牛山教授による講演や、岩手河川国道事務所および北上川ダム統合管理事務所等からの情報提供、市長との意見交換を実施。

トピック

①牛山教授による講演「最近の豪雨災害事例から学ぶこと」



牛山教授による講演状況

平成２７年９月関東・東北豪雨や平成２６年８月広島豪雨等、過去の災害事例を通して、地域を知ることの重要性、情報を活用することの重要性、他地域での教訓・検証に目を向ける重要性についてご講演いただいた。

②情報提供（岩手河川国道事務所・北上川ダム統合管理事務所）および意見交換

【岩手河川国道事務所から】



基準水位の考え方、洪水予報・水防警報の発令基準、タイムライン、ホットライン等についての情報提供

【盛岡市長からのコメント】



意識を常に高めていくという意味において、防災危機管理担当職員を含めて、定期的な情報共有の機会を設けていただけるとありがたい。

【一関市長からのコメント】



市民の方々が避難行動を起こすために、具体的にどのように市民の方々にアプローチをしていったらよいかが課題の一つ。

【北上川ダム統合管理事務所から】



ダムの治水運用、防災操作と通報のタイミング、リアルタイム情報、ホットライン等についての情報提供

【北上市長からのコメント】



最悪の事態になるとどのような状況になるかということを、普段から、しっかりと市民の方々に伝えていく必要がある。

【八幡平市長からのコメント】



集落単位で防災計画を作成しているところであり、それを通じて、市民の方々の防災意識向上を図りたい。

③盛岡地方気象台から、大雨に関する防災気象情報およびホットラインについての情報提供
④国土地理院東北地方測量部から、国土地理院の災害対応についての情報提供

○共同点検の実施概要

○ 流下能力が低い区間や過去に漏水があった箇所など、洪水に対しリスクが高い区間の共同点検を事務所、地方公共団体、自治会等で実施し、情報共有。あわせて住民まで周知

洪水時の堤防等の漏水







流下能力が低い区間



共同点検を実施
（事務所、地方公共団体、自治会等）



秋田河川国道事務所における重要水防箇所の共同点検



天竜川上流河川事務所における重要水防箇所の共同点検

［共同点検の実施１事例（江合川：宮城県涌谷町）］ 北上川下流河川事務所

開催日： 平成27年11月12日（木）

出席者： 涌谷町（職員、消防団、自治会）
北上川下流河川事務所、出張所
（合計12名）

概　要： 平成27年9月関東・東北豪雨における江合川の積土のう工実施箇所（右岸9.7k）危険箇所（右岸6.8k・右岸11.0k）について、重要水防箇所調書やハザードマップ等の資料を確認しながら周り、避難を呼び掛ける際の注意点や住民に情報を届ける手段を確認しあった。



涌谷町共同点検実施状況

【涌谷町との意見交換】

・橋を越えて避難場所へ移動する必要があるため、いち早く避難勧告を出した方が良い。
・水防活動により、越水を免れた。
・今回参加した自治会では、避難指示で全員避難した。
・車いすの方を避難させるのに30分かかった。

【涌谷町ハザードマップ】

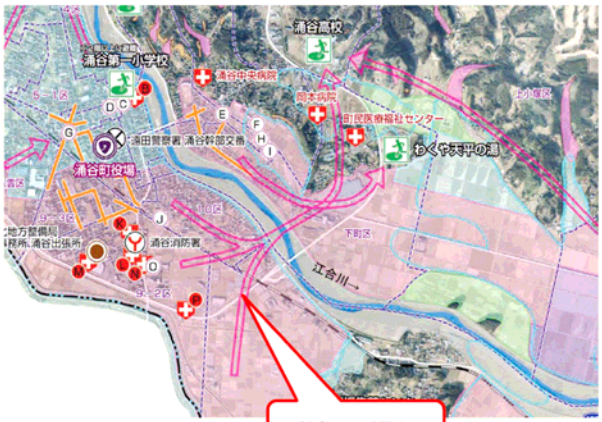

■ トップセミナー及び共同点検等の実施状況（東北地方整備局） ■

朱書き：予定

県名	市町村名	水系名	河川名	トップセミナー		共同点検等	
青森県	弘前市	岩木川水系	岩木川	○	11月10日	○	12月1日
	五所川原市	岩木川水系	岩木川	○	11月19日	○	11月19日
	平川市	岩木川水系	岩木川、平川、浅瀬石川	○	11月27日	－	－
	藤崎町	岩木川水系	岩木川、平川、浅瀬石川	○	11月20日	○	11月20日
	田舎館村	岩木川水系	平川、浅瀬石川	○	11月24日	○	11月24日
	板柳町	岩木川水系	岩木川	○	11月9日	○	12月4日
	鶴田町	岩木川水系	岩木川	○	10月30日	○	10月30日
	つがる市	岩木川水系	岩木川	○	11月26日	○	11月26日
	中泊町	岩木川水系	岩木川	○	11月27日	○	11月27日
	八戸市	馬淵川水系	馬淵川	○	12月2日	○	12月2日
	三沢市	高瀬川水系	高瀬川	○	11月25日	－	－
	東北町	高瀬川水系	高瀬川	○	11月26日	○	11月26日
	六ケ所村	高瀬川水系	高瀬川	○	12月10日	－	－
岩手県	盛岡市	北上川水系	北上川、中津川、雫石川	○	11月18日	○	12月3日
	奥州市	北上川水系	北上川、胆沢川、人首川	○	11月18日	○	12月9日
	花巻市	北上川水系	北上川、猿ヶ石川、豊沢川	○	11月18日	○	12月9日
	北上市	北上川水系	北上川、猿ヶ石川、和賀川	○	11月18日	○	12月9日
	一関市	北上川水系	北上川、砂鉄川、磐井川	○	11月18日	○	11月27日
	紫波町	北上川水系	北上川	○	11月18日	○	12月3日
	矢巾町	北上川水系	北上川	○	11月18日	○	12月3日
	金ケ崎町	北上川水系	北上川、胆沢川	○	11月18日	○	12月9日
	平泉町	北上川水系	北上川	○	11月18日	○	11月27日
宮城県	石巻市	北上川水系	北上川、旧北上川、江合川	○	12月11日	○	12月11日
	涌谷町	北上川水系	旧北上川、江合川	○	11月20日	○	11月12日
	登米市	北上川水系	北上川	○	12月17日	○	12月7日
	大崎市	北上川水系・鳴瀬川水系	江合川・鳴瀬川、吉田川	○	12月7日	○	11月16日
	美里町	北上川水系・鳴瀬川水系	江合川・鳴瀬川	○	12月3日	○	12月1日
	東松島市	北上川水系・鳴瀬川水系	旧北上川・鳴瀬川、吉田川	○	11月30日	○	12月9日
	松島町	鳴瀬川水系	鳴瀬川、吉田川	○	11月30日	○	11月30日
	大和町	鳴瀬川水系	吉田川、竹林川	○	12月16日	○	11月6日
	大郷町	鳴瀬川水系	吉田川	○	12月1日	○	11月18日
	富谷町	鳴瀬川水系	竹林川	○	11月20日	○	11月19日
	大衡村	鳴瀬川水系	鳴瀬川、善川		日程調整中	－	－
	仙台市	名取川水系	名取川	○	11月25日	○	11月25日
	名取市	名取川水系	名取川	○	11月20日	○	11月20日
	角田市	阿武隈川水系	阿武隈川	○	11月30日	○	11月30日
	岩沼市	阿武隈川水系	阿武隈川	○	11月16日	○	11月16日
	柴田町	阿武隈川水系	阿武隈川	○	11月12日	○	11月12日
	丸森町	阿武隈川水系	阿武隈川	○	11月24日	○	11月27日
	亘理町	阿武隈川水系	阿武隈川	○	11月13日	○	11月13日
	山元町	阿武隈川水系	阿武隈川	○	11月26日	－	－
秋田県	能代市	米代川水系	米代川		12月22日	○	12月4日
	大館市	米代川水系	米代川	○	12月10日	○	12月11日
	北秋田市	米代川水系	米代川	○	12月2日	○	12月4日
	羽後町	雄物川水系	雄物川	○	11月30日	○	11月30日
	美郷町	雄物川水系	雄物川	○	12月14日	－	－
	大仙市	雄物川水系	雄物川、玉川、丸子川、横手川	○	11月24日	○	11月24日
	横手市	雄物川水系	雄物川、皆瀬川、成瀬川	○	11月11日	○	11月11日
	湯沢市	雄物川水系	雄物川、皆瀬川	○	11月18日	○	11月18日
	秋田市	雄物川水系	雄物川	○	11月26日	○	11月4日
	由利本荘市	子吉川水系	子吉川	○	11月18日	○	11月18日
山形県	山形市	最上川水系	須川	○	11月27日	○	11月19日
	米沢市	最上川水系	最上川	○	12月11日	－	－
	寒河江市	最上川水系	最上川	○	11月27日	○	11月25日
	村山市	最上川水系	最上川	○	11月18日	○	11月18日
	長井市	最上川水系	最上川	○	12月11日	○	10月29日
	天童市	最上川水系	須川、最上川	○	11月27日	－	－
	東根市	最上川水系	最上川	○	11月27日	○	11月11日
	南陽市	最上川水系	最上川	○	12月11日	○	11月24日
	山辺町	最上川水系	須川	○	11月27日	－	－
	中山町	最上川水系	須川、最上川	○	11月27日	○	11月26日
	河北町	最上川水系	最上川	○	11月27日	○	11月25日
	大江町	最上川水系	最上川	○	11月27日	－	－
	高畠町	最上川水系	最上川	○	12月11日	－	－
	川西町	最上川水系	最上川	○	12月11日	○	11月30日
	白鷹町	最上川水系	最上川	○	12月11日	○	11月20日
	新庄市	最上川水系	最上川	○	11月17日	○	11月25日
	尾花沢市	最上川水系	最上川		12月25日	○	11月24日
	大石田町	最上川水系	最上川	○	11月17日	○	11月24日
	金山町	最上川水系	金山川	○	11月17日	○	11月30日
	舟形町	最上川水系	最上川	○	11月17日	○	11月27日
	真室川町	最上川水系	鮭川、真室川	○	11月17日	○	11月30日
	大蔵村	最上川水系	最上川	○	11月17日	○	11月30日
	鮭川村	最上川水系	鮭川、真室川	○	11月17日	○	11月30日
	戸沢村	最上川水系	最上川	○	11月17日	○	11月25日
	庄内町	最上川水系	最上川	○	11月24日	○	11月24日
	酒田市	最上川水系・赤川水系	最上川、京田川、相沢川・赤川	○	11月27日	○	11月27日
	鶴岡市	赤川水系	赤川		12月25日	○	11月11日
	三川町	赤川水系	赤川	○	11月12日	○	11月12日
福島県	福島市	阿武隈川水系	荒川、阿武隈川		12月22日	○	11月24日
	郡山市	阿武隈川水系	阿武隈川		12月22日	○	11月25日
	須賀川市	阿武隈川水系	阿武隈川		12月22日	○	11月24日
	二本松市	阿武隈川水系	阿武隈川		12月22日	○	11月20日
	伊達市	阿武隈川水系	阿武隈川		12月22日	○	11月20日
	桑折町	阿武隈川水系	阿武隈川		12月22日	○	11月25日
	国見町	阿武隈川水系	阿武隈川		12月22日	○	11月25日
	本宮市	阿武隈川水系	阿武隈川		12月22日	○	11月24日
	玉川村	阿武隈川水系	阿武隈川		12月22日	－	－

※ ８８市町村は、直轄河川で浸水想定区域図を公表している市町村数です。
※ トップセミナーにおいては、この他の市町村も参加している場合があります。
（岩手県：滝沢市・八幡平市・遠野市・西和賀町・雫石町）
（山形県：西川町・飯豊町）