国土交通省
Ministry of Land, Infrastructure, Transport and Tourism

Press Release

平成 27 年 12 月 4 日
国土交通省 東北地方整備局

記 者 発 表 資 料

平成２７年度　災害対策等緊急事業推進費の配分について

～　平成 27 年 9 月関東・東北豪雨の被害を受けた 5 河川の再度災害防止へ　～

平成 27 年 9 月 関東・東北豪雨により堤防越水や溢水など甚大な浸水被害が発生した鳴瀬川水系吉田川、北上川水系江合川、阿武隈川水系平家川、鳴瀬川水系善川、北上川水系 迫 川の５河川に対し、再度災害を防止するための災害対策等緊急事業推進費※が配分されましたのでお知らせします。

［金額単位：百万円］

	対象河川	事業主体名	施行地	事業費	国費	実施内容
(1)	鳴瀬川水系　吉田川	国土交通省	宮城県　黒川郡大郷町土橋～黒川郡大和町鶴巣北目大崎地先	2,100	2,100	災害対策
(2)	北上川水系　江合川	国土交通省	宮城県　遠田郡涌谷町砂田前地先	250	250	災害対策
(3)	阿武隈川水系　平家川	宮城県	宮城県　刈田郡蔵王町宮地先	200	100	災害対策
(4)	鳴瀬川水系　善川	宮城県	宮城県　黒川郡大衡村大衡地先	120	60	災害対策
(5)	北上川水系　迫川	宮城県	宮城県　栗原市若柳福岡地先	150	75	災害対策

※　災害対策等緊急事業推進費は、自然災害により被災した地域、又は重大な交通事故が発生した箇所等において、緊急に再度災害の防止対策又は事故の再発防止対策を実施し、住民及び利用者の安全・安心の確保を図ることを目的とした経費です。

災害対策等緊急事業推進費の概要については、以下のホームページをご覧ください。
http://www.mlit.go.jp/kokudoseisaku/kokudokeikaku_tk4_000002.html

＜発表記者会＞宮城県政記者会、東北電力記者会、東北専門記者会

問合せ先

国土交通省 東北地方整備局　TEL 022-225-2171（代表）

総括：企画部 企画課　課長　佐々木 昇平（ささき しょうへい）　（内線 3151）

河川(直轄)関係：河川部 河川計画課　課長　山田 拓也（やまだ たくや）　（内線 3611）

河川(補助)関係：河川部 地域河川課　課長　木村 伸一（きむら しんいち）　（内線 3811）

（1） 災害対策等緊急事業推進費（災害対策）

事　業　名	河川改修事業（鳴瀬川水系 吉田川）		
事業主体	国土交通省		
施　行　地	宮城県黒川郡大郷町土橋～黒川郡大和町鶴巣北目大崎地先		
事　業　費	2，100（百万円）	国　費	2，100（百万円）
内　容	平成27年9月に発生した関東・東北豪雨により、鳴瀬川水系吉田川では、大和町鶴巣大平地先にて、越水による家屋浸水被害が発生した。 今後の豪雨に対して、再度の家屋浸水を防止するため、推進費を活用し、緊急に河道掘削による対策を講じることにより、住民の安全・安心を確保する。		

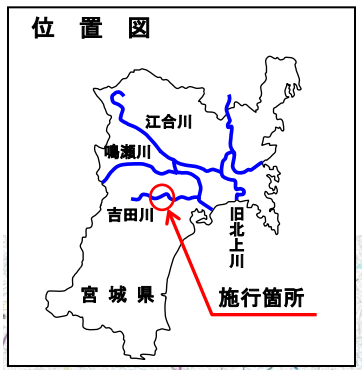

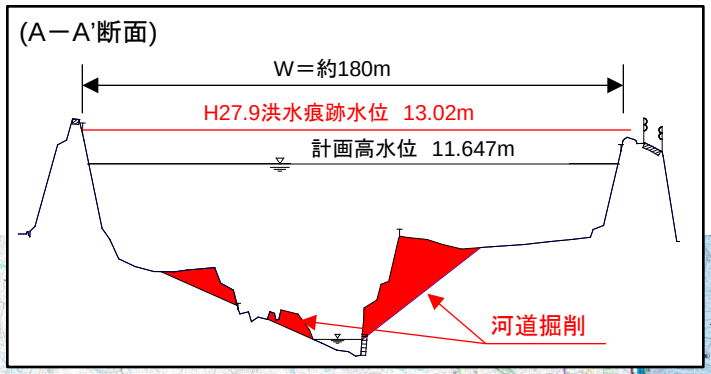

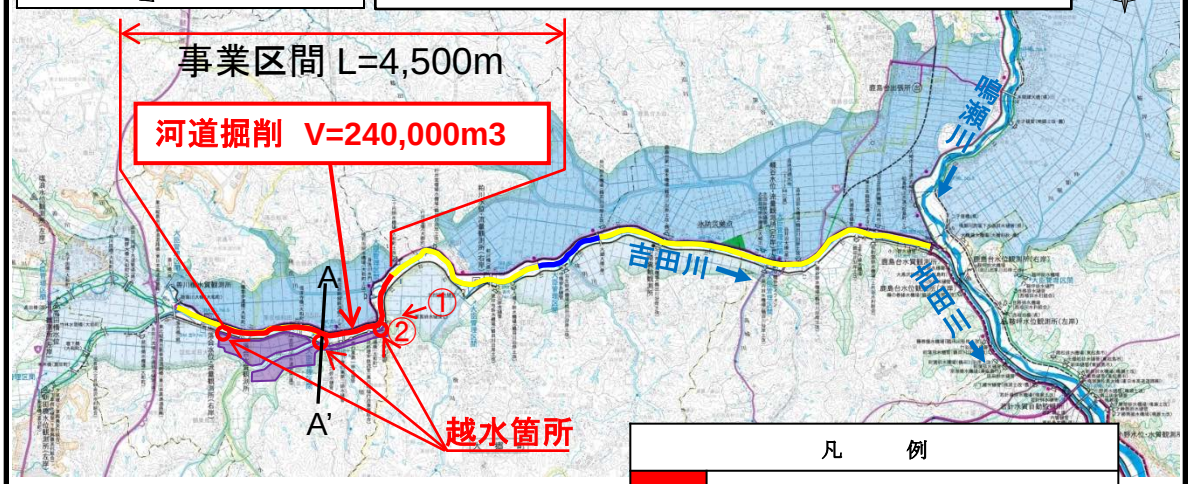

平成27年9月 関東・東北豪雨 浸水範囲
昭和61年8月洪水浸水範囲

凡　例	
赤	推進費施行箇所（当年度施行）
青	当初実施箇所（当年度施行）
黄	次年度以降の実施予定

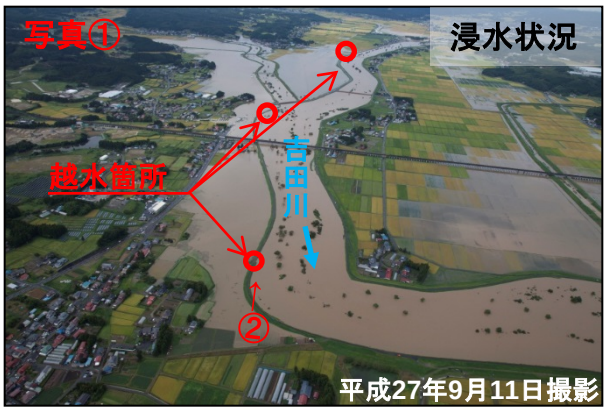



（2） 災害対策等緊急事業推進費（災害対策）

事　業　名	河川改修事業（北上川水系（キタカミガワ） 江合川（エアイガワ））		
事業主体	国土交通省		
施　行　地	宮城県遠田郡涌谷町砂田前地先（トオダグン ワクヤチョウ スナタマエ）		
事　業　費	250（百万円）	国　費	250（百万円）
内　容	平成27年9月に発生した関東・東北豪雨により、北上川水系江合川では、涌谷町砂田前地先にて、越水による浸水被害で町道の通行止めが発生した。 今後の豪雨に対して、再度の浸水を防止するため、推進費を活用し、緊急に築堤および護岸工による対策を講じることにより、住民の安全・安心を確保する。		

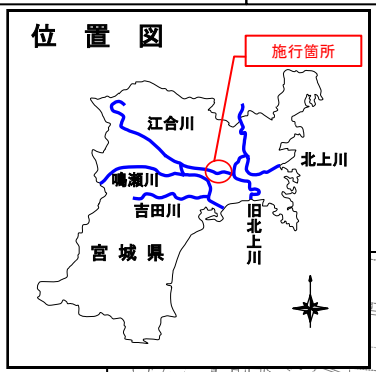

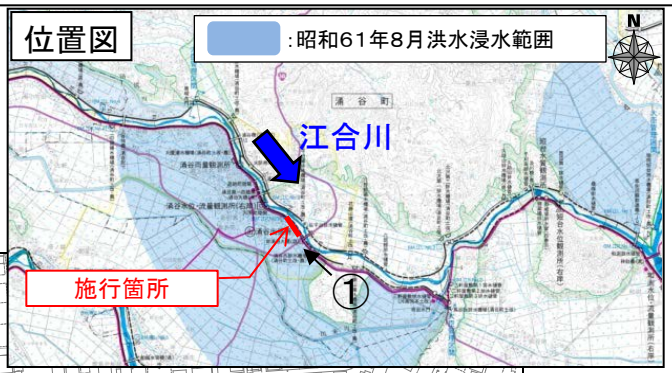

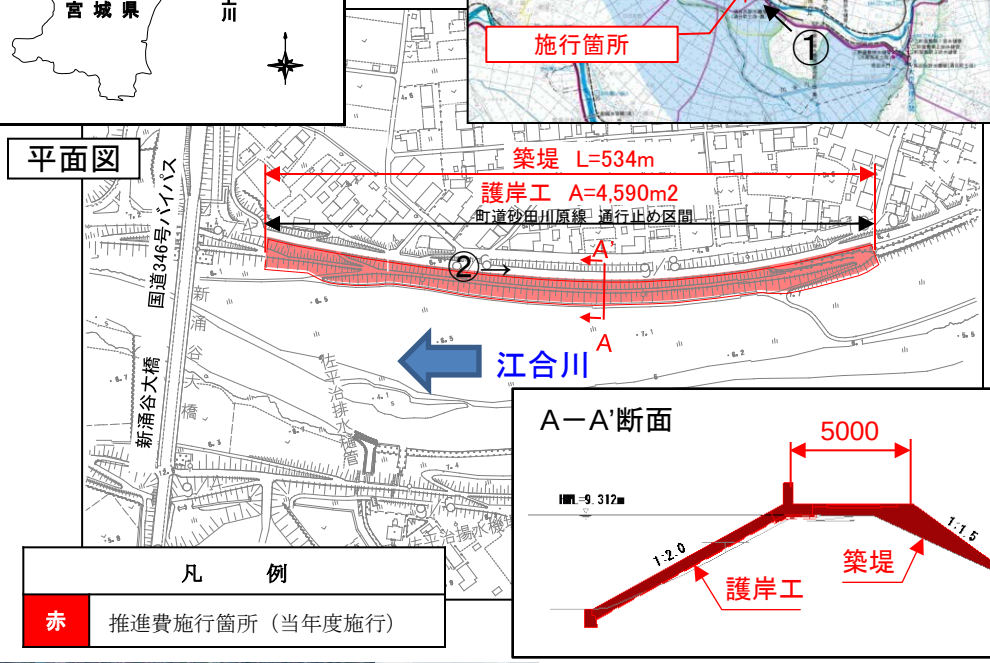

凡　例	
赤	推進費施行箇所（当年度施行）





（3） 災害対策等緊急事業推進費（災害対策）

事　業　名	河川改修事業（阿武隈川（アブクマガワ）水系平家川（ヘイケガワ））		
事業主体	宮城県		
施　行　地	宮城県刈田郡蔵王町宮地先（カッタグン　ザオウマチ　ミヤ）		
事　業　費	200（百万円）	国　費	100（百万円）
内　容	平成27年9月10日から11日に発生した関東・東北豪雨により、阿武隈川水系平家川では、白石市白鳥（シロイシ　シラトリ）地先にて、河川の流下能力不足のため河道から溢水し、浸水被害や市道の通行止めが生じた。 今後の豪雨に対して、再度災害防止を図るため、推進費を活用し、緊急に河道掘削工及び築堤工を行うことで、隣接する住家・道路の安全・安心を確保する。		

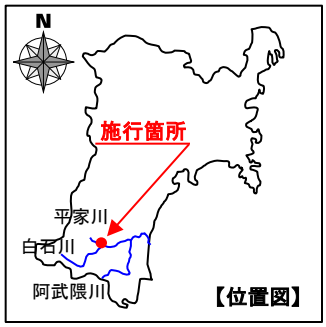

凡　例	
赤	推進費施行箇所（当年度施行）
青	当初実施箇所（当年度施行）
黄	次年度以降の実施予定
黒	施行完了箇所

：浸水範囲

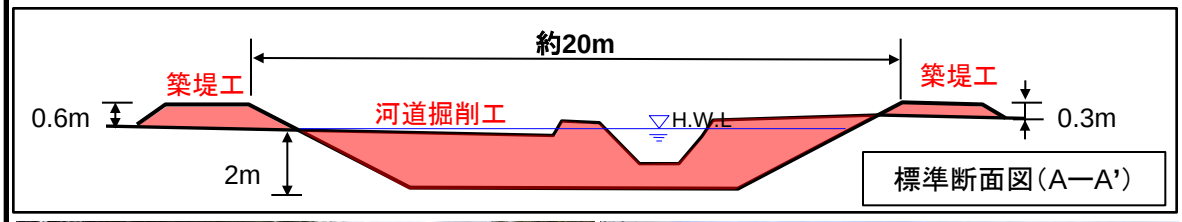





（4） 災害対策等緊急事業推進費（災害対策）

事　業　名	流域治水対策事業（鳴瀬川水系善川）		
事業主体	宮城県		
施　行　地	宮城県黒川郡大衡村大衡地先		
事　業　費	120（百万円）	国　費	60（百万円）
内　容	平成27年9月10日から11日に発生した関東・東北豪雨により、鳴瀬川水系善川では、黒川郡大衡村大平地先にて、河川の流下能力不足のため堤防から越水し、浸水被害や県道等の通行止めが生じた。 今後の豪雨に対して、再度災害防止を図るため、推進費を活用し、緊急に築堤工及び排水樋門工を行うことで、隣接する住家・道路の安全・安心を確保する。		

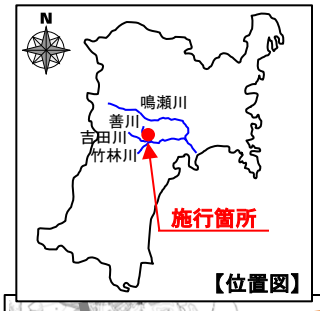

・浸水面積 A=150ha
・床上浸水1戸
・床下浸水1戸

凡　例	
赤	推進費施行箇所（当年度施行）
青	当初実施箇所（当年度施行）
黄	次年度以降の実施予定

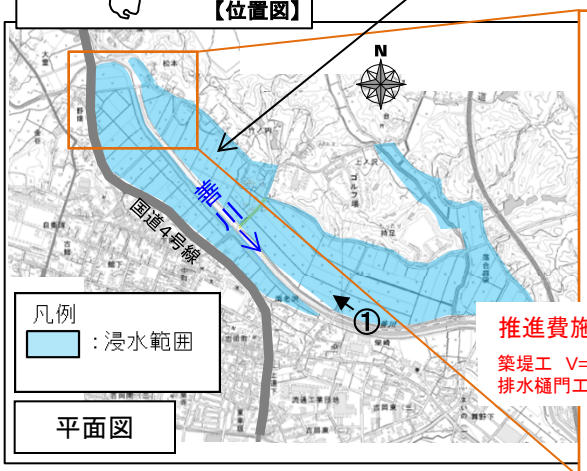

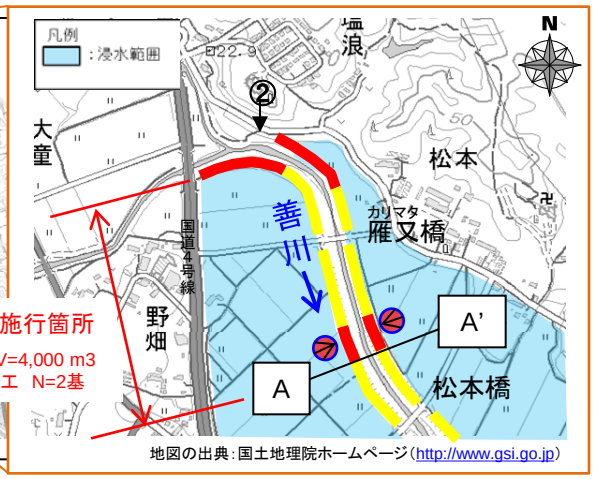

標準断面図(A－A')

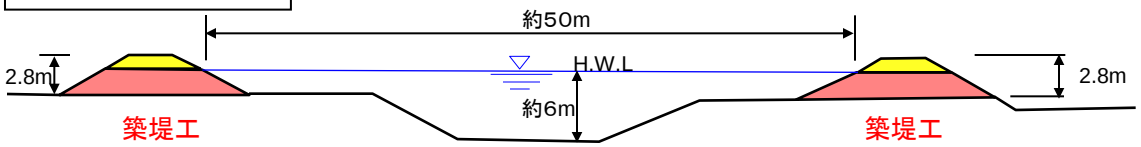





（5） 災害対策等緊急事業推進費（災害対策）

事　業　名	流域治水対策事業（北上川水系迫川（キタカミガワ　ハサマガワ））		
事業主体	宮城県		
施　行　地	宮城県栗原市若柳福岡地先（クリハラシ ワカヤナギフクオカ）		
事　業　費	150（百万円）	国　費	75（百万円）
内　容	平成27年9月10日から11日に発生した関東・東北豪雨により、北上川水系迫川では、栗原市築館黒瀬（ツキダテ　クロセ）地先にて、河川の流下能力不足のため堤防から越水し、浸水被害や国道等の通行止めが生じた。 今後の豪雨に対して、再度災害防止を図るため、推進費を活用し、緊急に河道掘削工を行うことで、隣接する住家・道路の安全・安心を確保する。		

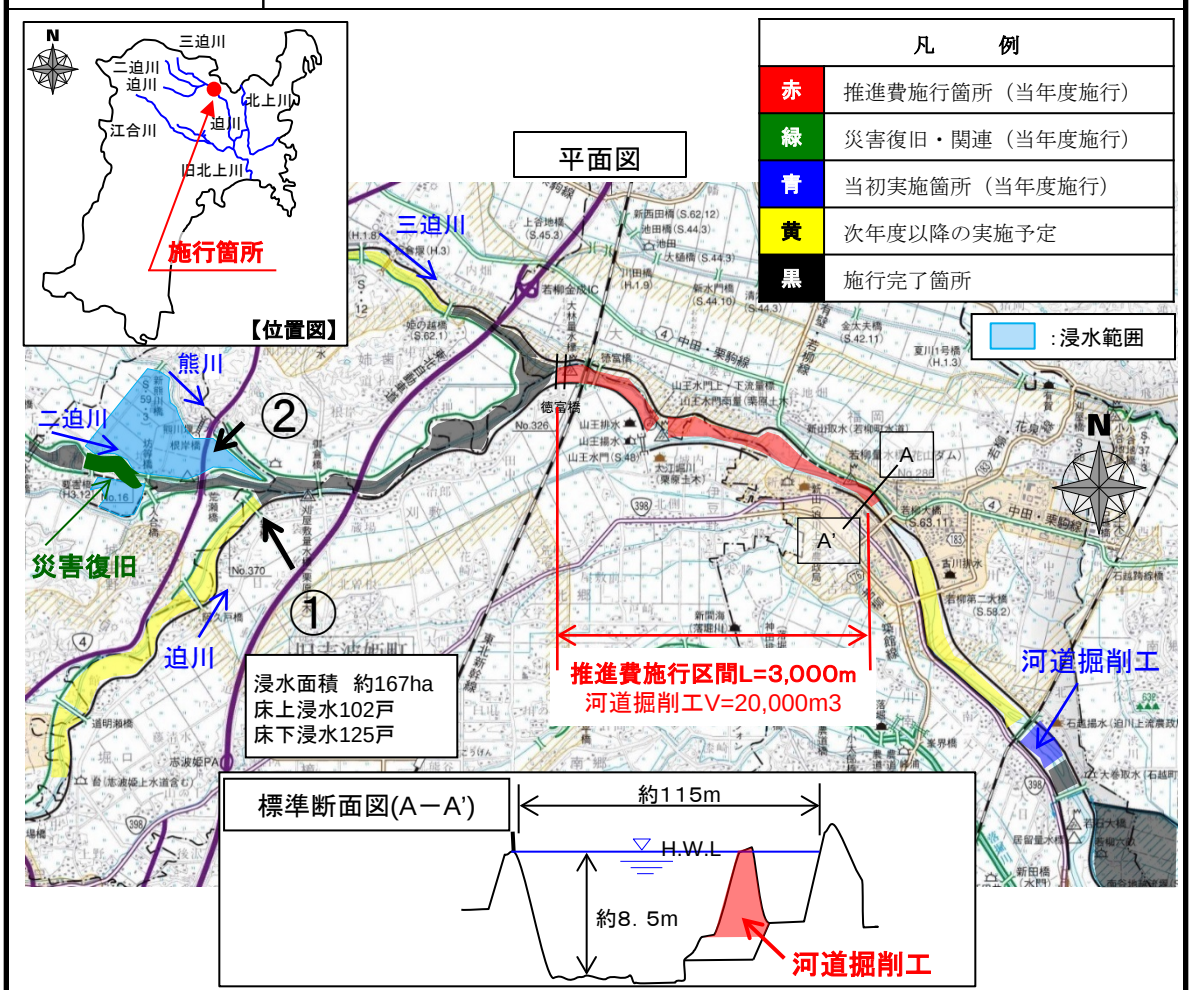

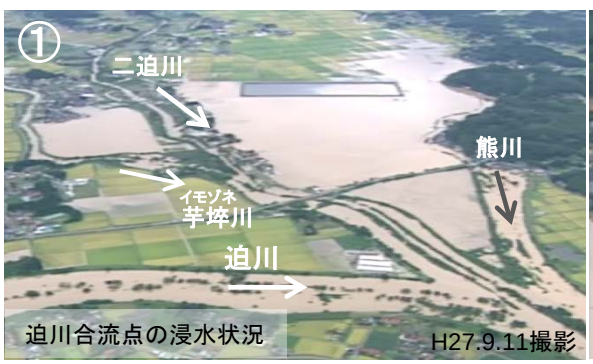

迫川合流点の浸水状況　H27.9.11撮影



二迫川周辺の浸水状況　H27.9.11撮影