記者発表

平成２７年　７月　２日
国　土　交　通　省
山形県内５事務所

“７月は河川愛護月間です”

夏休み前に水辺施設の点検を強化

～安心して利用して頂くために地域の関係者と合同で実施～

河川やダム等の水辺は、スポーツやレクリエーション活動の場として地域の多くの皆様に利用されており、国土交通省においても地域の要望に配慮した親水空間の整備に努めているところです。
こうした中、特に大勢の人出が予想される夏休みを前に、水辺施設の安全性について地域の関係者の皆さんと合同で点検を行いますのでお知らせします。

１．実施期間　平成２７年７月２日（木）～７月１４日（火）

２．点検対象　最上川及び赤川流域の水辺施設で、人出が予想される施設を中心に７２箇所の点検を実施します（詳細は別添のとおり）。

３．点 検 者　各市町村役場、施設の管理者及び主な利用団体等、山形県河川等安全利用連絡会及び河川管理者が合同で点検します。

４．点検後の措置

点検の結果、安全管理上問題があると判断された場合は、改善措置（施設補修や立入規制等）を講じます。なお、点検結果については点検終了後に公表（記者発表）する予定です。

５．その他

・　撮影は随時可能です。取材を希望される場合は、事前に担当事務所まで連絡をお願いします。
・　当日の天候や河川の状況で、行程が変更となる場合があります。

〈発表記者会：山形県政記者クラブ〉

問い合わせ先

国　土　交　通　省

〔最上川上流〕（米沢市～村山市）	山形河川国道事務所 河川管理課長	０２３－６８－８９４２ 鈴木（すずき）　浩（ひろし）（内線３３１）
〔最上川中流〕（大石田町～戸沢村）	新庄河川事務所 管理課長（河川施設） 工務第二課長（砂防施設）	０２３３－２２－０２５１ 横山（よこやま）　孝臣（たかおみ）（内線３３１） 藤原（ふじわら）　孝徳（こうとく）（内線３２１）
〔最上川下流・赤川〕（戸沢村～酒田市）	酒田河川国道事務所 河川管理課長	０２３４－２７－３４９７ 荒木（あらき）　秀重（ひでしげ）（内線３３１）
〔寒河江ダム･白川ダム･長井ダム〕	最上川ダム統合管理事務所 管理課長	０２３７－７５－２３１１ 大河原（おおかわら）　正吉（まさよし）（内線３３１）
〔月山ダム〕	月山ダム管理所 管理係長	０２３５－５４－６７１１ 矢ノ目（やのめ）健一（けんいち）（内線３３２）

別紙　安全利用点検対象箇所一覧

〔山形河川国道事務所管内〕

実施（予定）日時	場所	住所（地区）	備考	担当
7月8日（水）				
10:00～	①多目的広場・野球グラウンド・パークゴルフ場	山形市志戸田地区	山形市河川道路課と合同点検	寒河江出張所
10:30～	②多目的広場・パークゴルフ場	山辺町山辺地区	山辺町建設課と合同点検	寒河江出張所
11:20～	③河北町カヌー場 最上川グリーンパーク	河北町谷地地区	河北町都市整備課と合同点検	寒河江出張所
13:30～	④村山フットパス	村山市大淀地区外	村山市建設課と合同点検	寒河江出張所
7月10日（金）				
9:10～	⑤中山町せせらぎ公園 水辺プラザ	中山町長崎地区	中山町建設課と合同点検	寒河江出張所
9:50～	⑥寒河江市皿沼緑地公園・寒河江水辺プラザ	寒河江市皿沼地区外	寒河江市建設管理課と合同点検	寒河江出張所
11:00～	⑦大江フットパス	大江町藤田～百目木地区	大江町建設水道課と合同点検	寒河江出張所
13:20～	⑧朝日町フットパス	朝日町玉ノ井地区外	朝日町建設水道課と合同点検	寒河江出張所
7月10日（金）				
9:30～	⑨最上川ヤナ場	白鷹町下山地区	白鷹町建設水道課と合同点検	長井出張所
10:05～	⑩白鷹フットパス	白鷹町菖蒲地区	白鷹町建設水道課と合同点検	長井出張所
13:10～	⑪最上川河川緑地公園	長井市舟場地区	長井市まち・住まい整備課と合同点検	長井出張所
13:45～	⑫井フットパス	長井市小出地区	長井市まち・住まい整備課と合同点検	長井出張所
14:30～	⑬白川フットパス	長井市歌丸地区～河井地区	長井市建設課とボランティア団体と合同点検	長井出張所
15:05～	⑭河井フットパス	長井市河井地区	長井市建設課とボランティア団体と合同点検	長井出張所
7月10日（金）				
9:30～	⑮最上川水辺の楽校	高畠町大字糠野目地区	山形県河川等安全利用連絡会と合同点検	南陽出張所
11:00～	⑯最上川水辺の楽校	米沢市窪田地区	山形県河川等安全利用連絡会と合同点検	南陽出張所

寒河江出張所管内

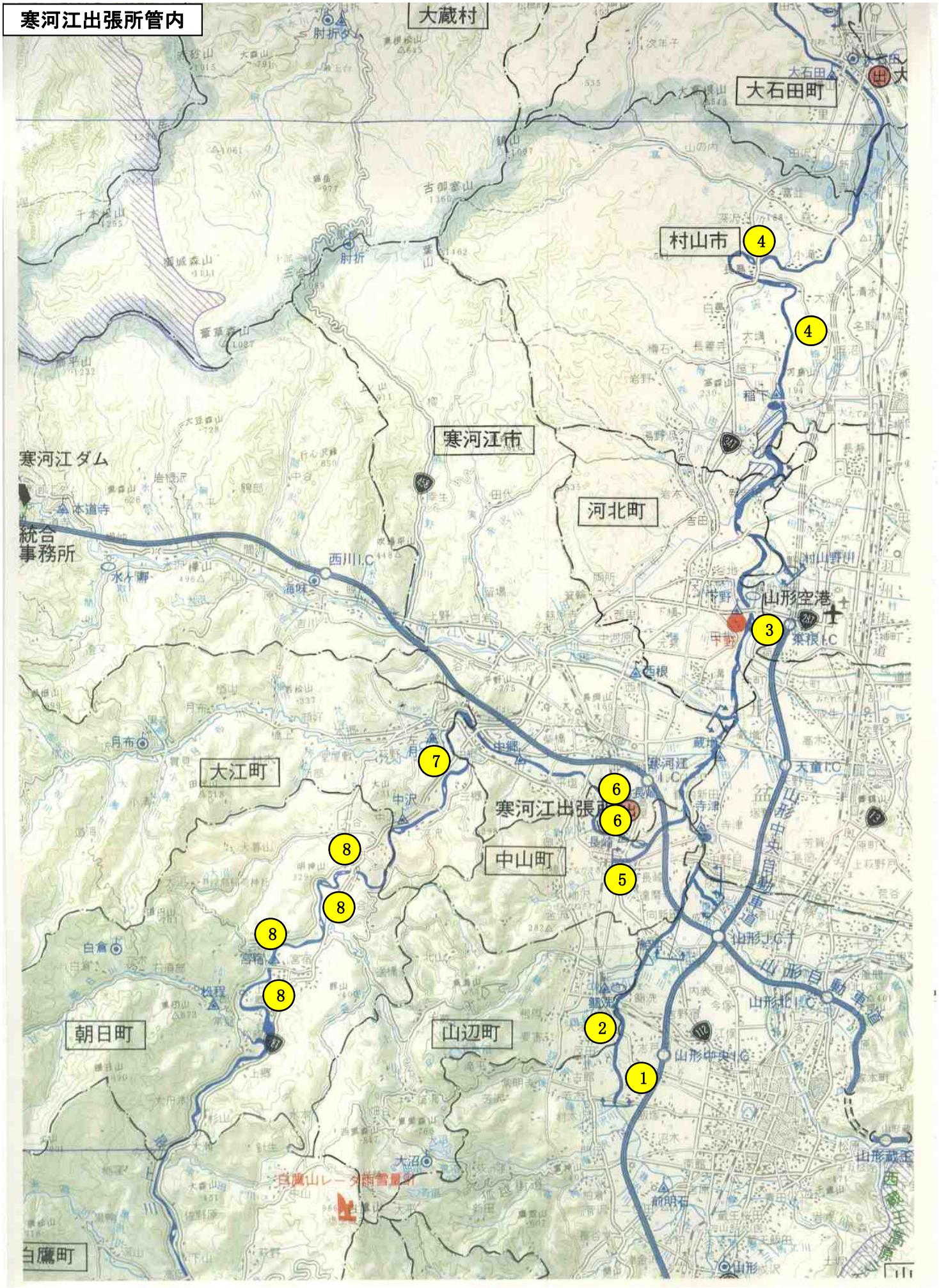
大蔵村
大石田町
村山市
寒河江市
河北町
寒河江ダム
統合事務所
西川I.C
山形空港
寒河江I.C
天童I.C
山形JCT
山形北I.C
山形中央I.C
大江町
中山町
朝日町
山辺町
白鷹町
寒河江出張所
山形自動車道
4
4
3
6
6
5
7
8
8
8
8
2
1

長井出張所・南陽出張所管内

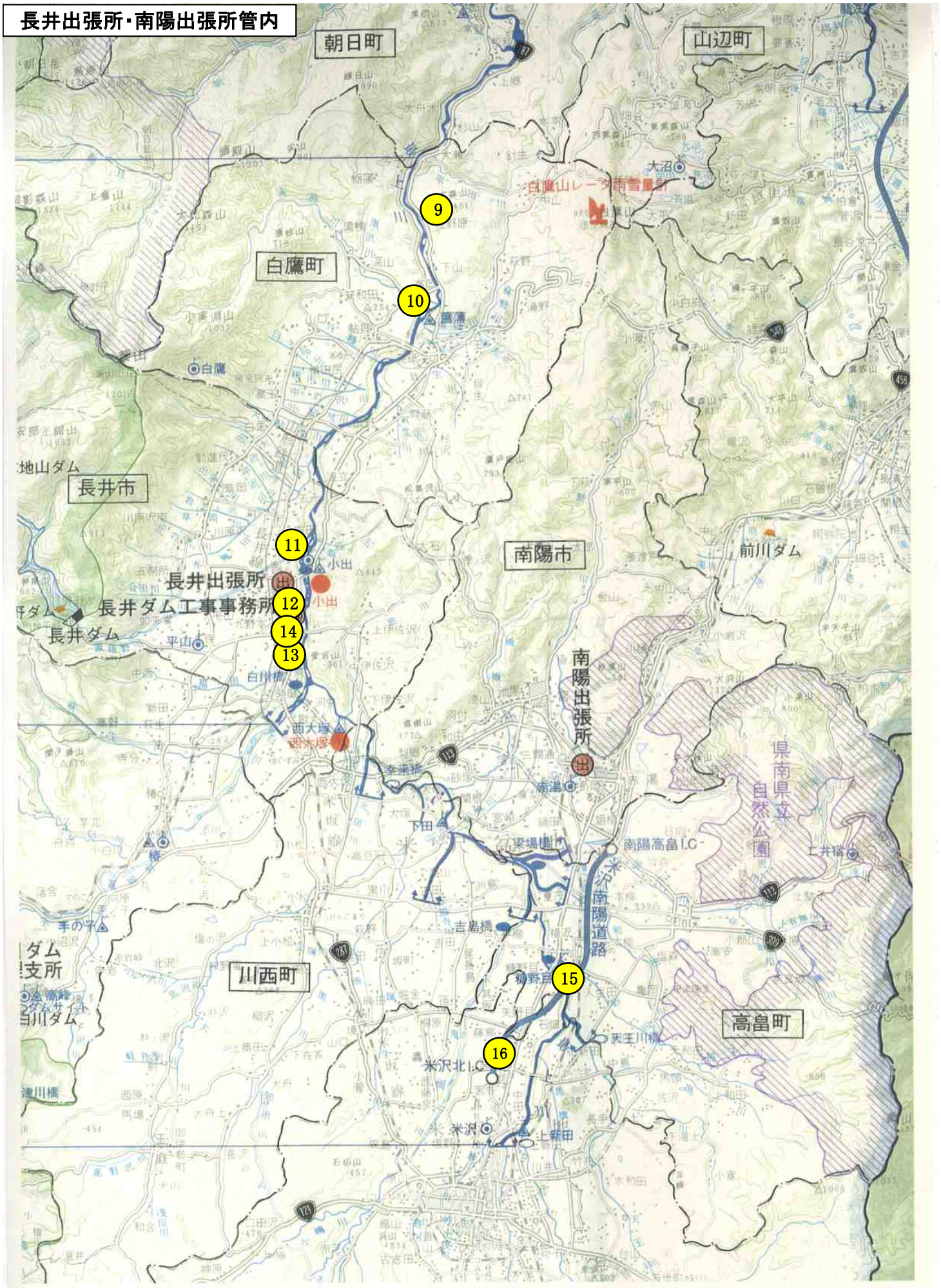

〔別　紙〕

新庄河川事務所管内(河川)

実施(予定)日時	場　　所	住所(地区)	備　　考	担　当 出張所
7月　7日(火) 9:30～ 10:20～ 10:50～ 13:30～ 14:10～	河川公園(アユパーク舟形) 最上小国川左岸 〔県管理区間〕 船着場(渡船資料館) 最上川左岸 船着場(本合海屋形船) 最上川左岸 船着場 (最上峡芭蕉ライン観光) 最上川左岸 古口排水機場 最上川左岸	舟形町舟形地内 大蔵村稲沢地内 新庄市本合海地内 戸沢村古口地内 戸沢村古口地内	・最上総合支庁 ・新庄市 ・舟形町 ・戸沢村 ・大蔵村 ・最上峡芭蕉ライン観光 株式会社 ・最上広域消防本部 ・新庄警察署 と合同で点検	鳥　越 出張所
7月10日(金) 9:45 ～ 10:05～ 10:30 ～ 10:50 ～	大石田船着場 ～ 親水公園 ～ 大石田特殊堤 下河原公園 ～ 横山特殊堤 川前船着場 丹生川河川公園 〔県管理区間〕	大石田町大石田地区 大石田町横山地区 大石田町川前地区 尾花沢市荻袋地区	・村山総合支庁 ・尾花沢市 ・大石田町 ・尾花沢警察署 ・尾花沢市消防署 大石田分署 ・河川愛護モニター と合同で点検	大石田 出張所
7月13日(月) 9:20～ 9:55～ 10:20～ 10:45～	滝の上河川公園 〔県管理区間〕 水辺の楽校 河川防災ステーション 観音寺親水護岸	真室川町差首鍋地内 真室川町川ノ内地内 真室川町新町地内 鮭川村庭月地内	・最上総合支庁 ・真室川町 ・鮭川村 ・新庄警察署 ・最上広域消防本部 ・真室川小学校(予定) ※水辺の楽校のみ	鮭　川 出張所

〔別　紙〕

新庄河川事務所管内（砂防）

実施(予定)日時	場　　所	住所(地区)	備　　考	担　当 出張所
※実施済 6月23日（火） 13:30～ 14:00～ 14:30～ 15:00～ 15:30～	苦水第一砂防堰堤 苦水川流路工 肘折砂防堰堤 豊牧排水トンネル 上竹野床固	大蔵村肘折地区 大蔵村肘折地区 大蔵村肘折地区 大蔵村豊牧地区 大蔵村上竹野地区	・大蔵村 ・新庄警察署 本　署 清水駐在所 肘折駐在所 と合同で点検	銅山川 砂　防 出張所
※実施済 6月30日（火） 10:00～ 11:00～	金打沢キャンプ場 （金打沢砂防堰堤） 及位コミュニティ広場 （二の沢砂防堰堤）	真室川町及位地内 真室川町新及位地区	・真室川町 ・地元関係者 と合同で点検	建　設 監督官 （鮭川）
7月　3日（金） 10:00～ 11:00～	入間砂防堰堤 後沢導流工	西川町入間地内 西川町大井沢地内		寒河江川 砂　防 出張所
7月　7日（火） 9:00～ 9:25～ 9:50～ 10:15～ 10:45～ 11:10～ 11:35～	中村河川公園 （立谷沢川流路工） グリーン広場 （立谷沢川流路工） 中部山村広場 （立谷沢川流路工） シンフォニー広場 （立谷沢川流路工） 南部山村広場 （六渕砂防堰堤） 玉川砂防公園 （玉川第6砂防堰堤） 玉川第7砂防堰堤脇駐車場 （玉川第7砂防堰堤）	庄内町立谷沢地区 （中村） 庄内町立谷沢地区 （木の沢） 庄内町立谷沢地区 （鉢子） 庄内町立谷沢地区 （科沢） 庄内町立谷沢地区 （瀬場） 庄内町立谷沢地区 （瀬場） 庄内町立谷沢地区 （瀬場）	・庄内町 ・庄内総合支庁 と合同で点検	立谷沢川 砂　防 出張所
7月　9日（木） 13:30～	ワインパーク戸沢 （戸沢川砂防堰堤 戸沢川流路工）	鶴岡市砂川地内	・鶴岡市 ・施設管理者 ・鶴岡警察署 あさひ駐在所 ・鶴岡市消防本部 朝日分署 と合同で点検	赤　川 砂　防 出張所

夏休み前における水辺の安全利用点検
～新庄河川事務所（河川施設）～

＊鳥越出張所管内　　７月　７日（火）
　大石田出張所管内　７月１０日（金）
　鮭川出張所管内　　７月１３日（月）実施の予定です。
＊点検実施者･･･新庄河川事務所、山形県、新庄市、尾花沢市、大石田町、舟形町、真室川町、戸沢村、大蔵村の各担当職員



鮭川出張所管内
●主な点検場所
・水辺の楽校
・河川防災ステーション
・観音寺親水護岸
・滝の上河川公園
●点検項目
施設にかかる低水護岸、散策道・遊歩道、土堤、管理用通路、高水敷、防災ステーション、河川ゴミ捕捉施設、せせらぎ水路、桜づつみ、駐車場等
※新庄警察署、最上広域消防本部も同行します。

大石田出張所管内
●主な点検地区
・横山、大石田、川前、丹生川河川公園
●点検項目
船着場、親水公園、特殊堤、下川原公園、丹生川河川公園等
※尾花沢警察・消防署も同行します。

鳥越出張所管内
●主な点検地区
・舟形、稲沢、本合海、古口
●点検項目
船着場、高水敷、堤防、管理用通路、排水機場、公園施設、低水護岸、散策路、水面利用等
※新庄警察署、最上広域消防本部も同行します。

＝河川施設に関する問い合わせ先＝
新庄河川事務所　管理課長　横山　孝臣
０２３３－２２－０２７５（内線３３１）

夏休み前における安全利用点検
～砂防編～

新庄河川事務所（鮭川管内）
＊6月30日実施済
●点検箇所
・金打沢キャンプ場（金打沢砂防堰堤）
・及位コミュニティ広場（二の沢砂防堰堤）
●点検項目
・砂防堰堤、キャンプ場、広場

立谷沢川砂防出張所管内
●点検箇所
・中村河川公園（立谷沢川流路工）
・中部山村広場（立谷沢川流路工）
・グリーン広場（立谷沢川流路工）
・シンフォニー広場（立谷沢川流路工）
・玉川砂防公園（玉川第６砂防堰堤）
・駐車場（玉川第７砂防堰堤）
・南部山村広場（六渕砂防堰堤）
●点検項目
・流路工、公園、広場
・瀬場地区内の砂防堰堤

銅山川砂防出張所管内
＊6月２３日実施済
●点検箇所
・苦水第一砂防堰堤、苦水川流路工、
・肘折砂防堰堤、上竹野床固、豊牧排水ﾄﾝﾈﾙ
●点検項目
・砂防堰堤、流路工、床固、排水ﾄﾝﾈﾙ

赤川砂防出張所管内
●点検箇所
・ワインパーク戸沢
（戸沢川砂防堰堤、戸沢川流路工）
●点検項目
・砂防堰堤、流路工、休憩施設

寒河江川砂防出張所管内
●点検箇所
・入間砂防堰堤、後沢導流工
●点検項目
・砂防堰堤、導流工

秋田県
二の沢砂防堰堤
真室川町
金打沢砂防堰堤
金山町
庄内町
中村河川公園
中部山村広場
戸沢村
グリーン広場
シンフォニー広場
玉川砂防公園
玉川第7砂防堰堤脇
駐車場
南部山村広場
苦水第一砂防堰堤
苦水川流路工
上竹野床固
豊牧排水トンネル
肘折砂防堰堤
大蔵村
ワインパーク戸沢
（戸沢川砂防堰堤、
戸沢川流路工）
鶴岡市
入間砂防堰堤
西川町
後沢導流工

＝砂防編に関する問い合わせ先＝
新庄河川事務所　工務第二課長　藤原　孝徳
０２３３－２２－０２５６（内線３２１）

（別 紙）

平成２７年度 安全利用点検実施計画（夏休み前）

酒田河川国道事務所

実施(予定)日時	場　　所	住 所（ 地 区 ）	備　　考	担 当 出張所
７月２日　１０：００～ （木）	①赤川河川公園	鶴岡市苗津 （赤川左岸18.4ｋ付近）	河川管理者、鶴岡市、庄内地区安全利用連絡会と合同で点検	赤川 出張所
１０：５５～	②櫛引総合運動公園	鶴岡市黒川 （赤川左岸22.8ｋ付近）	〃	
７月９日　９：３０～ （木）	①階段護岸等（漕艇用昇降階段等）	酒田市宮野浦 （京田川左岸2.6k）	河川管理者、酒田市、庄内地区安全利用連絡会、河川利用者等と合同で点検	酒田 出張所
１０：００～	②階段低水護岸及びスロープ護岸（ヨット練習場）	酒田市宮野浦 （最上川右岸1.6k）	〃	
１０：１５～	③高水敷・階段低水護岸（新旧スワンパーク）	酒田市落野目 （最上川右岸3.1k～3.6k）	〃	
１０：３５～	④高水敷（グランドゴルフ場関係）	酒田市落野目 （最上川右岸4.4k～4.6k）	〃	
１１：００～	⑤高水敷（運動公園）	酒田市落野目 （最上川左岸7.2k）	〃	
１３：１０～	⑥草薙発着場（最上川ﾘﾊﾞｰﾎﾟｰﾄ）	最上峡芭蕉ライン観光(株) （最上川右岸30.5k～30.6k）	河川管理者、庄内地域河川等安全利用連絡会と合同で点検	飽海 出張所
１３：４０～	⑦水辺の楽校・町民運動公園	庄内町清川 （最上川立谷沢川合流部付近）	河川管理者、庄内町、庄内地域河川等安全利用連絡会と合同で点検	

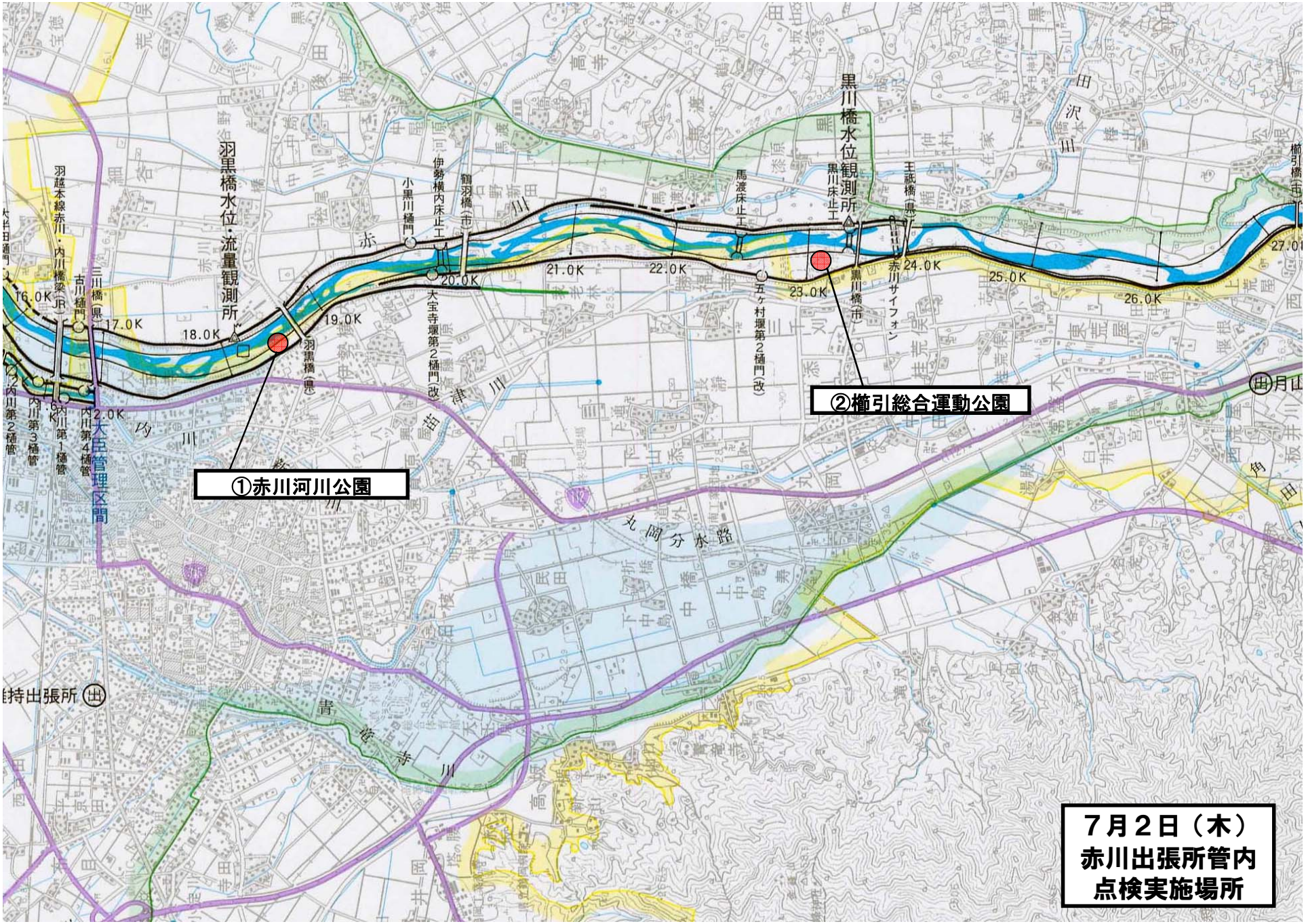

①赤川河川公園
②櫛引総合運動公園
羽黒橋水位・流量観測所
黒川橋水位観測所
大臣管理区間
丸岡分水路
青蓮寺川
赤川
内川
田沢川
羽越本線赤川・内川橋梁(JR)
三川橋(県)
古川樋門
内川第2樋管
内川第3樋管
内川第1樋管
内川第4樋管
羽黒橋(県)
小黒川樋門
伊勢横内床止工
鶴羽橋(市)
大宝寺堰第2樋門(改)
馬渡床止工
五ヶ村堰第2樋門(改)
黒川床止工
黒川橋(市)
赤川サイフォン
王祇橋(県)
櫛引橋(市)
16.0K
17.0K
18.0K
19.0K
20.0K
21.0K
22.0K
23.0K
24.0K
25.0K
26.0K
27.0K
2.0K
1.6K
7月2日（木）
赤川出張所管内
点検実施場所

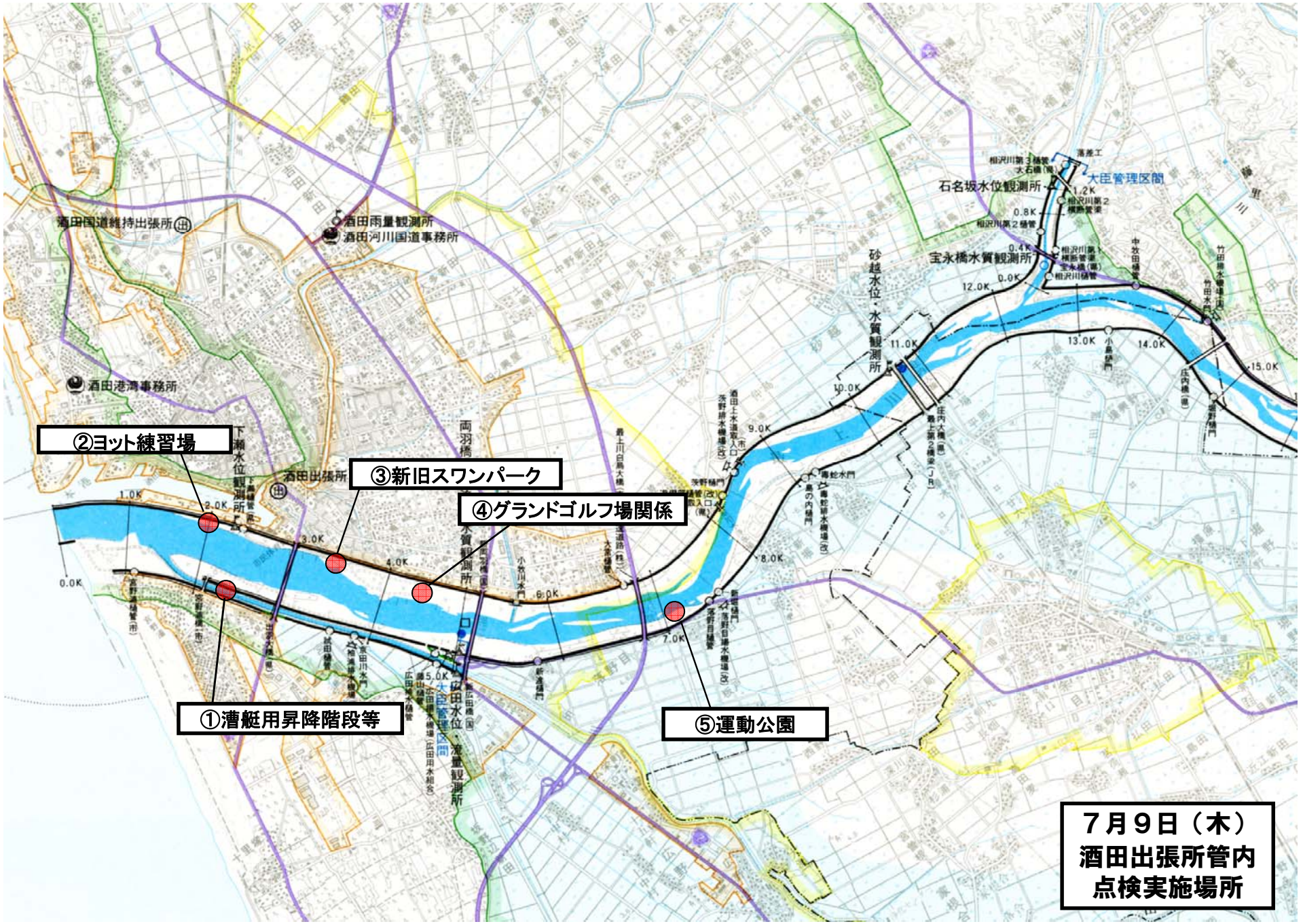
②ヨット練習場
③新旧スワンパーク
④グランドゴルフ場関係
①漕艇用昇降階段等
⑤運動公園
酒田国道維持出張所
酒田雨量観測所
酒田河川国道事務所
酒田港湾事務所
酒田出張所
石名坂水位観測所
宝永橋水質観測所
砂越水位・水質観測所
広田水位・流量観測所
大臣管理区間
7月9日（木）
酒田出張所管内
点検実施場所

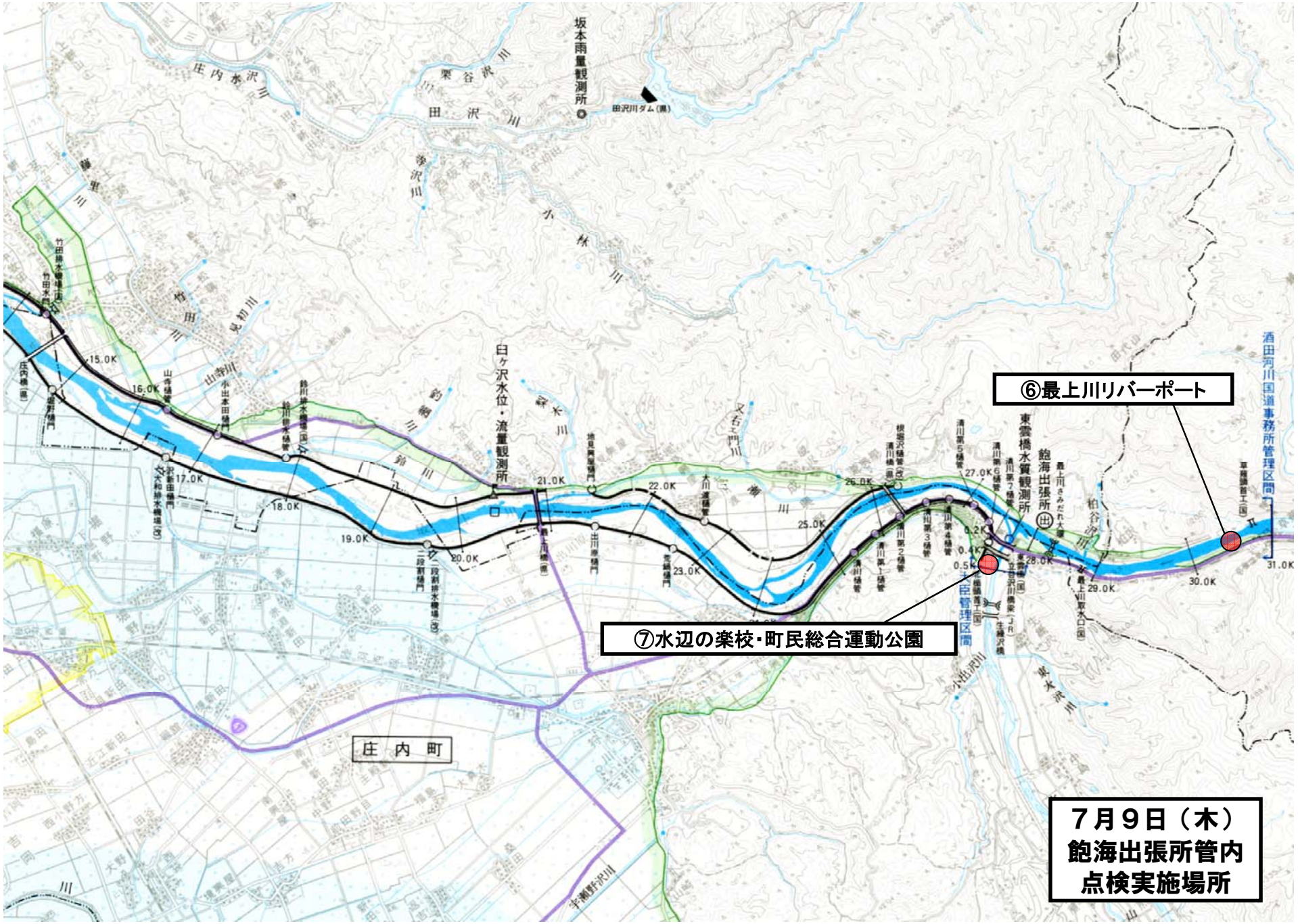
⑥最上川リバーポート
⑦水辺の楽校・町民総合運動公園
庄内町
坂本雨量観測所
田沢川ダム（県）
白ケ沢水位・流量観測所
東雲橋水質観測所
飽海出張所
酒田河川国道事務所管理区間
7月9日（木）
飽海出張所管内
点検実施場所

（別紙）

平成27年度　安全利用点検実施計画（夏休み前）

最上川ダム統合管理事務所

実施（予定）日	寒河江ダム	平成27年　7月10日　（金）　AM
	白川ダム	平成27年　7月14日　（火）　AM
	長井ダム	平成27年　7月　8日　（水）　PM
点検箇所	寒河江ダム	ダム堤体・管理庁舎周辺 砂子関地区展望広場 まねきの丘
	（取材可能箇所）	ダム堤体・管理庁舎周辺
	白川ダム	ダム堤体・管理庁舎周辺 ダム公園 湖岸公園 コテージ村付近広場
	（取材可能箇所）	ダム公園
	長井ダム	ダム堤体・管理庁舎周辺 右岸展望広場 左岸展望広場 竜神大橋広場 不伐の森 合地沢湖面広場 野川防災センター（まなび館）
	（取材可能箇所）	上記箇所全て可能
点検実施者	寒河江ダム	最上川ダム統合管理事務所　管理課 西川町 西川町総合開発(株)
	白川ダム	最上川ダム統合管理事務所　白川ダム管理支所 飯豊町 (株)みどりのふるさと公社
	長井ダム	最上川ダム統合管理事務所　長井ダム管理支所 山形県置賜総合支庁建設部西置賜河川砂防課 長井市 特定非営利活動法人　最上川リバーツーリズムネットワーク

【各ダム点検箇所位置図】

＜凡例＞
：通航禁止区域
：通航制限区域
：点検箇所

寒 河 江 ダ ム



白 川 ダ ム



長 井 ダ ム

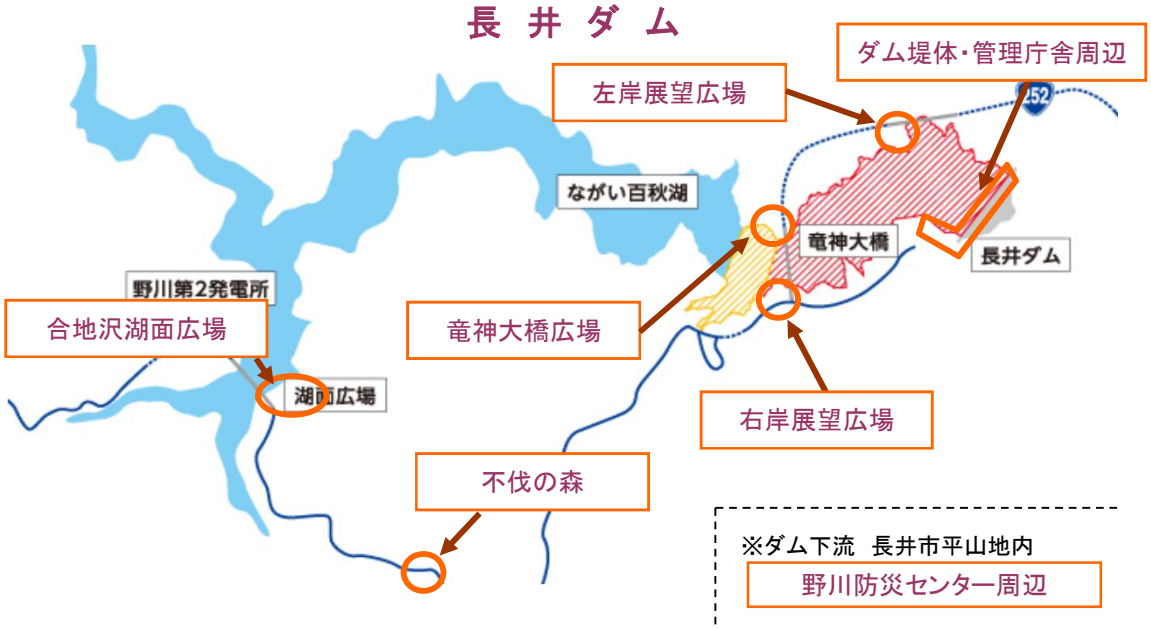

別紙　安全利用点検対象箇所一覧

【月山ダム管理所】

実施（予定）日時	場所	住所（地区）	備考
7月6日（月）	あさひ月山湖展望広場	ダムサイト右岸上流	鶴岡市（南部建設事務室） 月山ダム管理所
13:00～14:30 予定	くわだいさくら公園	ダムサイト左岸下流	鶴岡市（南部建設事務室） 月山ダム管理所
（予備日未定）	月山ダム展望広場	ダムサイト左岸下流	月山ダム管理所
	たしろ多目的広場	ダムサイト左岸上流	鶴岡市（南部建設事務室） 月山ダム管理所
	管理所広場	管理所駐車場周辺	月山ダム管理所