がんばろう！東北

記 者 発 表 資 料

平成２７年　６月１９日
名取川・阿武隈川下流
洪水予報・水防・災害
情報連絡会事務局
東北地方整備局
仙台河川国道事務所

地域を守る水防技術

～平成２７年度　水防技術講習会開催～

局地的な豪雨や長雨などにより全国各地ではこれまでに経験したことがない洪水が多発しています。
このような大規模な洪水が発生しても堤防の決壊には至らない結果となっています。
このような結果は、日常の河川管理施設に対する点検及び補修等はもちろんのこと、洪水時における水防団の方々の水防活動があって成り立っています。
本水防技術講習会では、流域の安全を継続して確保するため**水防技術の再確認**及び**水防団の水防工法指導者の育成**を目的に、平成７年度から水防技術講習会を実施しています。
今回で１９回目の実施となります。

記

１．月　　日　　平成２７年６月２１日（日）　午前９時～１２時
（小雨決行。洪水が予想される場合、震度４以上の地震が発生した場合には中止とします）

２．場　　所　　丸森町字石渕地内（阿武隈川右岸 35.6k 付近）

３．主　　催　　名取川・阿武隈川下流洪水予報・水防・災害情報連絡会

４．内　　容　　１）講習
① 基礎工法（土のう作り、なわ結び）
② 水防工法（積土のう工法、月の輪工法、木流し工法）

５．参加団体　　水防管理団体（流域市町村）、宮城県、消防本部、関係機関

６．参加規模　　約１２０名程度

記者発表先：宮城県政記者会、東北電力記者会、東北専門記者会

問　い　合　わ　せ　先

名取川・阿武隈川下流洪水予報・水防・災害情報連絡会

事務局　東北地方整備局　仙台河川国道事務所
仙台市太白区あすと長町４丁目１－６０
TEL ０２２－２４８－４１３１（代表）
副所長（河川）　栗田（くりた）　信博（のぶひろ）　（内２０４）
河川管理課長　　松芳（まつよし）　健一（けんいち）　（内３３１）

平成27年度　水防技術講習会会場位置図

実施日：平成27年6月21日（日）

時　　間：9時～12時

（位置図）



（拡大図）

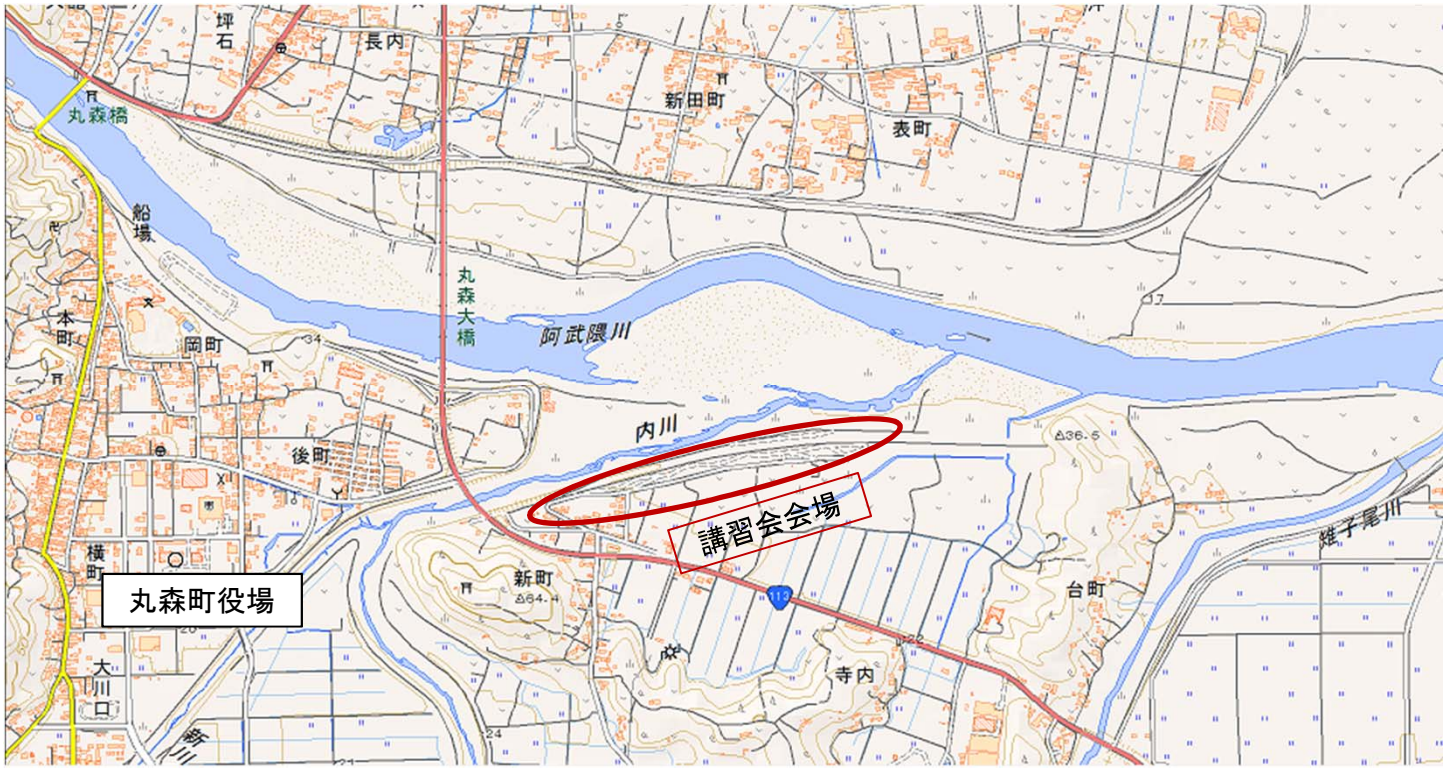

平成27年度　水防技術講習会　会場周辺図

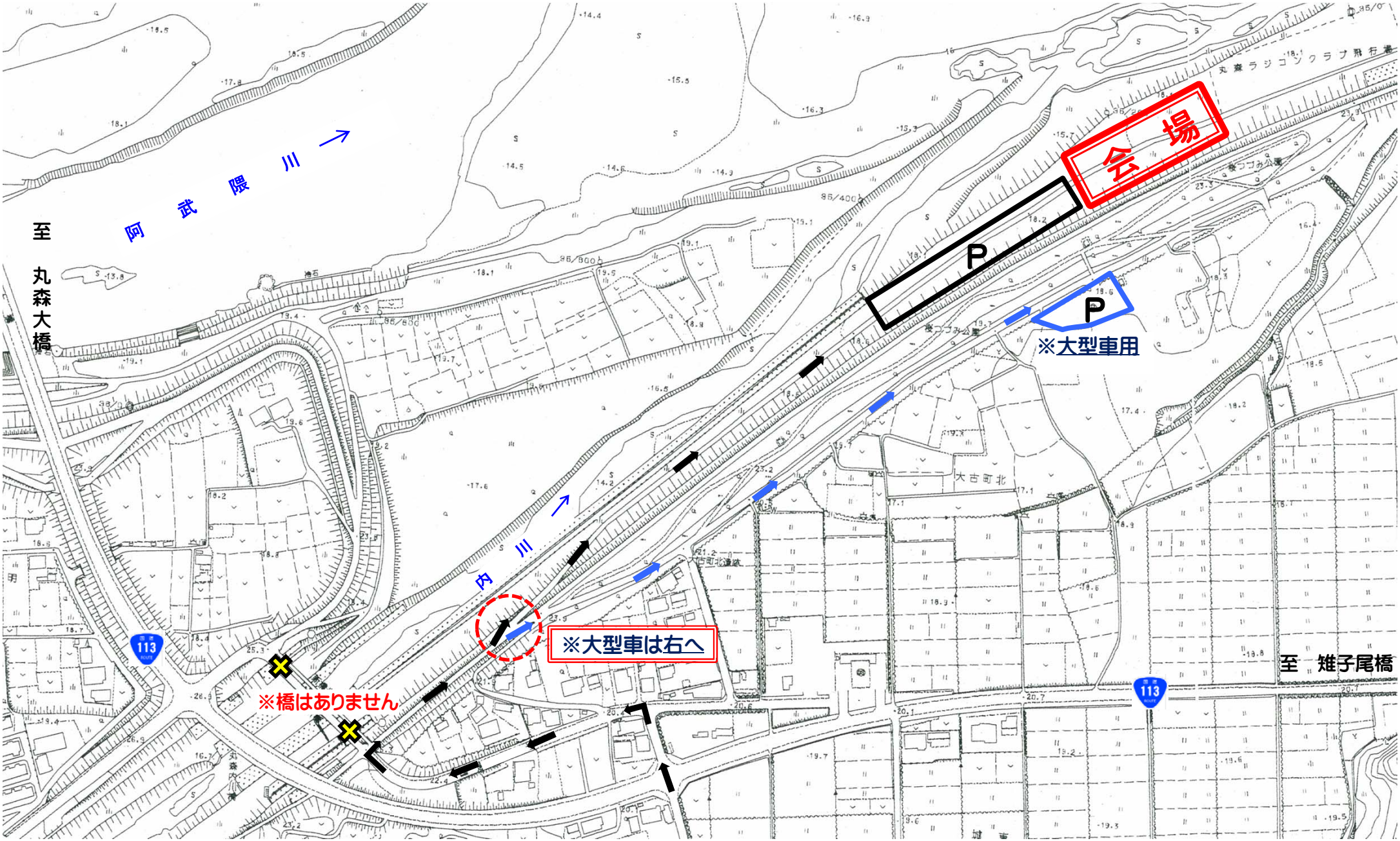

【補足説明】

・今回の演習は①積土のう②月の輪③木流しの3工法を実施

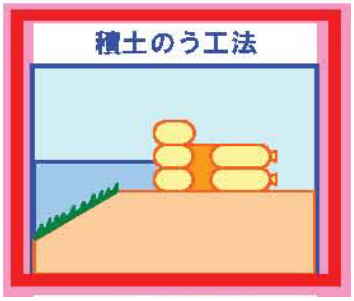

【積土のう工法】
・土のうを積み水のあふれを防ぐ
・水防工法の中で最も基本となる需要な工法



【月の輪工法】
・土のうを月の輪状に積み上げる
・漏水（ろすい）を増加させないことが目的
・堤防内部の土砂流出による決壊を防ぐ

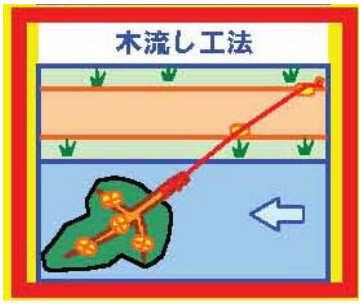

【木流し法】
・川側斜面に樹木を投入し深掘れを防ぐ
・川の流れのスピードを抑える
・比較的流速の速い川でも適用可能