記者発表資料

平成２７年　５月２１日
岩木川水系洪水予報・水防連絡会
馬淵川水系洪水予報・水防連絡会
（事務局）青森河川国道事務所

洪水に備え、重要水防箇所を関係機関で巡視します

～　岩木川では板柳町長、藤崎町長、田舎館村長も現地立会　～
～　馬淵川では八戸市長も現地立会　～

岩木川水系及び馬淵川水系の洪水予報・水防連絡会（会長：国土交通省青森河川国道事務所長）では、水害を防止、あるいは軽減するため、洪水予報及び水防に関する連絡・調整の円滑化を図っております。
連絡会の今年度事業の一環として、洪水の際に特に注意を要する箇所（重要水防箇所）について、本格的な出水期を前に、関係機関による合同巡視を実施します。

※　岩木川直轄管理区間　80.6km（うち支川10.7km）
※　馬淵川直轄管理区間　10.0km

岩木川上流の巡視には、板柳町長、藤崎町長、田舎館村長が管轄区間を現地立会される予定です。
また、馬淵川の巡視には八戸市長が管轄区間を現地立会される予定です。
なお、５月18日実施済みの岩木川上流ではつがる市長、五所川原市副市長に立会いただきました。

１．岩木川上流　５月２５日（月）　９：００～（１６：２０頃終了見込み）
集合場所：弘前地区河川防災ステーション
（弘前市大字和田町）
巡視区間：保安橋～上岩木橋（岩木川本川及び支川）

２．馬淵川　５月２６日（火）　９：３０～（１２：３０頃終了見込み）
集合場所：国土交通省　高瀬川河川事務所
（八戸市石堂三丁目７－１０）
巡視区間：馬淵川河口～櫛引橋

【岩木川上流】
※板柳町長　現地立会
　　時　　刻：13:30～14:10頃
　　集合場所：岩木川河川公園　幡龍橋上流
　　（岩木川　右岸43.0k付近）
　　〔板柳町大字板柳字川面〕

※藤崎町長　現地立会
　　時　　刻：14:30～15:10頃
　　集合場所：白鳥ふれあい広場
　　（平川　右岸2.8k付近）
　　〔藤崎町大字藤崎字岡本〕

※田舎館村長　現地立会
　　時　　刻：15:15～16:10頃
　　集合場所：田舎館小学校前
　　〔田舎館村大根子字牧ヶ袋〕

【馬淵川】
※八戸市長　現地立会
　　時　　刻：11:00～11:35頃
　　集合場所：馬淵川河川防災ステーション
　　〔八戸市大字尻内町字上川原〕

★ご注意下さい★
　市長等の現地立会は、公務の都合により急遽変更される場合がありますので、予定の詳細につきましては、市役所等にお問い合わせ願います。

≪発表記者会：青森県政記者会、建設関係専門紙、津軽新報社≫

＜問い合わせ先＞
国土交通省　東北地方整備局　青森河川国道事務所
電話　０１７－７３４－４５２１（代表）
技術副所長(河川)　平山　孝信（内線２０４）
河川管理課長　平野　勝己（内線３３１）
※携帯電話　090-3123-8603（平野）

平成27年度岩木川水系重要水防箇所合同巡視
藤崎出張所管内

平成27年5月25日(月)

■午前の部

09:00	弘前地区河川防災ステーション　集合・受付 ・あいさつ（青森河川国道事務所） ・概要説明	
09:15	弘前市：岩木川左岸56.4k+115m～56.6k+28m	：堤防高A(兼用堤)【箇所別調書・図面番号77】
10:00	〃　岩木川左岸39.8k+100m～40.6k	：基盤漏水B【箇所別調書・図面番号66】
10:25	〃　岩木川左岸45.0k+92m～46.4k+146m	：堤防断面A(無堤),堤防高A(無堤)【箇所別調書・図面番号68,71】
10:35	〃　岩木川左岸45.4k	：H27危険箇所
10:45	〃　岩木川左岸46.6k+100m	：内水要注意箇所(鳴瀬排水樋管)
11:00	〃　岩木川右岸47.4k～49.2k+50m	：基盤漏水B,裏法崩れすべりB【箇所別調書・図面番号92～95】
11:15	〃　平川左岸2.8k～3.0k	：裏法崩れすべりA(重点監視区間)【箇所別調書・図面番号112】
11:30	〃　平川左岸4.4k	：H27危険箇所
11:40	〃　土淵川左右岸0.0k+98.7m～0.2k	：堤防断面B【箇所別調書・図面番号134,135】
12:00	弘前地区河川防災ステーション到着・解散	

■午後の部

13:00	弘前地区河川防災ステーション　集合	
13:30	**板柳町長との待ち合わせ**	**：岩木川河川公園(板柳河川公園)**
	〃　岩木川右岸42.8k+29m～43.8k+93m	：堤防高B,堤防断面B【箇所別調書・図面番号88,89,91】
14:00	〃　岩木川右岸44.0k：H27危険箇所	：H27危険箇所
14:30	**藤崎町長との待ち合わせ**	**：白鳥ふれあい広場**
	〃　平川右岸1.4k+65m～3.2k+95m	：堤体水平・基盤漏水B,基盤漏水B,堤防断面B,裏法崩れすべりB【箇所別調書・図面番号121～126】
15:15	**田舎館村長との待ち合わせ**	**：田舎館小学校前の駐車帯**
15:40	〃　浅瀬石川左岸0.8k+93m～2.0k+35m	：堤防断面B【箇所別調書・図面番号130,131】
16:10	〃　平川右岸4.6k	：H27危険箇所
16:30	弘前地区河川防災ステーション到着・解散	

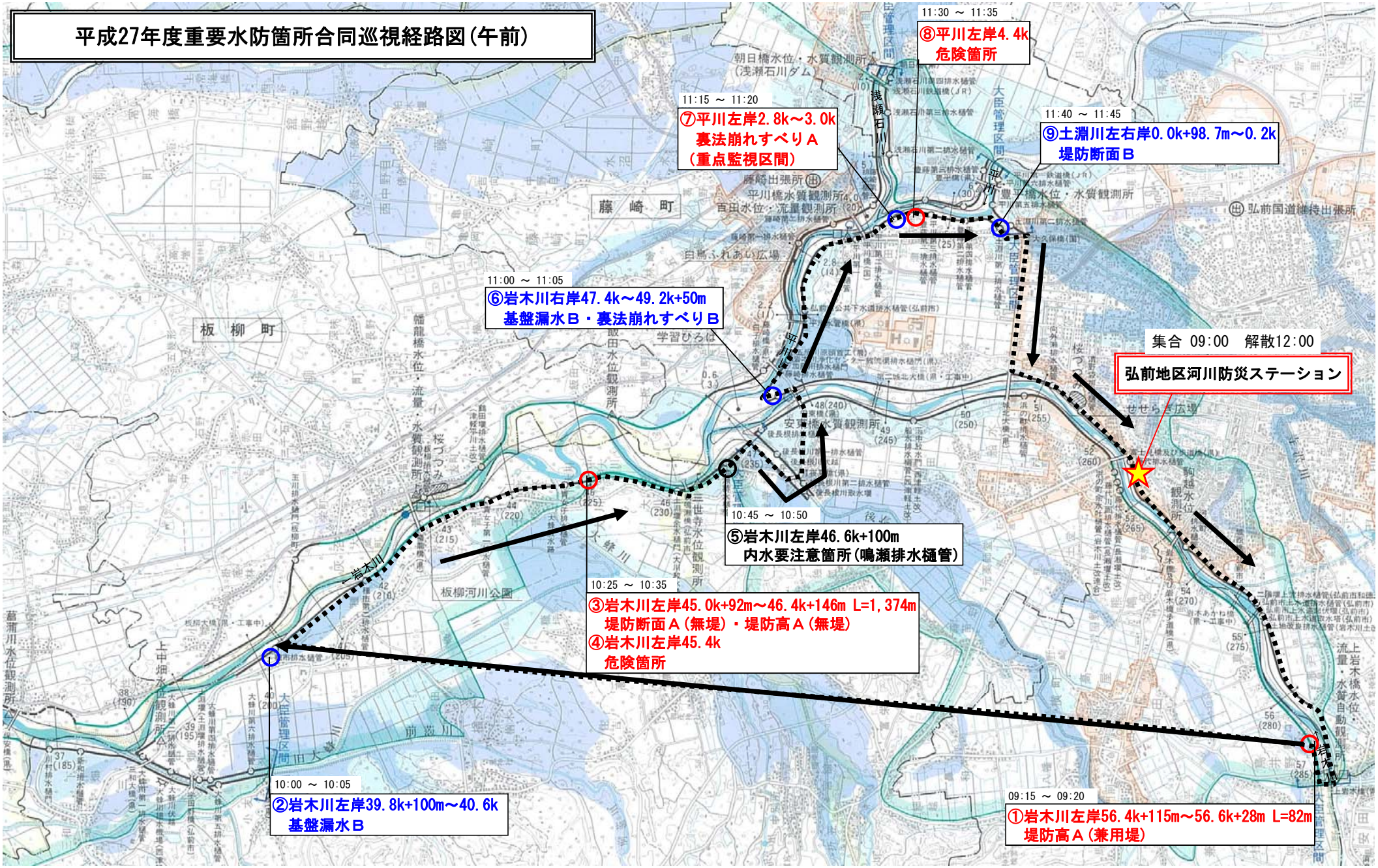
平成27年度重要水防箇所合同巡視経路図(午前)
11:30 ～ 11:35
⑧平川左岸4.4k
危険箇所
11:15 ～ 11:20
⑦平川左岸2.8k～3.0k
裏法崩れすべりA
(重点監視区間)
11:40 ～ 11:45
⑨土淵川左右岸0.0k+98.7m～0.2k
堤防断面B
11:00 ～ 11:05
⑥岩木川右岸47.4k～49.2k+50m
基盤漏水B・裏法崩れすべりB
集合 09:00 解散12:00
弘前地区河川防災ステーション
10:45 ～ 10:50
⑤岩木川左岸46.6k+100m
内水要注意箇所(鳴瀬排水樋管)
10:25 ～ 10:35
③岩木川左岸45.0k+92m～46.4k+146m L=1,374m
堤防断面A(無堤)・堤防高A(無堤)
④岩木川左岸45.4k
危険箇所
10:00 ～ 10:05
②岩木川左岸39.8k+100m～40.6k
基盤漏水B
09:15 ～ 09:20
①岩木川左岸56.4k+115m～56.6k+28m L=82m
堤防高A(兼用堤)
藤崎町
板柳町
朝日橋水位・水質観測所
(浅瀬石川ダム)
藤崎出張所
平川橋水質観測所
百田水位・流量観測所
豊平橋水位・水質観測所
弘前国道維持出張所
白鳥ふれあい広場
学習ひろば
せせらぎ広場
幅龍橋水位・流量・水質観測所
取田水位観測所
安原橋水質観測所
三世寺水位観測所
駒越水位観測所
上中畑水位観測所
流上岩木橋水位・水質自動観測所
板柳河川公園
桜づつみ
浅瀬石川
平川
岩木川
前岩川
大臣管理区間

平成27年度重要水防箇所合同巡視経路図(午後)

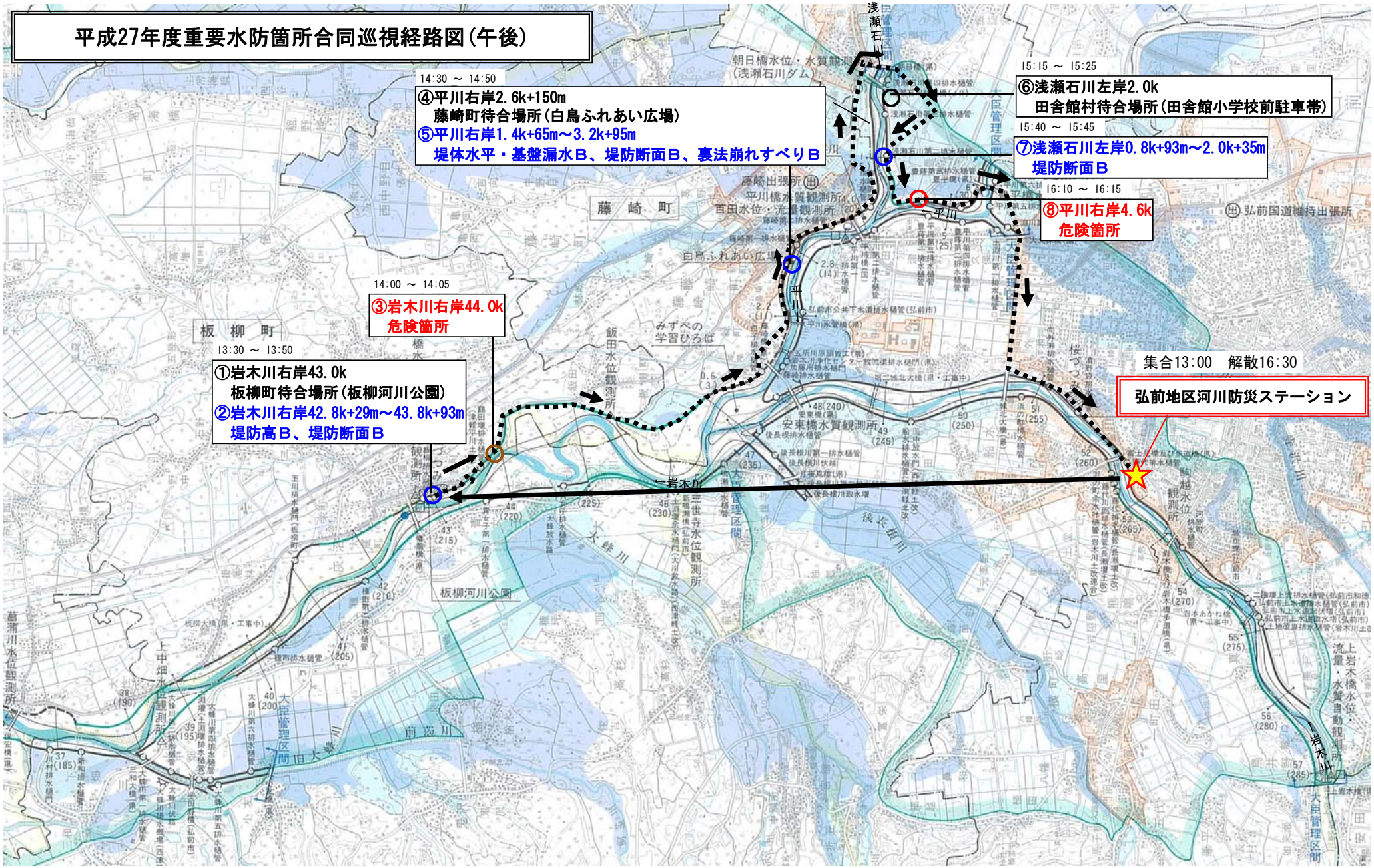

▼弘前地区河川防災ステーション（弘前市大字和田町）



▼岩木川河川公園（岩木川　右岸43.0k付近）〔板柳町大字板柳字川面〕



▼白鳥ふれあい広場（平川　右岸2.8k付近）〔藤崎町大字藤崎字岡本〕



▼田舎館小学校前〔田舎館村大根子字牧ヶ袋〕



H27馬淵川重要水防箇所合同巡視行程

		移動時間	到着時刻	説明時間	出発時刻	備　考
スタート	高瀬川河川事務所		9:30	0:15	9:45	集合場所 概要説明
①	沼館地区堤防	0:10	9:55	0:05	10:00	重要水防除外箇所（右岸1.0k～3.0k） ※H26堤防質的整備箇所
②	河原木地区堤防 （左岸高潮堤）	0:05	10:05	0:05	10:10	高潮堤防整備箇所
③	長苗代第二排水樋管	0:15	10:25	0:05	10:30	出水時排水ポンプ車出動箇所
④	浅水川排水樋門	0:10	10:40	0:05	10:45	出水時排水ポンプ車出動箇所
	馬淵川河川防災ステーション	0:05	10:50	0:10		トイレ休憩　※八戸市長合流
⑤	馬淵川河川防災ステーション	―	11:00	0:15	11:15	馬淵川防災拠点
⑥	一日市地区堤防 （HWL暫定堤）	0:10	11:25	0:10	11:35	重点監視区間（A） ※H26整備箇所 ※八戸市長解散
⑦	坂牛川合流点上流側	0:10	11:45	0:15	12:00	重要水防箇所（無堤区間） ※馬淵川八幡地区改修事業 （H27完成予定）
ゴール	高瀬川河川事務所	0:20	12:20	0:10	12:30	解散場所

H27馬淵川重要水防箇所合同巡視ルート

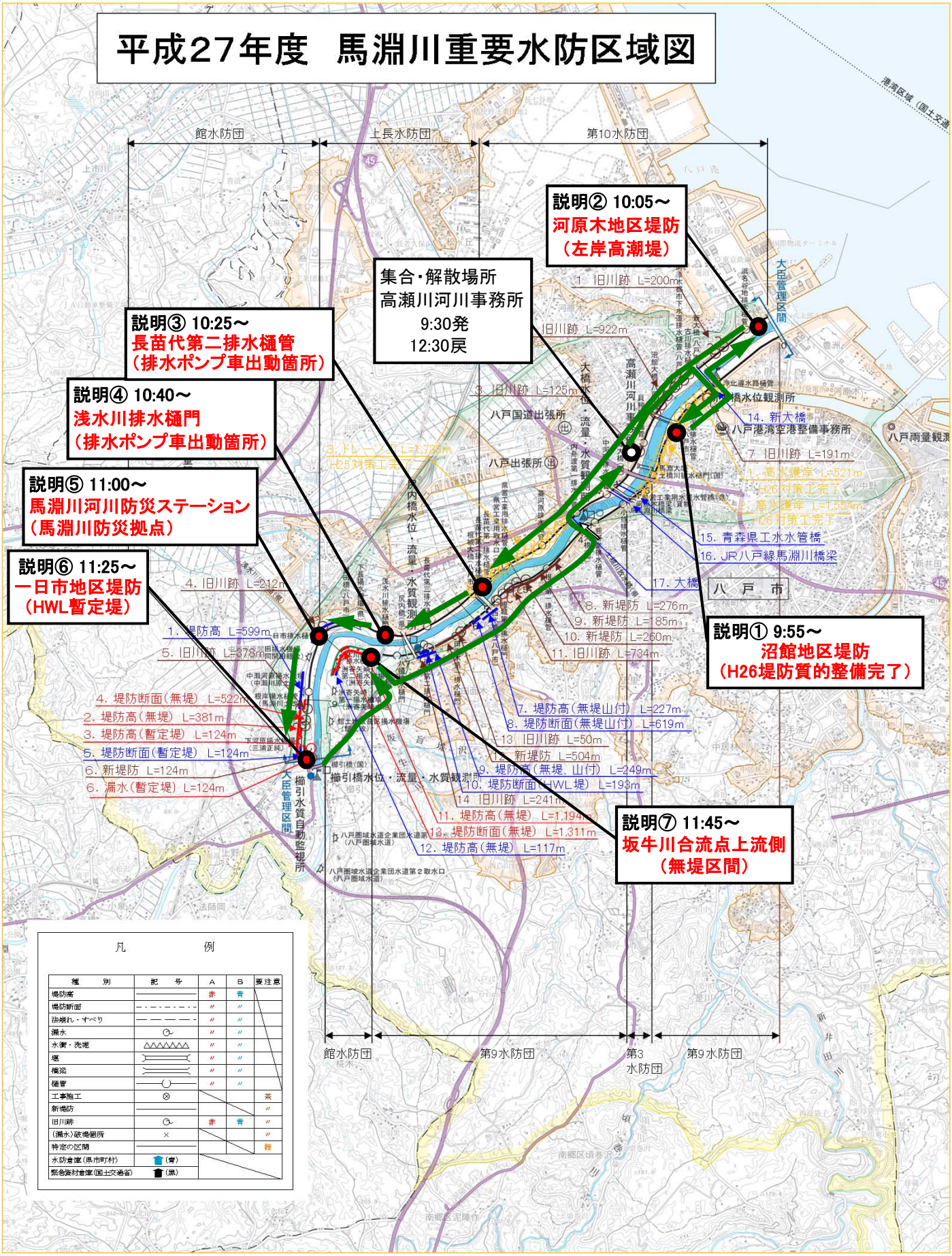

▼国土交通省　高瀬川河川事務所　〔八戸市石堂三丁目７－１０〕



▼馬淵川河川防災ステーション　〔八戸市大字尻内町字上川原〕

