記者発表資料

がんばろう！東北

# 東北地方整備局が取り組んでいる
# 主な事業の進捗状況について

平成２７年５月１５日

東 北 地 方 整 備 局

＜発表記者会：宮城県政記者会、東北電力記者会、東北専門記者会、青森県政記者会、
岩手県政記者クラブ、秋田県政記者会、山形県政記者クラブ、福島県政記者クラブ＞

問い合わせ先


国土交通省　東北地方整備局
港湾空港関係以外　TEL　022-225-2171（代）
港湾空港関係　TEL　022-716-0005（ダイヤルイン）

| | | | |
|---|---|---|---|
| 総括 | 企画部　企画課長 | 佐々木（ささき）　昇平（しょうへい） | （内線 3151） |
| 国営追悼・祈念施設関係 | 建政部　都市・住宅整備課長 | 山田（やまだ）　大輔（だいすけ） | （内線 6161） |
| 河川関係 | 河川部　河川計画課長 | 山田（やまだ）　拓也（たくや） | （内線 3611） |
| 道路関係 | 道路部　道路計画第一課長 | 金森（かなもり）　滋（しげる） | （内線 4211） |
| 港湾関係 | 港湾空港部　港湾計画課長 | 下澤（しもざわ）　治（おさむ） | （内線 6314） |
| 営繕関係 | 営繕部　計画課長 | 政近（まさちか）　圭介（けいすけ） | （内線 5151） |

# 東北地方整備局の主な事業の進捗状況

事業の透明性を向上させ、事業への理解を促進するための取り組みとして、東北地方整備局が進めている主な事業の進捗状況について、公表いたします。

－凡　例－

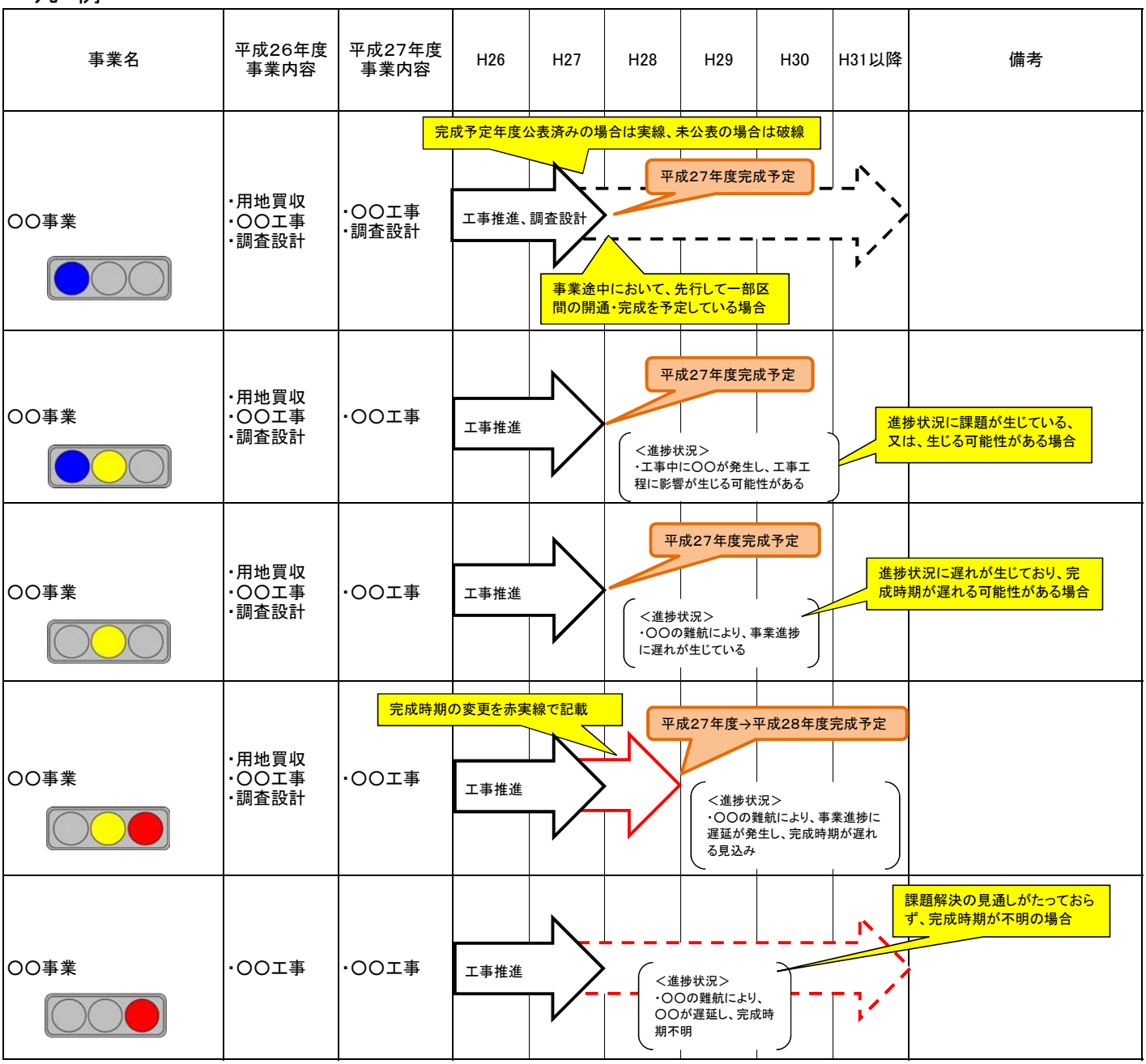


| | |
|---|---|
| | 予定どおりに進捗しているもの |
| | 今後の進捗における課題が生じている、または、生じる可能性があるもの |
| | 課題への対応に伴い、事業進捗に遅れが生じており、完成時期が遅れる可能性があるもの |
| | 課題解決に時間を要し、計画よりも完成時期が遅れる見込みであるもの |
| | 課題解決の見通しがたっておらず、現時点では完成時期が不明であるもの |

# 【河川・ダム・砂防・災害復旧関係位置図】

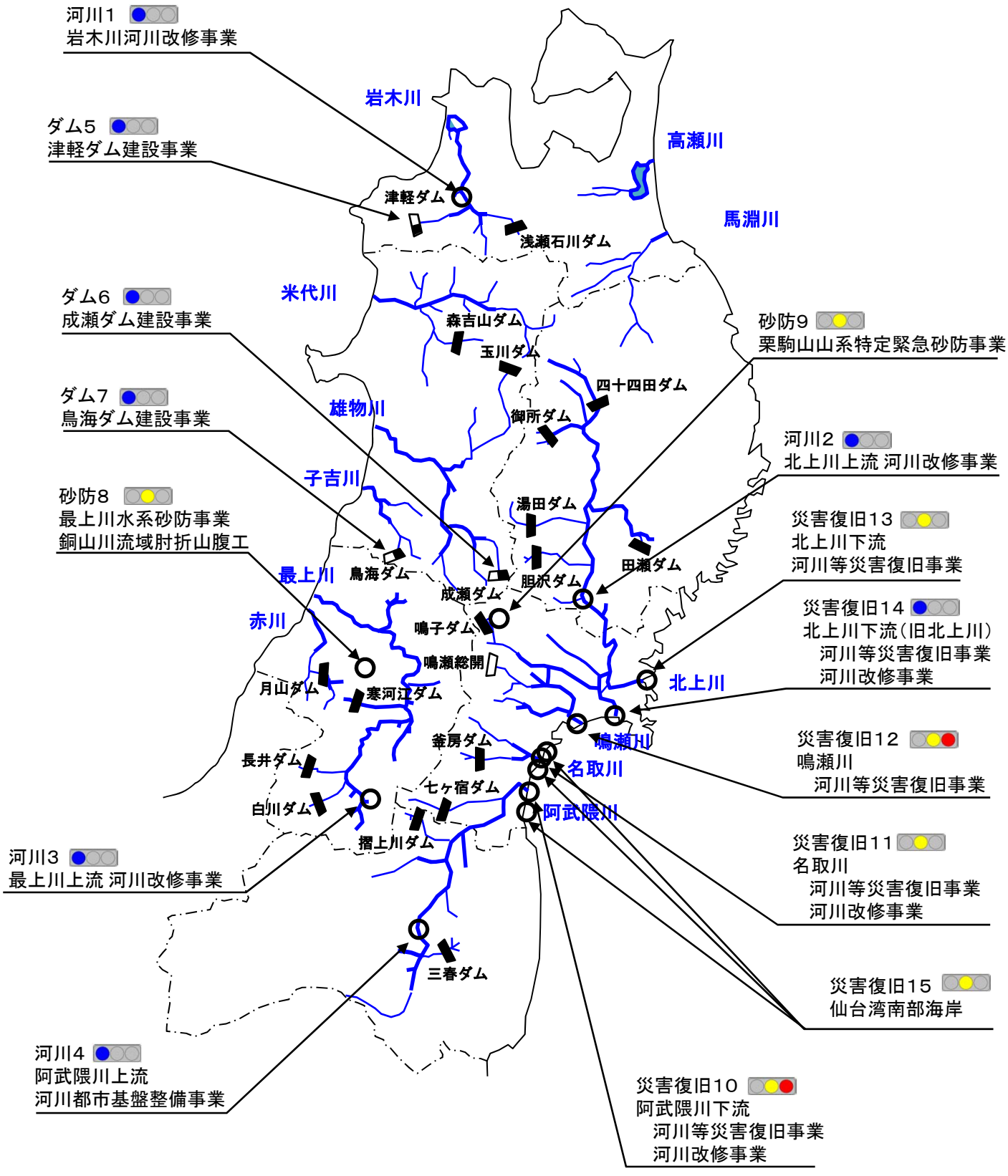

# 河川・ダム・砂防・災害復旧事業の進捗状況

| 番号 | 県名 | 事業名 | 平成26年度事業内容 | 平成27年度事業内容 | H26 | H27 | H28 | H29 | H30 | H31以降 | 備考 |
|---|---|---|---|---|---|---|---|---|---|---|---|
| 河川1 | 青森 | 岩木川 河川改修事業<br>(H25.9洪水対応) | ・築堤工事<br>・橋梁工事<br>・河道掘削　等 | ・築堤工事<br>・橋梁工事<br>・河道掘削　等 | 工事推進 | | 三世寺築堤完成予定 | | 中流部掘削完成予定 | | ・鶴田地区　平成30年代完成予定<br>・三世寺地区　平成28年度完成予定<br>・中流部地区　平成29年度完成予定 |
| 河川2 | 岩手 | 北上川上流 河川改修事業<br>（一関遊水地事業） | ・築堤工事<br>・水門工事　等 | ・築堤工事<br>・水門工事　等 | 工事推進 | | | | | | 平成30年代完成予定 |
| 河川3 | 山形 | 最上川上流 河川改修事業<br>(H25.7洪水対応) | ・用地取得　等 | ・河道掘削<br>・用地取得　等 | 工事推進 | | | 平成28年度完成予定 | | | 吉野川地区　平成28年度完成予定 |
| 河川4 | 福島 | 阿武隈川上流 河川都市基盤整備事業 | ・築堤工事<br>・橋梁工事　等 | ・築堤工事<br>・橋梁工事　等 | 工事推進 | | | | 平成30年度完成予定 | | ・本宮地区　平成30年度完成予定 |
| ダム5 | 青森 | 津軽ダム建設事業 | ・本体工事<br>・管理設備工事<br>・水理水文調査等 | ・本体工事<br>・管理設備工事<br>・水理水文調査<br>・試験湛水等 | 工事推進 | | | 平成28年度完成予定 | | | 平成28年度完成予定 |
| ダム6 | 秋田 | 成瀬ダム建設事業 | ・工事用道路工事<br>・付替道路工事<br>・水理水文調査等 | ・工事用道路工事<br>・付替道路工事<br>・水理水文調査等 | 工事推進 | | | | | | 平成36年度完成予定 |
| ダム7 | 秋田 | 鳥海ダム建設事業 | ・調査設計<br>・水理水文調査<br>・環境調査等 | ・調査設計<br>・水理水文調査<br>・環境調査等<br>・用地調査 | 調査設計 | | | | | | |

# 河川・ダム・砂防・災害復旧事業の進捗状況

| 番号 | 県名 | 事業名 | 平成26年度<br>事業内容 | 平成27年度<br>事業内容 | H26 | H27 | H28 | H29 | H30 | H31以降 | 備考 |
|---|---|---|---|---|---|---|---|---|---|---|---|
| 砂防<br>8 | 山形 | 最上川水系砂防事業<br>銅山川流域肘折山腹工 | ・山脚固定<br>護岸工事 | ・崩壊斜面<br>対策工事 | 工事推進 | | 平成27年度完成予定 | | | | 平成27年度完成予定 |
| | | | | | 〈進捗状況〉<br>・崩壊地の斜面対策工事にて地質が悪く斜面対策が難航しており、事業進捗に遅れが生じている | | | | | | |
| 砂防<br>9 | 宮城 | 栗駒山系特定緊急砂防事業 | ・砂防堰堤工事 | ・砂防堰堤工事 | 工事推進 | | 平成27年度完成予定<br>・湯浜砂防堰堤<br>・湯ノ倉砂防堰堤 | | | | 平成27年度完成予定 |
| | | | | | ＜進捗状況＞<br>・平成26年に発生した融雪出水により工事用道路が被災したため、事業進捗に遅れが生じている | | | | | | |
| 災害<br>復旧<br>10 | 宮城 | 阿武隈川下流<br>河川等災害復旧事業<br>河川改修事業 | ・堤防等復旧工事　等 | ・堤防等復旧工事<br>・液状化対策等 | 工事推進 | | | 平成27年度→完成が平成28年度に遅延 | | | 平成27年度完成予定<br>↓<br>完成が平成28年度に遅延 |
| | | | | | <進捗状況><br>・一部の用地取得が難航しており、事業進捗に遅延が発生し、完成時期が遅れる見込み<br>【事業認定告示済】 | | | | | | |
| 災害<br>復旧<br>11 | 宮城 | 名取川<br>河川等災害復旧事業<br>河川改修事業 | ・堤防等復旧工事　等 | ・堤防等復旧工事<br>・堤防かさ上げ工事　等 | 工事推進 | | | 平成27年度完成予定 | | | 平成27年度完成予定 |
| | | | | | <進捗状況><br>・土地区画整理事業等、関連事業との進捗調整により事業進捗に遅れが生じている | | | | | | |
| 災害<br>復旧<br>12 | 宮城 | 鳴瀬川<br>河川等災害復旧事業 | ・堤防工事 | ・堤防工事 | 工事推進 | | | 平成27年度→完成が平成28年度に遅延 | | | 平成27年度完成予定<br>↓<br>完成が平成28年度に遅延 |
| | | | | | <進捗状況><br>・一部の用地取得が難航しており、事業進捗に遅延が発生し、完成時期が遅れる見込み<br>【事業認定告示済】 | | | | | | |
| 災害<br>復旧<br>13 | 宮城 | 北上川下流<br>河川等災害復旧事業 | ・堤防工事<br>・水門工事 | ・堤防工事<br>・水門工事 | 工事推進 | | 平成27年度完成予定 | | | | 平成27年度完成予定 |
| | | | | | <進捗状況><br>・他機関の復旧工事との進捗調整により事業進捗に遅れが生じている | | | | | | |
| 災害<br>復旧<br>14 | 宮城 | 北上川下流（旧北上川）<br>河川等災害復旧事業<br>河川改修事業 | ・堤防工事<br>・水門工事 | ・堤防工事<br>・水門工事 | 工事推進 | | | | 平成30年度完成予定 | | 平成30年度完成予定<br>・築堤と併せて、県や石巻市の復旧復興整備等を「かわまちづくり」として、関係機関が連携して計画策定および整備を推進。<br>・今年度、旧北上川河口部として、はじめての築堤工事に着手予定。 |

# 河川・ダム・砂防・災害復旧事業の進捗状況

| 番号 | 県名 | 事業名 | 平成26年度<br>事業内容 | 平成27年度<br>事業内容 | H26 | H27 | H28 | H29 | H30 | H31以降 | 備考 |
|---|---|---|---|---|---|---|---|---|---|---|---|
| 災害<br>復旧<br>15 | 宮城 | 仙台湾南部海岸<br>直轄災害復旧事業<br>特定災害復旧事業<br>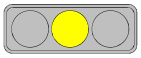 | ・海岸堤防復旧工事 | ・海岸堤防復旧工事 | 工事推進 | | | | | | ・平成27年度完成予定 |

平成27年度完成予定
山元海岸（中浜工区）～仙台海岸（深沼北工区）

＜進捗状況＞
・現在、約91%（約26km）が完成しているが、残る区間の一部には、地盤改良工の難航により工事進捗に遅れが生じている

# 【道路関係位置図】

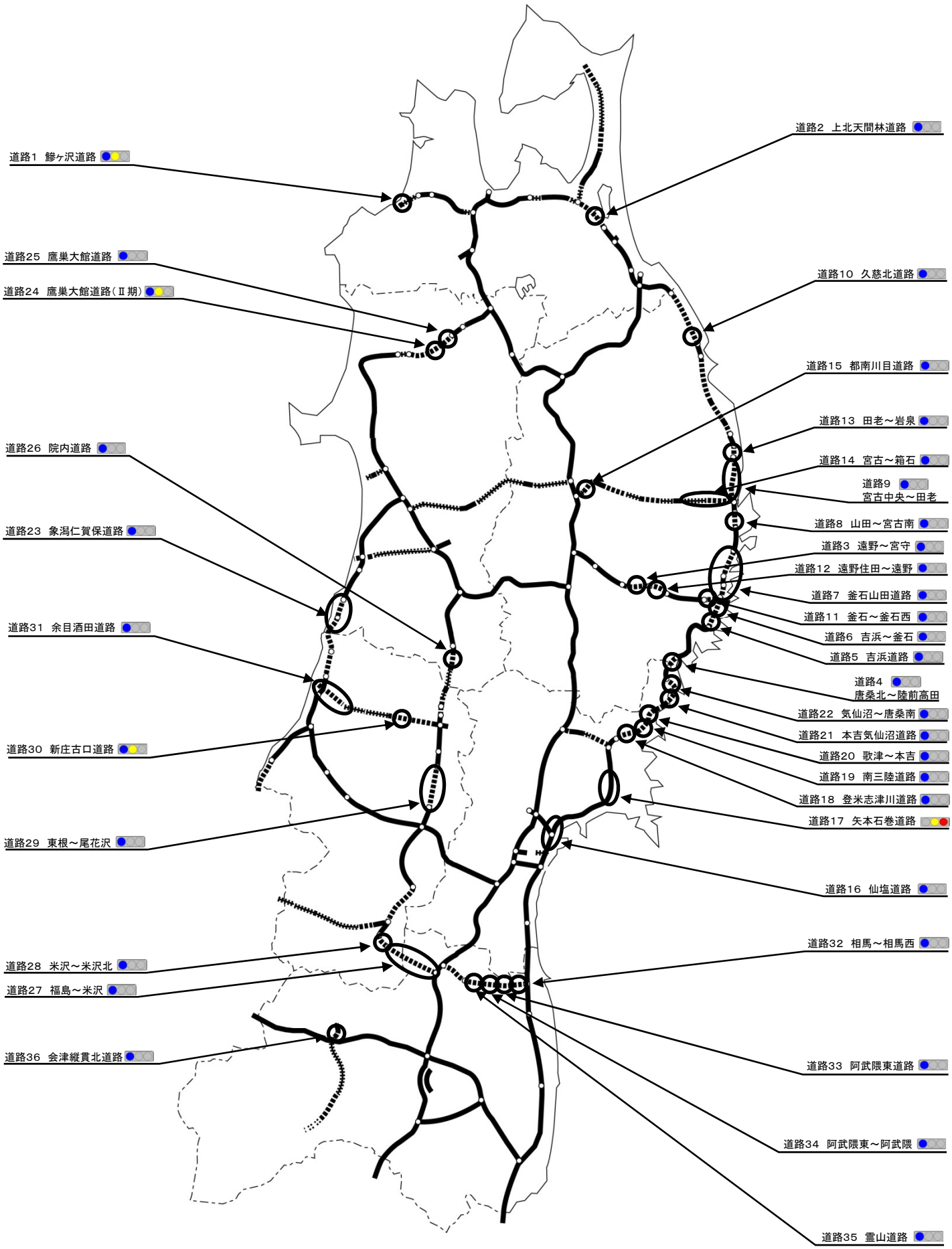
道路1 鬱ヶ沢道路
道路2 上北天間林道路
道路25 鷹巣大館道路
道路24 鷹巣大館道路(Ⅱ期)
道路10 久慈北道路
道路15 都南川目道路
道路13 田老～岩泉
道路26 院内道路
道路14 宮古～箱石
道路9 宮古中央～田老
道路23 象潟仁賀保道路
道路8 山田～宮古南
道路3 遠野～宮守
道路12 遠野住田～遠野
道路31 余目酒田道路
道路7 釜石山田道路
道路11 釜石～釜石西
道路6 吉浜～釜石
道路5 吉浜道路
道路4 唐桑北～陸前高田
道路22 気仙沼～唐桑南
道路30 新庄古口道路
道路21 本吉気仙沼道路
道路20 歌津～本吉
道路19 南三陸道路
道路18 登米志津川道路
道路17 矢本石巻道路
道路29 東根～尾花沢
道路16 仙塩道路
道路32 相馬～相馬西
道路28 米沢～米沢北
道路27 福島～米沢
道路36 会津縦貫北道路
道路33 阿武隈東道路
道路34 阿武隈東～阿武隈
道路35 霊山道路

# 高規格幹線道路・地域高規格道路事業の進捗状況

| 番号 | 県名 | 事業名 | 平成26年度<br>事業内容 | 平成27年度<br>事業内容 | H26 | H27 | H28 | H29 | H30 | H31以降 | 備考 |
|---|---|---|---|---|---|---|---|---|---|---|---|
| 1 | 青森 | 一般国道101号<br>津軽自動車道<br>鰺ヶ沢道路 | ・用地買収<br>・改良工事<br>・橋梁工事<br>・調査設計 | ・用地買収<br>・改良工事<br>・橋梁工事<br>・調査設計 | 調査設計、用地買収<br>工事推進 | | 平成27年度開通予定<br>つがる市木造越水～鰺ヶ沢町大字舞戸町<br>〈進捗状況〉<br>・一部区間の用地取得難航により、工事工程に影響が生じる可能性がある | | | | ・つがる市木造越水～<br>鰺ヶ沢町大字舞戸町<br>L=3.7km(2/2)<br>平成27年度開通予定 |
| 2 | 青森 | 一般国道45号<br>東北縦貫自動車道八戸線<br>上北天間林道路 | ・用地買収<br>・改良工事<br>・橋梁工事<br>・調査設計 | ・用地買収<br>・改良工事<br>・橋梁工事<br>・調査設計 | 調査設計、用地買収、工事推進 | | | 平成30年度開通予定<br>上北IC～(仮称)天間林(1)IC | | | ・上北IC～<br>(仮称)天間林(1)IC<br>L=7.8km(2/4)<br>平成30年度開通予定 |
| 3 | 岩手 | 東北横断自動車道<br>釜石秋田線<br>遠野～宮守 | ・改良工事<br>・舗装工事<br>・調査設計 | ・舗装工事<br>・調査設計 | 調査設計、工事推進 | | 平成27年度開通予定<br>遠野IC～宮守IC | | | | ・遠野IC～宮守IC<br>L=9.0km(2/4)<br>平成27年度開通予定 |
| 4 | 宮城<br>岩手 | 一般国道45号<br>三陸縦貫自動車道<br>三陸沿岸道路<br>(唐桑北～陸前高田) | ・用地買収<br>・改良工事<br>・橋梁工事<br>・トンネル工事<br>・調査設計 | ・用地買収<br>・改良工事<br>・橋梁工事<br>・トンネル工事<br>・調査設計 | 調査設計、用地買収、工事推進 | | | 平成30年度開通予定<br>(仮称)唐桑北C～陸前高田IC | | | ・(仮称)唐桑北IC～陸前高田IC<br>L=10.0km(2/2)<br>平成30年度開通予定 |
| 5 | 岩手 | 一般国道45号<br>三陸縦貫自動車道<br>三陸沿岸道路<br>(吉浜道路) | ・改良工事<br>・橋梁工事<br>・トンネル工事<br>・舗装工事<br>・調査設計 | ・改良工事<br>・橋梁工事<br>・舗装工事<br>・調査設計 | 調査設計、工事推進 | | 平成27年度開通予定<br>(仮称)三陸IC～(仮称)吉浜IC | | | | ・(仮称)三陸IC<br>～(仮称)吉浜IC<br>L=3.6km(2/2)<br>平成27年度開通予定 |
| 6 | 岩手 | 一般国道45号<br>三陸縦貫自動車道<br>三陸沿岸道路<br>(吉浜～釜石) | ・用地買収<br>・改良工事<br>・橋梁工事<br>・トンネル工事<br>・調査設計 | ・用地買収<br>・改良工事<br>・橋梁工事<br>・トンネル工事<br>・調査設計 | 調査設計、用地買収、工事推進 | | | | 平成30年度開通予定<br>(仮称)吉浜IC～(仮称)釜石JCT | | ・(仮称)吉浜IC<br>～(仮称)釜石JCT<br>L=14.0km(2/2)<br>平成30年度開通予定 |
| 7 | 岩手 | 一般国道45号<br>三陸縦貫自動車道<br>三陸沿岸道路<br>(釜石山田道路) | ・用地買収<br>・改良工事<br>・橋梁工事<br>・トンネル工事<br>・調査設計 | ・用地買収<br>・改良工事<br>・橋梁工事<br>・トンネル工事<br>・調査設計 | 調査設計、用地買収、工事推進 | | | 平成30年度開通予定<br>(仮称)釜石JCT～釜石両石IC<br>平成30年度開通予定<br>(仮称)大槌IC～山田南IC | | 開通時期未定<br>釜石北IC～(仮称)大槌IC | ・(仮称)釜石JCT<br>～釜石両石IC<br>L=5.6km(2/2)<br>平成30年度開通予定<br>・釜石北IC<br>～(仮称)大槌IC<br>L=4.8km(2/2)<br>着手後概ね10年程度を目指すものの、完成に向けた円滑な事業実施環境が整った段階で確定予定<br>・(仮称)大槌IC<br>～山田南IC<br>L=8.0km(2/2)<br>平成30年度開通予定 |

# 高規格幹線道路・地域高規格道路事業の進捗状況

| 番号 | 県名 | 事業名 | 平成26年度<br>事業内容 | 平成27年度<br>事業内容 | H26 | H27 | H28 | H29 | H30 | H31以降 | 備考 |
|---|---|---|---|---|---|---|---|---|---|---|---|
| 8 | 岩手 | 一般国道45号<br>三陸縦貫自動車道<br>三陸沿岸道路<br>（山田～宮古南） | ・用地買収<br>・改良工事<br>・橋梁工事<br>・トンネル工事<br>・調査設計 | ・用地買収<br>・改良工事<br>・橋梁工事<br>・トンネル工事<br>・調査設計 | 調査設計、用地買収、工事推進 | | | 平成29年度開通予定<br>山田IC～宮古南IC | | | ・山田IC～宮古南IC<br>L=14.0km（2/2）<br>平成29年度開通予定 |
| 9 | 岩手 | 一般国道45号<br>三陸縦貫自動車道<br>三陸沿岸道路<br>（宮古中央～田老） | ・用地買収<br>・改良工事<br>・橋梁工事<br>・トンネル工事<br>・調査設計 | ・用地買収<br>・改良工事<br>・橋梁工事<br>・トンネル工事<br>・調査設計 | 調査設計、用地買収、工事推進 | | 平成29年度開通予定<br>（仮称）田老第2IC～（仮称）田老北IC | | 平成32年度開通予定<br>宮古中央IC～（仮称）田老第2IC | | ・宮古中央IC<br>～（仮称）田老第2IC<br>L=17.0km（2/2）<br>平成32年度開通予定<br>・（仮称）田老第2IC～（仮称）田老北IC<br>L=4.0km（2/2）<br>平成29年度開通予定 |
| 10 | 岩手 | 一般国道45号<br>八戸・久慈自動車道<br>三陸沿岸道路<br>（久慈北道路） | ・用地買収<br>・改良工事<br>・橋梁工事<br>・調査設計 | ・用地買収<br>・橋梁工事<br>・調査設計 | 調査設計、用地買収、工事推進 | | | 平成30年度開通予定<br>（仮称）侍浜IC～久慈北IC | | | ・（仮称）侍浜IC～久慈北IC<br>L=7.4km（2/2）<br>平成30年度開通予定 |
| 11 | 岩手 | 一般国道283号<br>東北横断自動車道<br>釜石秋田線<br>釜石花巻道路<br>（釜石～釜石西） | ・用地買収<br>・改良工事<br>・橋梁工事<br>・トンネル工事<br>・調査設計 | ・用地買収<br>・改良工事<br>・橋梁工事<br>・トンネル工事<br>・調査設計 | 調査設計、用地買収、工事推進 | | | 平成30年度開通予定<br>（仮称）釜石JCT～（仮称）釜石西IC | | | ・（仮称）釜石JCT～（仮称）釜石西IC<br>L=6.0km（2/2）<br>平成30年度開通予定 |
| 12 | 岩手 | 一般国道283号<br>東北横断自動車道<br>釜石秋田線<br>釜石花巻道路<br>（遠野住田～遠野） | ・用地買収<br>・改良工事<br>・橋梁工事<br>・トンネル工事<br>・調査設計 | ・用地買収<br>・改良工事<br>・トンネル工事<br>・調査設計 | 調査設計、用地買収、工事推進 | | | | 平成30年度開通予定<br>遠野住田IC～遠野IC | | ・遠野住田IC～遠野IC<br>L=11.0km（2/2）<br>平成30年度開通予定 |
| 13 | 岩手 | 一般国道45号<br>三陸北縦貫道路<br>三陸沿岸道路<br>（田老～岩泉） | ・用地買収<br>・改良工事<br>・橋梁工事<br>・トンネル工事<br>・調査設計 | ・用地買収<br>・改良工事<br>・橋梁工事<br>・トンネル工事<br>・調査設計 | 調査設計、用地買収、工事推進 | | | 平成29年度開通予定<br>（仮称）田老北IC～岩泉龍泉洞IC | | | ・（仮称）田老北IC<br>～岩泉龍泉洞IC<br>L=6.0km（2/2）<br>平成29年度開通予定 |
| 14 | 岩手 | 一般国道106号<br>宮古盛岡横断道路<br>（宮古～箱石） | ・用地買収<br>・改良工事<br>・橋梁工事<br>・トンネル工事<br>・調査設計 | ・用地買収<br>・改良工事<br>・橋梁工事<br>・トンネル工事<br>・調査設計 | 調査設計、用地買収、工事推進 | | 平成32年度開通予定<br>宮古市藤原～（仮称）松山IC | 平成31年度開通予定<br>宮古市下川井地区 | 開通時期未定<br>宮古市根市～宮古市箱石 | | ・宮古市藤原<br>～（仮称）松山IC<br>L=4.0km（2/4）<br>平成32年度開通予定<br>・宮古市根市<br>～宮古市箱石<br>L=27.0km（2/2）<br>着手後概ね10年程度を目指すものの、完成に向けた円滑な事業実施環境が整った段階で確定予定<br>・宮古市下川井地区<br>L=2.0km（2/2）<br>平成31年度開通予定 |

# 高規格幹線道路・地域高規格道路事業の進捗状況

| 番号 | 県名 | 事業名 | 平成26年度<br>事業内容 | 平成27年度<br>事業内容 | H26 | H27 | H28 | H29 | H30 | H31以降 | 備考 |
|---|---|---|---|---|---|---|---|---|---|---|---|
| 15 | 岩手 | 一般国道106号<br>宮古盛岡横断道路<br>（都南川目道路） | ・用地買収<br>・改良工事<br>・トンネル工事<br>・調査設計 | ・用地買収<br>・トンネル工事<br>・舗装工事<br>・調査設計 | 工事推進 | | 平成27年度開通予定<br>（仮称）川目IC～（仮称）田の沢IC | | 平成31年度開通予定<br>（仮称）田の沢IC～（仮称）手代森IC | | ・（仮称）川目IC<br>～（仮称）田の沢IC<br>L=2.6km（2/2）<br>平成27年度開通予定<br><br>・（仮称）田の沢IC<br>～（仮称）手代森IC<br>L=3.4km（2/2）<br>平成31年度開通予定 |
| 16 | 宮城 | 一般国道45号<br>三陸縦貫自動車道<br>三陸沿岸道路<br>（仙塩道路） | ・改良工事<br>・橋梁工事<br>・調査設計 | ・改良工事<br>・橋梁工事<br>・調査設計 | 調査設計、工事推進 | | 平成27年度開通予定<br>仙台港北IC～利府中IC | | | | ・仙台港北IC～利府中IC<br>（（仮称）多賀城IC含む）<br>L=7.8km（4/4）<br>平成27年度開通予定 |
| 17 | 宮城 | 一般国道45号<br>三陸縦貫自動車道<br>三陸沿岸道路<br>（矢本石巻道路） | ・改良工事<br>・橋梁工事<br>・舗装工事<br>・調査設計 | ・改良工事<br>・橋梁工事<br>・舗装工事<br>・調査設計 | 調査設計、工事推進 | | 石巻北ICは平成27年秋開通予定 | 平成27年度開通予定<br>↓<br>平成28年度開通予定<br>石巻北IC～桃生豊里IC | | | ・石巻北IC～桃生豊里IC<br>L=12.1km（4/4）<br>平成27年度開通予定<br>↓<br>平成28年度開通予定<br><br>・石巻北IC<br>平成27年秋開通予定 |
| | | | | | | | | | | | <進捗状況><br>・軟弱地盤改良施工時の支障物（転石）による作業効率の低下により、工事工程に遅延が発生し、開通時期が遅れる見込み |
| 18 | 宮城 | 一般国道45号<br>三陸縦貫自動車道<br>三陸沿岸道路<br>（登米志津川道路） | ・改良工事<br>・舗装工事<br>・調査設計 | ・舗装工事<br>・調査設計 | 調査設計、工事推進 | | 平成27年度開通予定<br>登米東和IC～（仮称）志津川IC | | | | ・登米東和IC<br>～（仮称）志津川IC<br>L=11.1km（2/2）<br>平成27年度開通予定 |
| 19 | 宮城 | 一般国道45号<br>三陸縦貫自動車道<br>三陸沿岸道路<br>（南三陸道路） | ・用地買収<br>・改良工事<br>・橋梁工事<br>・トンネル工事<br>・調査設計 | ・用地買収<br>・改良工事<br>・橋梁工事<br>・調査設計 | 調査設計、用地買収、工事推進 | | 平成28年度開通予定<br>（仮称）志津川IC<br>～（仮称）南三陸海岸IC | 平成29年度開通予定<br>（仮称）南三陸海岸IC～（仮称）歌津IC | | | ・（仮称）志津川IC<br>～（仮称）南三陸海岸IC<br>L=3.0km（2/2）<br>平成28年度開通予定<br><br>・（仮称）南三陸海岸IC<br>～（仮称）歌津IC<br>L=4.2km（2/2）<br>平成29年度開通予定 |
| 20 | 宮城 | 一般国道45号<br>三陸縦貫自動車道<br>三陸沿岸道路<br>（歌津～本吉） | ・用地買収<br>・改良工事<br>・橋梁工事<br>・調査設計 | ・用地買収<br>・改良工事<br>・橋梁工事<br>・調査設計 | 調査設計、用地買収、工事推進 | | 平成30年度開通予定<br>（仮称）歌津IC～（仮称）歌津北IC | | 開通時期未定<br>（仮称）歌津北IC～（仮称）本吉IC | | ・（仮称）歌津IC<br>～（仮称）歌津北IC<br>L=4.0km（2/2）<br>平成30年度開通予定<br><br>・（仮称）歌津北IC<br>～（仮称）本吉IC<br>L=8.0km（2/2）<br>着手後概ね10年程度を目指すものの、完成に向けた円滑な事業実施環境が整った段階で確定予定 |
| 21 | 宮城 | 一般国道45号<br>三陸縦貫自動車道<br>三陸沿岸道路<br>（本吉気仙沼道路） | ・用地買収<br>・改良工事<br>・調査設計 | ・用地買収<br>・改良工事<br>・調査設計 | 調査設計、用地買収、工事推進 | | | 平成29年度開通予定<br>（仮称）大谷IC～（仮称）気仙沼IC | | | ・（仮称）大谷IC<br>～（仮称）気仙沼IC<br>L=7.1km（2/4）<br>平成29年度開通予定 |

# 高規格幹線道路・地域高規格道路事業の進捗状況

| 番号 | 県名 | 事業名 | 平成26年度<br>事業内容 | 平成27年度<br>事業内容 | H26 | H27 | H28 | H29 | H30 | H31以降 | 備考 |
|---|---|---|---|---|---|---|---|---|---|---|---|
| 22 | 宮城 | 一般国道45号<br>三陸縦貫自動車道<br>三陸沿岸道路<br>（気仙沼～唐桑南） | ・用地買収<br>・改良工事<br>・橋梁工事<br>・トンネル工事<br>・調査設計 | ・用地買収<br>・改良工事<br>・橋梁工事<br>・トンネル工事<br>・調査設計 | 調査設計、用地買収、工事推進<br>平成31年度開通予定<br>（仮称）気仙沼IC～（仮称）気仙沼港IC<br>開通時期未定<br>（仮称）気仙沼港IC～（仮称）唐桑南IC | | | | | | ・（仮称）気仙沼IC<br>～（仮称）気仙沼港IC<br>L=1.7km（2/2）<br>平成31年度開通予定<br>・（仮称）気仙沼港IC<br>～（仮称）唐桑南IC<br>L=7.3km（2/2）<br>着手後概ね10年程度を目指すものの、完成に向けた円滑な事業実施環境が整った段階で確定予定 |
| 23 | 秋田 | 一般国道7号<br>日本海沿岸東北自動車道<br>象潟仁賀保道路 | ・改良工事<br>・橋梁工事<br>・舗装工事<br>・調査設計 | ・舗装工事<br>・調査設計 | 調査設計、工事推進<br>平成27年度開通予定<br>（仮称）象潟IC～金浦IC | | | | | | ・（仮称）象潟IC～金浦IC<br>L=6.8km（2/4）<br>平成27年度開通予定 |
| 24 | 秋田 | 一般国道7号<br>日本海沿岸東北自動車道<br>鷹巣大館道路（Ⅱ期） | ・改良工事<br>・橋梁工事<br>・調査設計 | ・改良工事<br>・橋梁工事<br>・トンネル工事<br>・調査設計 | <進捗状況><br>・切土区間の地質が脆く、施工中に法面が崩落する等、不確定要素があることから、追加対策が必要となった場合は工事工程に影響が生じる可能性がある<br>調査設計、工事推進<br>平成28年度開通予定<br>（仮称）鷹巣IC～北秋田市栄<br>平成29年度開通予定<br>（仮称）あきた北空港IC～（仮称）鷹巣IC | | | | | | ・（仮称）鷹巣IC<br>～北秋田市栄<br>L=3.9km（2/4）<br>平成28年度開通予定<br>・（仮称）あきた北空港IC<br>～（仮称）鷹巣IC<br>L=1.7km（2/4）<br>平成29年度開通予定 |
| 25 | 秋田 | 一般国道7号<br>日本海沿岸東北自動車道<br>鷹巣大館道路 | ・改良工事<br>・調査設計 | ・改良工事<br>・舗装工事<br>・調査設計 | 調査設計、工事推進<br>平成28年度開通予定<br>北秋田市栄～二井田真中IC | | | | | | ・北秋田市栄<br>～二井田真中IC<br>L=8.3km（2/4）<br>平成28年度開通予定 |
| 26 | 秋田 | 一般国道13号<br>東北中央自動車道<br>院内道路 | ・改良工事<br>・トンネル工事<br>・舗装工事<br>・調査設計 | ・改良工事<br>・トンネル工事<br>・舗装工事<br>・調査設計 | 調査設計、工事推進<br>平成28年度開通予定<br>湯沢市上院内～湯沢市下院内 | | | | | | ・湯沢市上院内<br>～湯沢市下院内<br>L=3.0km（2/2）<br>平成28年度開通予定 |
| 27 | 山形<br>福島 | 東北中央自動車道<br>福島～米沢 | ・改良工事<br>・橋梁工事<br>・トンネル工事<br>・舗装工事<br>・調査設計 | ・改良工事<br>・トンネル工事<br>・舗装工事<br>・調査設計 | 調査設計、工事推進<br>平成28年度開通予定<br>（仮称）福島JCT～（仮称）大笹生IC<br>平成29年度開通予定<br>（仮称）大笹生IC～（仮称）米沢IC | | | | | | ・（仮称）福島JCT<br>～（仮称）大笹生IC<br>L=1.9km（2/4）<br>平成28年度開通予定<br>・（仮称）大笹生IC<br>～（仮称）米沢IC<br>L=26.1km（2/4）<br>平成29年度開通予定 |
| 28 | 山形 | 東北中央自動車道<br>米沢～米沢北 | ・用地買収<br>・改良工事<br>・橋梁工事<br>・調査設計 | ・用地買収<br>・改良工事<br>・橋梁工事<br>・舗装工事<br>・調査設計 | 調査設計、用地買収、工事推進<br>平成29年度開通予定<br>（仮称）米沢IC～米沢北IC | | | | | | ・（仮称）米沢IC～米沢北IC<br>L=9.0km（2/4）<br>平成29年度開通予定 |

# 高規格幹線道路・地域高規格道路事業の進捗状況

| 番号 | 県名 | 事業名 | 平成26年度<br>事業内容 | 平成27年度<br>事業内容 | H26 | H27 | H28 | H29 | H30 | H31以降 | 備考 |
|---|---|---|---|---|---|---|---|---|---|---|---|
| 29 | 山形 | 東北中央自動車道<br>東根～尾花沢 | ・トンネル工事<br>・改良工事<br>・橋梁工事<br>・調査設計 | ・トンネル工事<br>・改良工事<br>・橋梁工事<br>・調査設計 | 調査設計、工事推進<br>平成29年度開通予定<br>（仮称）村山大石田IC～尾花沢IC<br>開通時期未定<br>東根IC～（仮称）村山大石田IC | | | | | | ・（仮称）村山大石田IC<br>～尾花沢IC<br>L=5.3km（2/4）<br>平成29年度開通予定<br><br>・東根IC<br>～（仮称）村山大石田IC<br>L=17.7km（2/4）<br>着手後概ね10年程度を目指すものの、完成に向けた円滑な事業実施環境が整った段階で確定予定 |
| 30 | 山形 | 一般国道47号<br>新庄酒田道路<br>新庄古口道路 | ・改良工事<br>・橋梁工事<br>・調査設計 | ・改良工事<br>・橋梁工事<br>・舗装工事<br>・調査設計 | <進捗状況><br>・平成29年度開通予定区間において、地すべり地帯での切土施工を予定している区間があり、施工途中での崩壊等、不確定要素があることから追加対策が必要となった場合は工事工程に影響が生じる可能性がある<br>平成27年度開通予定<br>新庄市本合海～新庄市升形<br>開通時期未定<br>新庄市升形～最上郡戸沢村津谷<br>調査設計、工事推進<br>平成29年度開通予定<br>最上郡戸沢村津谷～最上郡戸沢村古口 | | | | | | ・新庄市本合海～新庄市升形<br>L=2.4km（2/4）<br>平成27年度開通予定<br><br>・最上郡戸沢村津谷<br>～最上郡戸沢村古口<br>L=2.2km（2/4）<br>平成29年度開通予定<br><br>・新庄市升形<br>～最上郡戸沢村津谷<br>L=6.0km(2/4)<br>着手後概ね10年程度を目指すものの、完成に向けた円滑な事業実施環境が整った段階で確定予定 |
| 31 | 山形 | 一般国道47号<br>新庄酒田道路<br>余目酒田道路 | ・用地買収<br>・改良工事<br>・橋梁工事<br>・舗装工事<br>・調査設計 | ・用地買収<br>・改良工事<br>・橋梁工事<br>・舗装工事<br>・調査設計 | 調査設計、用地買収<br>工事推進<br>平成27年度開通予定<br>酒田市新堀～酒田市東町<br>平成29年度開通予定<br>庄内町廻館～酒田市新堀 | | | | | | ・酒田市新堀～酒田市東町<br>L=5.9km（2/4）<br>平成27年度開通予定<br><br>・庄内町廻館～酒田市新堀<br>L=6.8km（2/4）<br>平成29年度開通予定 |
| 32 | 福島 | 一般国道115号<br>東北中央自動車道<br>相馬福島道路<br>（相馬～相馬西） | ・用地買収<br>・改良工事<br>・橋梁工事<br>・トンネル工事<br>・調査設計 | ・用地買収<br>・改良工事<br>・橋梁工事<br>・トンネル工事<br>・調査設計 | 調査設計、用地買収、工事推進<br>平成30年度開通予定<br>相馬IC～（仮称）相馬西IC | | | | | | ・相馬IC～（仮称）相馬西IC<br>L=6.0km（2/2）<br>平成30年度開通予定 |
| 33 | 福島<br>宮城 | 一般国道115号<br>東北中央自動車道<br>相馬福島道路<br>（阿武隈東道路） | ・橋梁工事<br>・トンネル工事<br>・調査設計 | ・トンネル工事<br>・調査設計 | 調査設計、工事推進<br>平成28年度開通予定<br>（仮称）相馬西IC～（仮称）阿武隈東IC | | | | | | ・（仮称）相馬西IC<br>～（仮称）阿武隈東IC<br>L=10.7km（2/2）<br>平成28年度開通予定 |
| 34 | 福島 | 一般国道115号<br>東北中央自動車道<br>相馬福島道路<br>（阿武隈東～阿武隈） | ・用地買収<br>・改良工事<br>・調査設計 | ・用地買収<br>・改良工事<br>・橋梁工事<br>・調査設計 | 調査設計、用地買収、工事推進<br>平成29年度開通予定<br>（仮称）阿武隈東IC～（仮称）阿武隈IC | | | | | | ・（仮称）阿武隈東IC<br>～（仮称）阿武隈IC<br>L=5.0km（2/2）<br>平成29年度開通予定 |
| 35 | 福島 | 一般国道115号<br>東北中央自動車道<br>相馬福島道路<br>（霊山道路） | ・用地買収<br>・改良工事<br>・橋梁工事<br>・トンネル工事<br>・調査設計 | ・用地買収<br>・改良工事<br>・橋梁工事<br>・トンネル工事<br>・調査設計 | 調査設計、用地買収、工事推進<br>平成29年度開通予定<br>（仮称）阿武隈IC～（仮称）霊山IC | | | | | | ・（仮称）阿武隈IC<br>～（仮称）霊山IC<br>L=12.0km（2/2）<br>平成29年度開通予定 |

# 高規格幹線道路・地域高規格道路事業の進捗状況

| 番号 | 県名 | 事業名 | 平成26年度<br>事業内容 | 平成27年度<br>事業内容 | H26 | H27 | H28 | H29 | H30 | H31以降 | 備考 |
|---|---|---|---|---|---|---|---|---|---|---|---|
| 36 | 福島 | 一般国道121号<br>会津縦貫北道路<br> | ・改良工事<br>・橋梁工事<br>・舗装工事<br>・調査設計 | ・改良工事<br>・橋梁工事<br>・舗装工事<br>・調査設計 | 調査設計、工事推進 | 平成27年度開通予定<br>湯川南IC～会津若松北IC | | | | | ・湯川南IC～会津若松北IC<br>L=3.0km（2/4）<br>平成27年度開通予定 |

# 【港湾・災害復旧、国営追悼・祈念施設、営繕関係位置図】

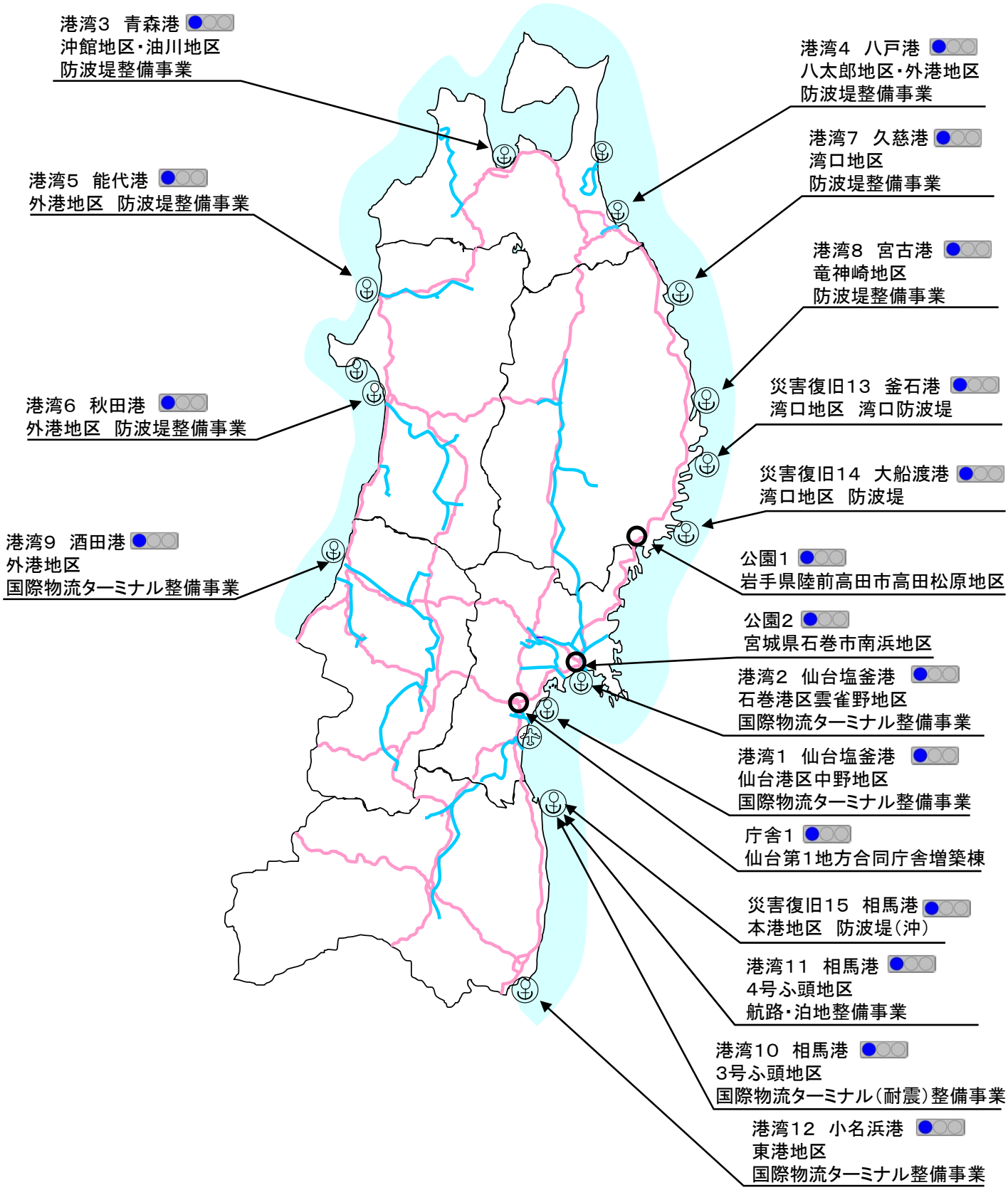

# 港湾・災害復旧事業の進捗状況

| 番号 | 県名 | 事業名 | 平成26年度事業内容 | 平成27年度事業内容 | H26 | H27 | H28 | H29 | H30 | H31以降 | 備考 |
|---|---|---|---|---|---|---|---|---|---|---|---|
| 港湾1 | 宮城 | 仙台塩釜港<br>仙台港区中野地区<br>国際物流ターミナル整備事業 | ・岸壁本体工 | ・岸壁本体工 | 工事推進 | | 平成27年度完成予定 | | | | 【仙台港区中野地区】<br>岸壁(−14m)<br>L=280m<br>平成27年度完成予定 |
| 港湾2 | 宮城 | 仙台塩釜港<br>石巻港区雲雀野地区<br>国際物流ターミナル整備事業 | ・防波堤本体工 | ・防波堤本体工 | 工事推進 | | | | | | 【石巻港区雲雀野地区】<br>防波堤(南)<br>L＝2,280m<br>平成32年度完成予定 |
| 港湾3 | 青森 | 青森港<br>沖館地区・油川地区<br>防波堤整備事業 | ・上部工 | ・防波堤本体工 | 工事推進 | | 平成27年度完成予定 | | | | 【沖館地区】<br>防波堤(東)<br>L＝1,700m<br><br>【油川地区】<br>防波堤(第一北)<br>L＝800m<br><br>平成27年度完成予定 |
| 港湾4 | 青森 | 八戸港<br>八太郎地区・外港地区<br>防波堤整備事業 | ・防波堤本体工 | ・防波堤本体工 | 工事推進 | | | | 平成30年度完成予定 | | 【外港地区】<br>防波堤(中央)<br>L＝2,320m<br><br>防波堤(第二中央)<br>L＝1,470m<br><br>平成30年度完成予定 |
| 港湾5 | 秋田 | 能代港<br>外港地区<br>防波堤整備事業 | ・防波堤本体工 | ・防波堤本体工 | 工事推進 | | | 平成28年度完成予定 | | | 【外港地区】<br>防波堤(第二北)<br>L=280m<br><br>平成28年度完成予定 |
| 港湾6 | 秋田 | 秋田港<br>外港地区<br>防波堤整備事業 | ・防波堤本体工 | ・防波堤本体工 | 工事推進 | | | | | | 【外港地区】<br>防波堤(第二南)<br>L=1,400m<br><br>平成35年度完成予定 |
| 港湾7 | 岩手 | 久慈港<br>湾口地区<br>防波堤整備事業 | ・防波堤本体工 | ・防波堤本体工 | 工事推進 | | | | | | 【湾口地区】<br>防波堤<br>L=3,800m<br><br>平成40年度完成予定 |
| 港湾8 | 岩手 | 宮古港<br>竜神崎地区<br>防波堤整備事業 | ・防波堤本体工 | ・防波堤本体工 | 工事推進 | | | | 平成29年度完成予定 | | 【竜神崎地区】<br>防波堤<br>L=400m<br><br>平成29年度完成予定 |

# 港湾・災害復旧事業の進捗状況

| 番号 | 県名 | 事業名 | 平成26年度<br>事業内容 | 平成27年度<br>事業内容 | H26 | H27 | H28 | H29 | H30 | H31以降 | 備考 |
|---|---|---|---|---|---|---|---|---|---|---|---|
| 港湾<br>9 | 山形 | 酒田港<br><br>外港地区<br>国際物流ターミナル整備事業 | ・上部工<br>・消波工 | ・防波堤本体工 | 工事推進 | | | | 平成31年度完成予定 | | 【本港地区】<br>防波堤(南)<br>L=1,000m<br>【北港地区】<br>防波堤(北)(第二)<br>L=1,560m<br>【外港地区】<br>泊地(−14m)<br>A=455,000m2<br>平成31年度完成予定 |
| 港湾<br>10 | 福島 | 相馬港<br><br>3号ふ頭地区<br>国際物流ターミナル(耐震)整備事業 | ・防波堤本体工 | ・防波堤本体工 | 工事推進 | | | | | | 【本港地区】<br>防波堤(沖)<br>L=600m<br><br>平成32年度完成予定 |
| 港湾<br>11 | 福島 | 相馬港<br><br>4号ふ頭地区<br>航路・泊地整備事業 | ・調査設計等 | ・浚渫工 | 工事推進 | | 平成27年度完成予定 | | | | 【4号ふ頭地区】<br>航路・泊地(−14m)<br>A=221,000m2<br><br>平成27年度完成予定 |
| 港湾<br>12 | 福島 | 小名浜港<br><br>東港地区<br>国際物流ターミナル整備事業 | ・岸壁本体工<br>・橋梁下部・上部工 | ・岸壁本体工 | 工事推進 | | | | 平成30年度完成予定 | | 【東港地区】<br>岸壁(−18m)(耐震)<br>L=370m<br>航路・泊地(−18m)<br>A=780,000m2<br>臨港道路<br>L=1,805m<br>護岸(防波)<br>L=618m<br>平成30年度完成予定 |
| 災害<br>復旧<br>13 | 岩手 | 釜石港<br><br>湾口地区　湾口防波堤<br>(災害復旧事業) | ・撤去工<br>・防波堤本体工 | ・防波堤本体工 | 工事推進 | | | | 平成29年度完成予定 | | 【湾口地区】<br>湾口防波堤<br>L=1,960m<br>平成29年度完成予定 |
| 災害<br>復旧<br>14 | 岩手 | 大船渡港<br><br>湾口地区　防波堤<br>(災害復旧事業) | ・防波堤本体工 | ・防波堤本体工<br>・上部工 | 工事推進 | | | | 平成28年度完成予定 | | 【湾口地区】<br>防波堤<br>L=668m<br>平成28年度完成予定 |
| 災害<br>復旧<br>15 | 福島 | 相馬港<br><br>本港地区　防波堤(沖)<br>(災害復旧事業) | ・撤去工<br>・防波堤本体工<br>・上部工<br>・消波工 | ・撤去工<br>・防波堤本体工<br>・上部工<br>・消波工 | 工事推進 | | | | 平成29年度完成予定 | | 【本港地区】<br>防波堤(沖)<br>L=2,730m<br>平成29年度完成予定 |

# 国営追悼・祈念施設（仮称）事業の進捗状況

| 番号 | 県名 | 事業名 | 平成26年度<br>事業内容 | 平成27年度<br>事業内容 | H26 | H27 | H28 | H29 | H30 | H31以降 | 備考 |
|---|---|---|---|---|---|---|---|---|---|---|---|
| 1 | 岩手 | 国営追悼・祈念施設（仮称）<br>岩手県陸前高田市高田松原地区<br> | ・基本計画の策定 | ・地質等調査<br>・測量調査<br>・基本設計 | 基本計画の策定 | 事業着手<br>事業推進 | | | | | 平成27年度新規事業化<br>平成32年度を目途に整備 |
| 2 | 宮城 | 国営追悼・祈念施設（仮称）<br>宮城県石巻市南浜地区<br>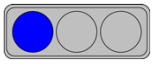 | ・基本計画の策定 | ・地質等調査<br>・測量調査<br>・基本設計 | 基本計画の策定 | 事業着手<br>事業推進 | | | | | 平成27年度新規事業化<br>平成32年度を目途に整備 |

# 営繕事業の進捗状況

| 番号 | 県名 | 事業名 | 平成26年度<br>事業内容 | 平成27年度<br>事業内容 | H26 | H27 | H28 | H29 | H30 | H31以降 | 備考 |
|---|---|---|---|---|---|---|---|---|---|---|---|
| 1 | 宮城 | 仙台第1地方合同庁舎増築棟<br>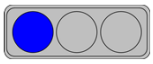 | ・庁舎工事 | ・庁舎工事 | 工事推進 | | 平成27年度完成予定<br>鉄骨造　地上17階・地下2階<br>延べ床面積 約36,000㎡ | | | | ・鉄骨造　地上17階・地下2階<br>延べ床面積　約36,000㎡<br>平成26年度予算を繰越して、<br>平成27年度完成予定 |