記者発表資料

平成２７年４月２４日

国土交通省東北地方整備局
仙台河川国道事務所

ゴールデンウィーク前に水辺の施設の安全を確認しました

国土交通省東北地方整備局仙台河川国道事務所では、河川がレクリエーション活動の場として多くの人々に利用されていることを踏まえ、家族連れや子供たちが安全で楽しく過ごせるよう、ゴールデンウィークが始まる前に河川の水辺やその付近の点検を実施しました。その結果、全２５施設のうち、３施設の問題等が確認されたため、応急措置を含む改善措置を実施（予定の箇所もあります。）しました。

１．実施目的

近年、河川については、レクリエーション活動の場として多くの人々に利用されるようになり、地方自治体が設置する河川公園等の外、河川管理者も水辺の楽校や水辺プラザなど、地域の方々の河川の水辺利用に配慮した施設整備を行っているところです。

河川においては、従来から河川管理施設である堤防などを河川巡視等において定期的に点検しているところですが、利用者の増加や利用を前提とした施設整備を進めていることを踏まえ、利用者の自己責任による安全確保と併せ、このたび施設を安全に利用してもらうことを目的とした点検を以下のとおり実施しましたので、その結果をお知らせします。

この点検は、多くの国民の皆様のご利用が見込まれるゴールデンウイークと夏休み前に毎年行っています。

２．点検実施日

４月１５日（水）から４月２０日（月）までに点検を実施しました。

３．点検対象

点検は、国土交通省東北地方整備局仙台河川国道事務所が管理する河川（阿

武隈川水系及び名取川水系)のうち、水辺やその付近の利用が日常的に見受けられる施設を対象として行いました。

※点検箇所は、別紙「点検箇所位置図」を参照願います。

４．点検者

河川管理者等の職員が実施しました。また、河川公園等占用を許可されている占用者（施設管理者）等と合同での点検も実施しています。

５．点検の方法

目視及び触診により実施しました。

６．点検の結果及び措置

点検の結果、問題のあった箇所については、応急措置を含む改善措置を実施（予定の箇所もあります。）しましたが、直ちに措置できなかった箇所については、看板等の措置を実施し、利用者への注意喚起に努めています。

国民の皆様におかれましても、安全には十分にご配慮のうえ、水辺の施設をご利用頂きますようお願いします。

※詳細は、別紙「点検結果一覧表」を参照願います。

《発表記者会：宮城県政記者会・東北電力記者会・東北専門記者会・石巻記者クラブ・古川記者クラブ》

問い合わせ先

国土交通省　東北地方整備局　仙台河川国道事務所
仙台市太白区あすと長町四丁目１－６０
ＴＥＬ　０２２－３０４－１８１３（河川管理課直通）
０２２－２４８－４１３１（代表）

副所長（河川）　栗田（くりた）　信博（のぶひろ）（内線２０４）
河川管理課長　　松芳（まつよし）　健一（けんいち）（内線３３１）

仙台河川国道事務所管内（阿武隈川下流・名取川・広瀬川・笊川）点検結果一覧表

河川・ダム名	点検箇所	点検施設等	点検結果	対応状況	点検日	措置（予定）日	点検者
阿武隈川下流	亘理船着場	水面・船着場	異常なし		4月20日		河川管理者
	岩沼船着場	水面・船着場	異常なし				
	柴田船着場	水面・船着場	異常なし				
	阿武隈公園グランド（岩沼市押分）	高水敷	異常なし				河川管理者・占用者
	あぶくま公園運動場（亘理町逢隈）	高水敷	異常なし				
	阿武隈川運動場柴田町グラウンド（柴田町槻木）	高水敷	異常なし				
	桜づつみ堤防施設（岩沼市）	堤防	異常なし				
	左岸サイクリング・散歩道路休憩所（岩沼市）	堤防	異常なし				
	右岸サイクリング・散歩道路休憩所（亘理町）	堤防	異常なし				
	観光船発着場（観光交流センター乗り場）	水面・船着場	異常なし		4月17日		河川管理者・占用者
	船場観光船係留場	水面・船着場	異常なし				
	丸森船着場	水面・船着場	異常なし				河川管理者
	丸森町桜づつみ	堤防	異常なし				河川管理者・占用者
	角田市桜づつみ	堤防	支柱の穴	バリケード等設置		4月20日	
	舘矢間船着場	水面・船着場	異常なし				河川管理者
	佐倉船着場	水面・船着場	異常なし				
	角田船着場	水面・船着場	異常なし				
名取川	熊野堂運動場	高水敷	異常なし		4月17日		河川管理者・占用者
	名取川柳生地区運動場	高水敷	異常なし				
	太白大橋橋脚	高水敷	異常なし				河川管理者
	名取橋橋脚	高水敷	異常なし				
広瀬川	広瀬川中河原緑地・広瀬川若林緑地及び若林公園	低水護岸・高水敷	異常なし				河川管理者・占用者
	じゃぶじゃぶ池・広瀬川八本松緑地・広瀬川飯田緑地	低水護岸・高水敷	土砂等堆積	土砂等撤去		4月25日	
笊川	笊川樋門	樋門・低水護岸・高水敷	異常なし		4月15日		河川管理者
	富沢地区～唐松橋	樋門・低水護岸・高水敷・遊歩道	土砂等堆積	土砂等撤去		4月25日	

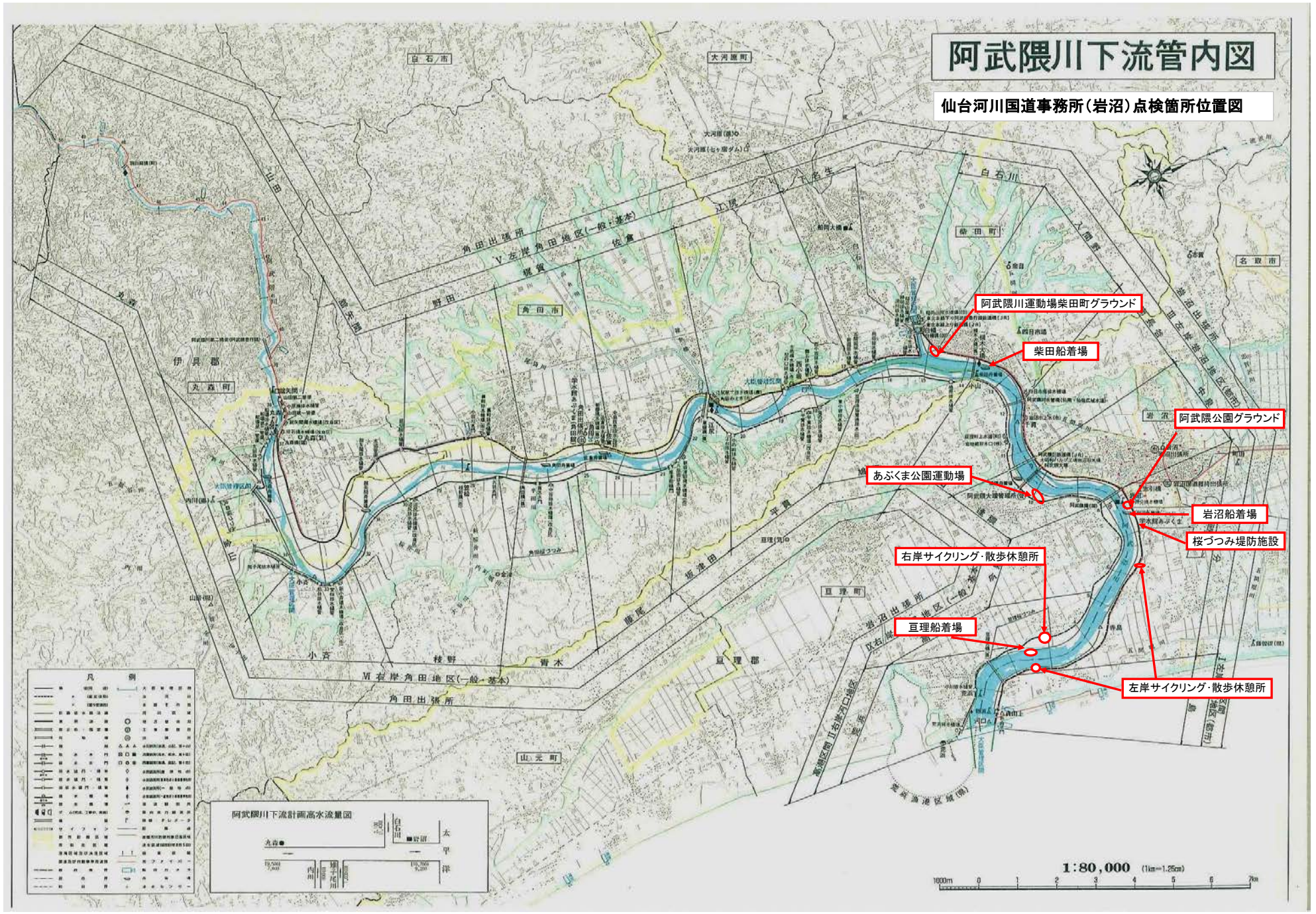
阿武隈川下流管内図
仙台河川国道事務所（岩沼）点検箇所位置図
阿武隈川運動場柴田町グラウンド
柴田船着場
阿武隈公園グラウンド
あぶくま公園運動場
岩沼船着場
桜づつみ堤防施設
右岸サイクリング・散歩休憩所
亘理船着場
左岸サイクリング・散歩休憩所
凡例
阿武隈川下流計画高水流量図
1:80,000 (1km=1.25cm)

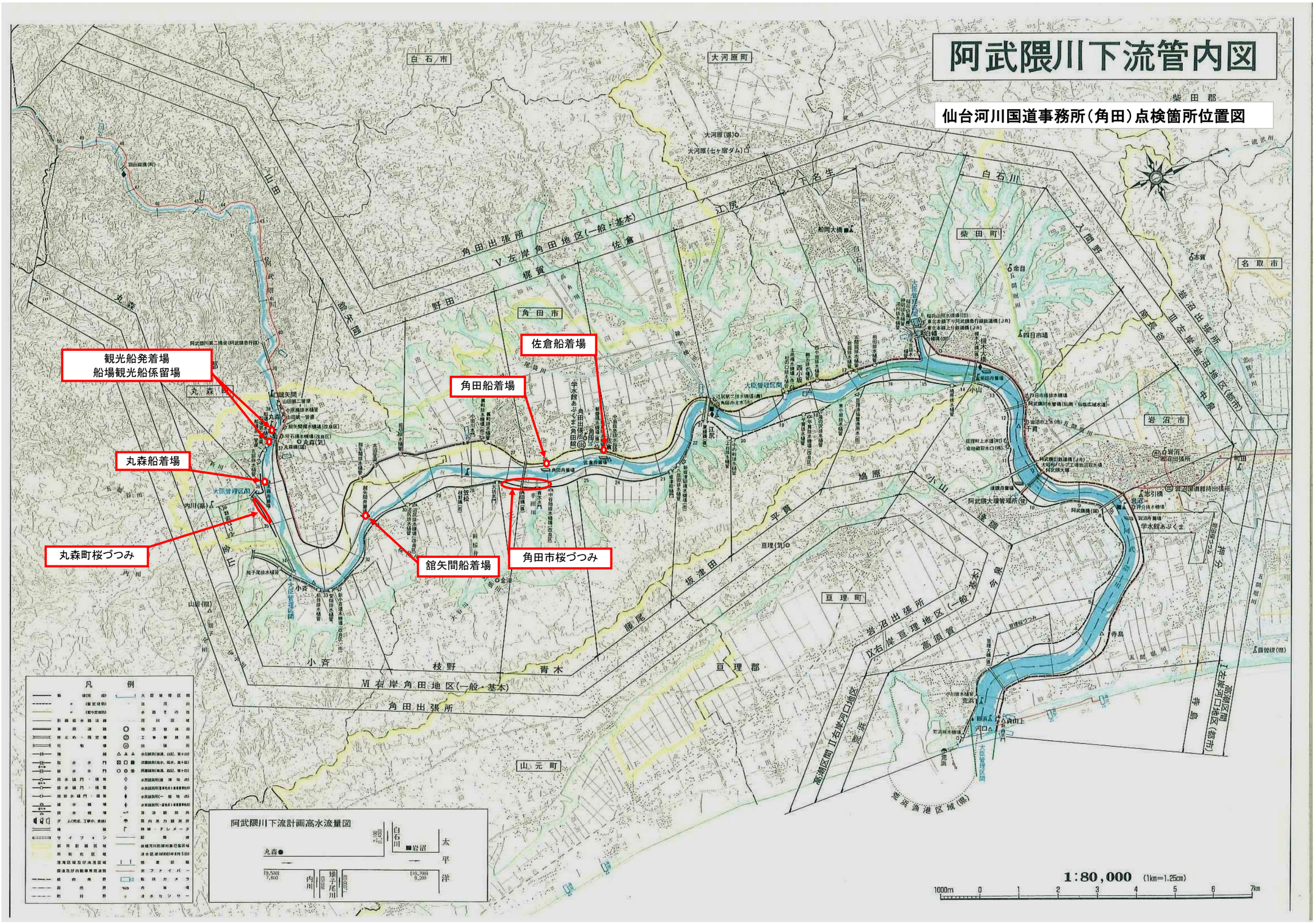
阿武隈川下流管内図
仙台河川国道事務所（角田）点検箇所位置図
観光船発着場
船場観光船係留場
丸森船着場
丸森町桜づつみ
館矢間船着場
角田船着場
佐倉船着場
角田市桜づつみ
白石市
大河原町
柴田郡
角田市
柴田町
名取市
岩沼市
亘理町
亘理郡
山元町
丸森町
角田出張所
V左岸角田地区（一般・基本）
Ⅵ右岸角田地区（一般・基本）
角田出張所
岩沼出張所
Ⅱ左岸岩沼地区（都市）
Ⅰ左岸河口地区（都市）
高潮区間Ⅱ右岸河口地区
荒浜漁港区域（県）
阿武隈川下流計画高水流量図
1:80,000 (1km=1.25cm)
1000m 0 1 2 3 4 5 6 7km

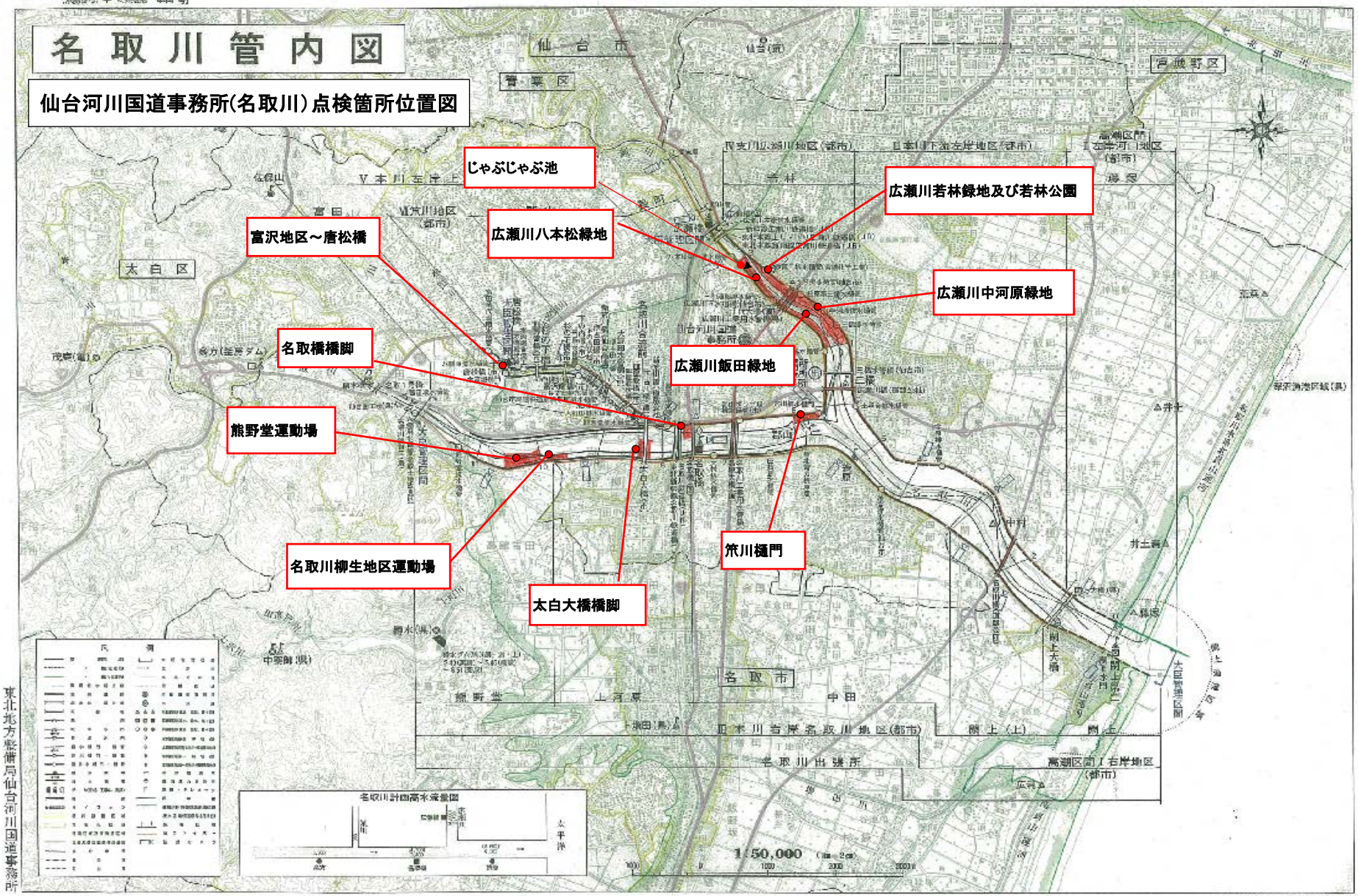
名取川管内図
仙台河川国道事務所(名取川)点検箇所位置図
じゃぶじゃぶ池
広瀬川若林録地及び若林公園
広瀬川八本松緑地
富沢地区～唐松橋
広瀬川中河原緑地
名取橋橋脚
広瀬川飯田緑地
熊野堂運動場
笊川樋門
名取川柳生地区運動場
太白大橋橋脚
仙台市
青葉区
宮城野区
太白区
名取市
1:50,000
東北地方整備局仙台河川国道事務所