記者発表資料

平成２７年４月１４日

国土交通省東北地方整備局
仙台河川国道事務所

ゴールデンウィーク前に水辺の施設を一斉点検します

国土交通省東北地方整備局仙台河川国道事務所では、河川がレクリエーション活動の場として多くの人々に利用されていることを踏まえ、家族連れや子供たちが安全・安心に楽しく過ごせるよう、ゴールデンウィークが始まる前に、河川の水辺やその付近に危険な箇所がないか、占用者（施設管理者）等と合同で点検を行います。

１．実施目的

近年、河川については、レクリエーション活動の場として多くの人々に利用されるようになり、地方自治体が設置する河川公園等の外、河川管理者も水辺の楽校や水辺プラザなど、地域の方々の河川の水辺利用に配慮した施設整備を行っているところです。

今般、これら水辺の施設について、その本来の機能を維持し、安全性や利便性を保っているかどうかの点検を占用者（施設管理者）等と合同で行いますのでお知らせします。

この点検は、多くの国民の皆様のご利用が見込まれるゴールデンウイークと夏休み前に毎年行っています。

なお、河川管理施設である堤防などについては、河川巡視等において定期的に点検を行っています。

２．点検実施日（予定）

４月１５日（水）～４月２０日（月）

※詳細は、別紙「点検実施計画表」を参照願います。

３．点検対象

点検は、国土交通省東北地方整備局仙台河川国道事務所が管理する河川（阿

武隈川水系及び名取川水系）のうち、水辺やその付近の利用が日常的に見受けられる施設を対象として行います。
※点検箇所は、別紙「点検箇所位置図」を参照願います。

４．点検者

河川管理者等の職員が実施します。また、河川公園等の占用を許可されている占用者（施設管理者）等との合同点検も実施します。

５．点検の方法

目視等により実施します。

６．点検後の措置

点検の結果、安全性や利便性上問題があると判断される箇所については、立入規制などを含む安全措置等を実施し、利用者への危険周知にも努めて参ります。

国民の皆様におかれましても、安全には十分にご配慮のうえ、水辺の施設をご利用頂きますようお願いします。

なお、点検結果については、点検終了後の４月２４日（金）に公表（記者発表）する予定です。

《発表記者会：宮城県政記者会・東北電力記者会・東北専門記者会・石巻記者クラブ・古川記者クラブ》

問い合わせ先

国土交通省東北地方整備局　仙台河川国道事務所
仙台市太白区あすと長町四丁目１－６０
ＴＥＬ　０２２－３０４－１８１３（河川管理課直通）
０２２－２４８－４１３１（代表）

副所長（河川）　栗田（くりた）　信博（のぶひろ）　（内線２０４）
河川管理課長　　松芳（まつよし）　健一（けんいち）　（内線３３１）

仙台河川国道事務所管内（阿武隈川下流・名取川・広瀬川・笊川）点検実施計画表

河川・ダム名	点検箇所	点検施設等	点検予定日	点検者
阿武隈川	亘理船着場	水面・船着場	4月20日	河川管理者
	岩沼船着場	水面・船着場		
	柴田船着場	水面・船着場		
	阿武隈公園グランド（岩沼市押分）	高水敷		河川管理者・占用者
	あぶくま公園運動場（亘理町逢隈）	高水敷		
	阿武隈川運動場柴田町グラウンド（柴田町槻木）	高水敷		
	桜づつみ堤防施設（岩沼市）	堤防		
	左岸サイクリング・散歩道路休憩所（岩沼市）	堤防		
	右岸サイクリング・散歩道路休憩所（亘理町）	堤防		
	観光船発着場（観光交流センター乗り場）	水面・船着場	4月17日	河川管理者・占用者
	船場観光船係留場	水面・船着場		
	丸森船着場	水面・船着場		河川管理者
	丸森町桜づつみ	堤防		河川管理者・占用者
	角田市桜づつみ	堤防		
	舘矢間船着場	水面・船着場		河川管理者
	佐倉船着場	水面・船着場		
	角田船着場	水面・船着場		
名取川	熊野堂運動場	高水敷	4月17日	河川管理者・占用者
	名取川柳生地区運動場	高水敷		
	太白大橋橋脚	高水敷		河川管理者
	名取橋橋脚	高水敷		
広瀬川	広瀬川中河原緑地・広瀬川若林緑地及び若林公園	低水護岸・高水敷		河川管理者・占用者
	じゃぶじゃぶ池・広瀬川八本松緑地・広瀬川飯田緑地	低水護岸・高水敷		
笊川	笊川樋門	樋門・低水護岸・高水敷	4月15日	河川管理者
	富沢地区～唐松橋	樋門・低水護岸・高水敷・遊歩道		

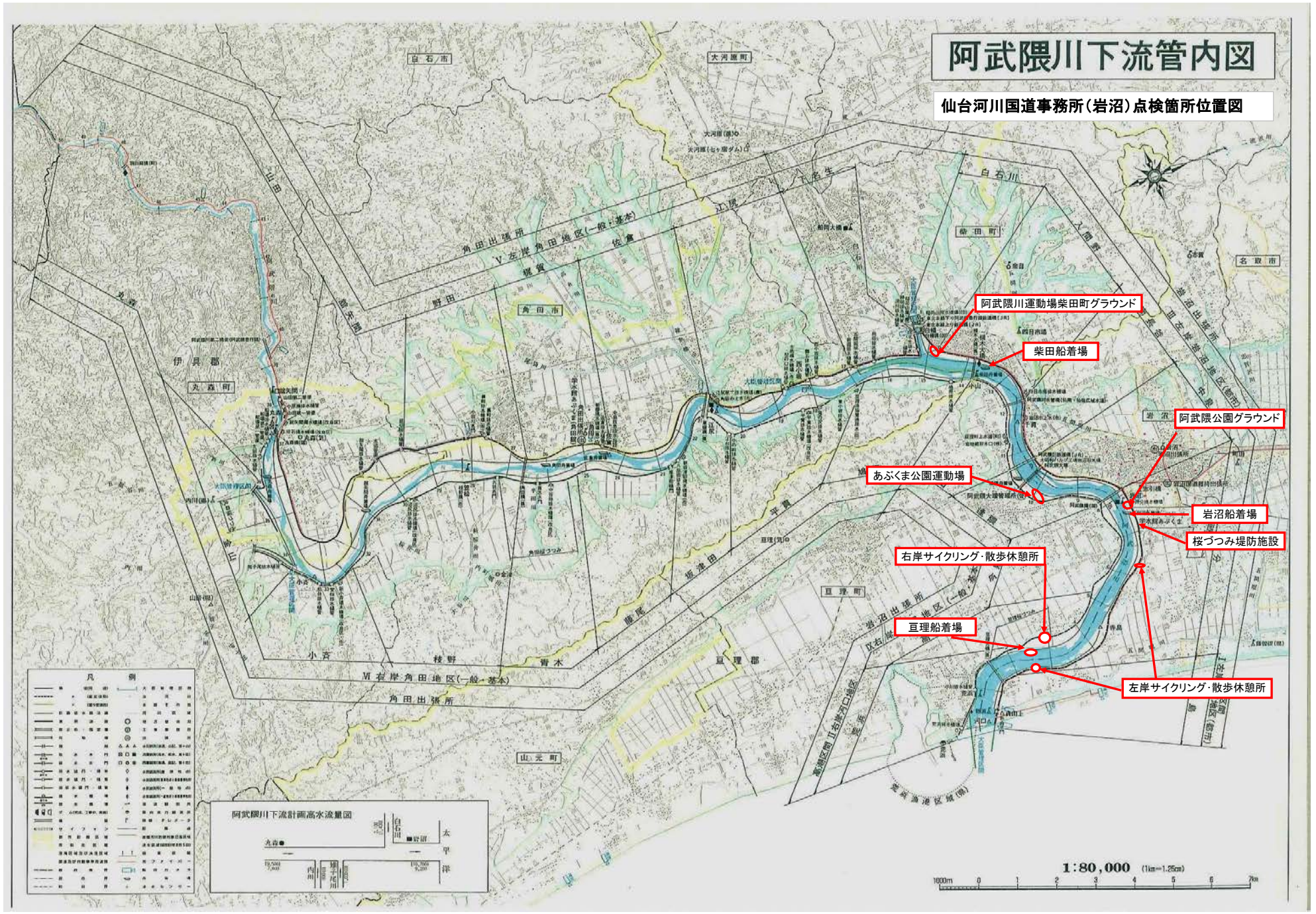
阿武隈川下流管内図
仙台河川国道事務所（岩沼）点検箇所位置図
阿武隈川運動場柴田町グラウンド
柴田船着場
阿武隈公園グラウンド
あぶくま公園運動場
岩沼船着場
桜づつみ堤防施設
右岸サイクリング・散歩休憩所
亘理船着場
左岸サイクリング・散歩休憩所
凡例
阿武隈川下流計画高水流量図
1:80,000 (1km=1.25cm)

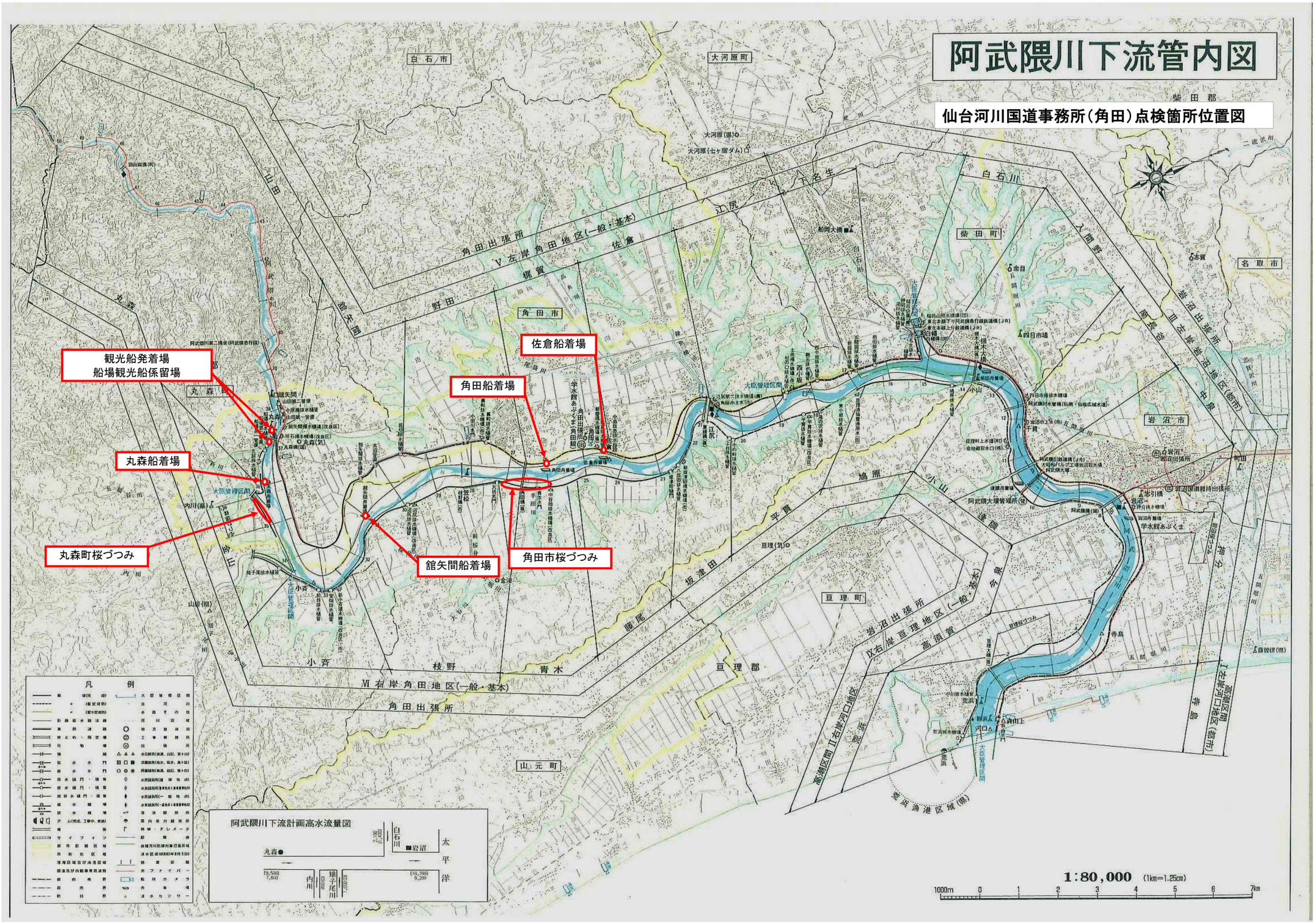
阿武隈川下流管内図
仙台河川国道事務所（角田）点検箇所位置図
観光船発着場
船場観光船係留場
丸森船着場
丸森町桜づつみ
館矢間船着場
角田船着場
佐倉船着場
角田市桜づつみ
白石市
大河原町
柴田郡
角田市
柴田町
名取市
岩沼市
亘理町
亘理郡
山元町
丸森町
角田出張所
V左岸角田地区（一般・基本）
Ⅵ右岸角田地区（一般・基本）
角田出張所
岩沼出張所
Ⅱ左岸岩沼地区（都市）
Ⅰ左岸河口地区（都市）
高潮区間Ⅱ右岸河口地区
荒浜漁港区域（県）
阿武隈川下流計画高水流量図
1:80,000 (1km=1.25cm)

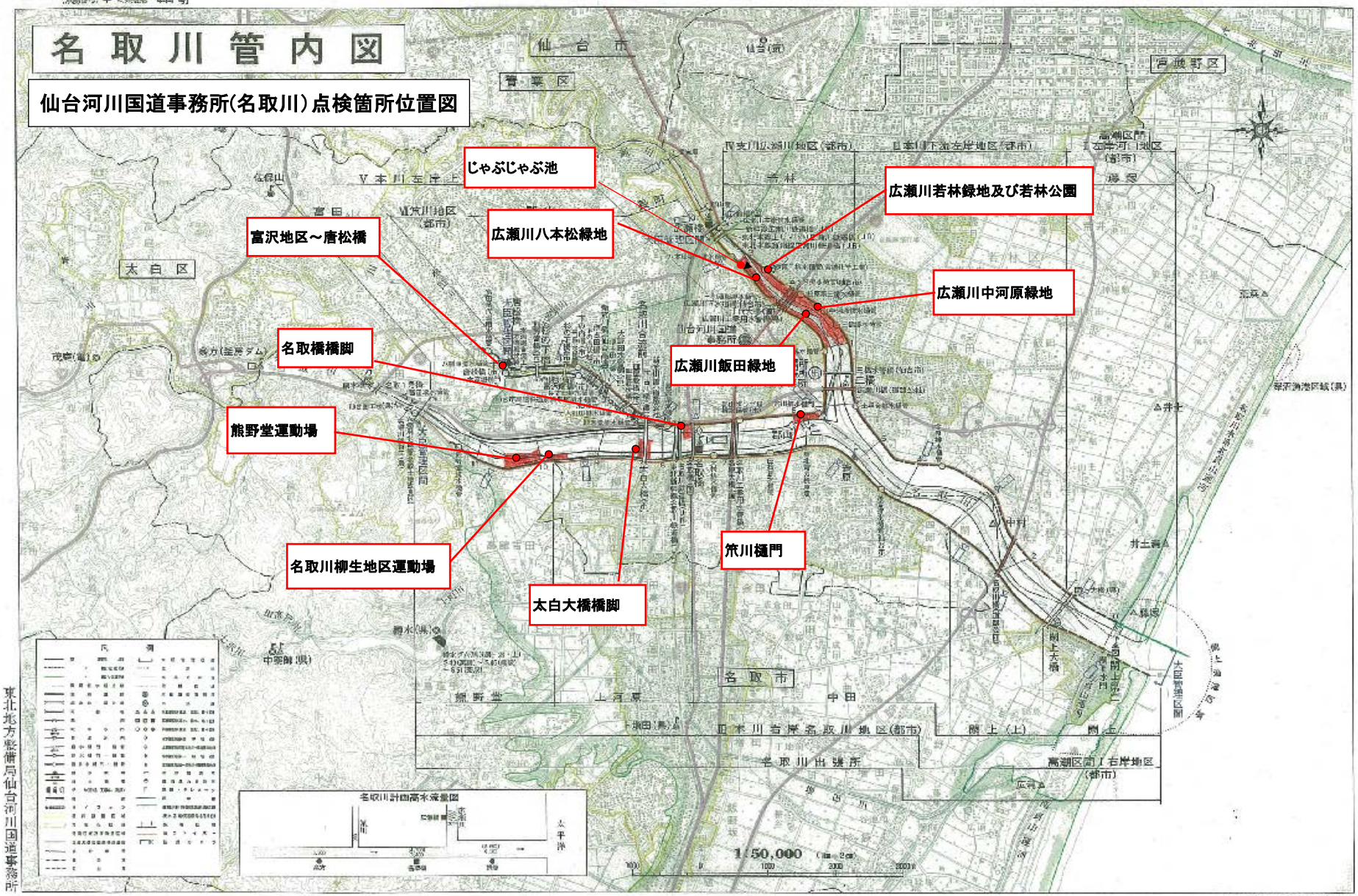
名取川管内図
仙台河川国道事務所(名取川)点検箇所位置図
じゃぶじゃぶ池
広瀬川若林録地及び若林公園
広瀬川八本松緑地
富沢地区～唐松橋
広瀬川中河原緑地
名取橋橋脚
広瀬川飯田緑地
熊野堂運動場
笊川樋門
名取川柳生地区運動場
太白大橋橋脚
仙台市
青葉区
宮城野区
太白区
名取市
1:50,000
東北地方整備局仙台河川国道事務所