記者発表資料

平成２６年９月２６日
津軽ダム工事事務所
青　　森　　県

10月11日（土）津軽ダム付替県道を全線開通します

津軽ダム建設に伴い水没する区間の付替県道として県と国との合併施工により工事を進めてきました主要地方道岩崎西目屋弘前線を平成２６年１０月１１日（土）全線開通し、以下のとおり開通式を開催します。

付替道路の延長は７．８ｋｍで、平成１４年度に建設着手し、平成１９年７月には下流工区２．６ｋｍを一部開通しております。この度、残り上流工区５．２ｋｍの工事を進め、全線開通を迎えることとなりました。

あわせて、主要地方道岩崎西目屋弘前線に接続する県道西目屋二ツ井線の付替道路１．１ｋｍを開通します。

全線開通を記念して、平成２６年１０月４日（土）プレイベントとして、開通前の道路のウォーキング、舗装へのお絵描きや建設機械の展示・試乗などを開催します。

開通区間　：　青森県中津軽郡西目屋村大字川原平　～　大字居森平
期待される整備効果･･･参考資料

１．開通式について
１）日　　時：平成２６年１０月１１日（土）　午前１０時１５分～
２）式典会場：青森県中津軽郡西目屋村大字砂子瀬地内　（別紙－１）
３）主　　催：青森県、国土交通省津軽ダム工事事務所
４）出 席 者：国会議員、県議会議員、西目屋村議会議員、県道岩崎西目屋弘前線整備促進同盟会及び津軽ダム建設促進期成同盟会構成市町村長、西目屋村、用地提供者、工事関係者、青森県、国土交通省等　約１５０名
５）概　　要：テープカット、くす玉開披等
６）一般開放：平成２６年１０月１１日（土）　午後３時００分（予定）
※準備が整い次第、一般開放いたします。

２．開通記念プレイベントについて
１）日　　時：平成２６年１０月４日（土）午前１０時～
２）開催場所：付替県道（主）岩崎西目屋弘前線～付替県道西目屋二ツ井線の区間（別紙－２）
３）主　　催：青森県、国土交通省津軽ダム工事事務所
４）概　　要：ウォーキング、お絵描き、建設機械展示・試乗等　（別紙－３）

〈発表記者会：弘前市記者会、専門記者会〉

問 い 合 わ せ 先
国土交通省　東北地方整備局　津軽ダム工事事務所
電話　0172-85-3005
【式典に関するお問い合わせ】
広　報　担　当　　一戸　光夫　（内線407）
総　務　課　長　　千葉　浩幸　（内線211）
【事業に関するお問い合わせ】
工　務　課　長　　佐藤　彰　（内線311）
青森県　県土整備部　道路課
電話　017-722-1111
総　括　主　幹　　岡前　憲秀　（内線4271）

式典会場案内図

※会場にて係員が誘導させていただきます。
係員の指示に従って、ご来場下さいますようお願いいたします。

別紙－1

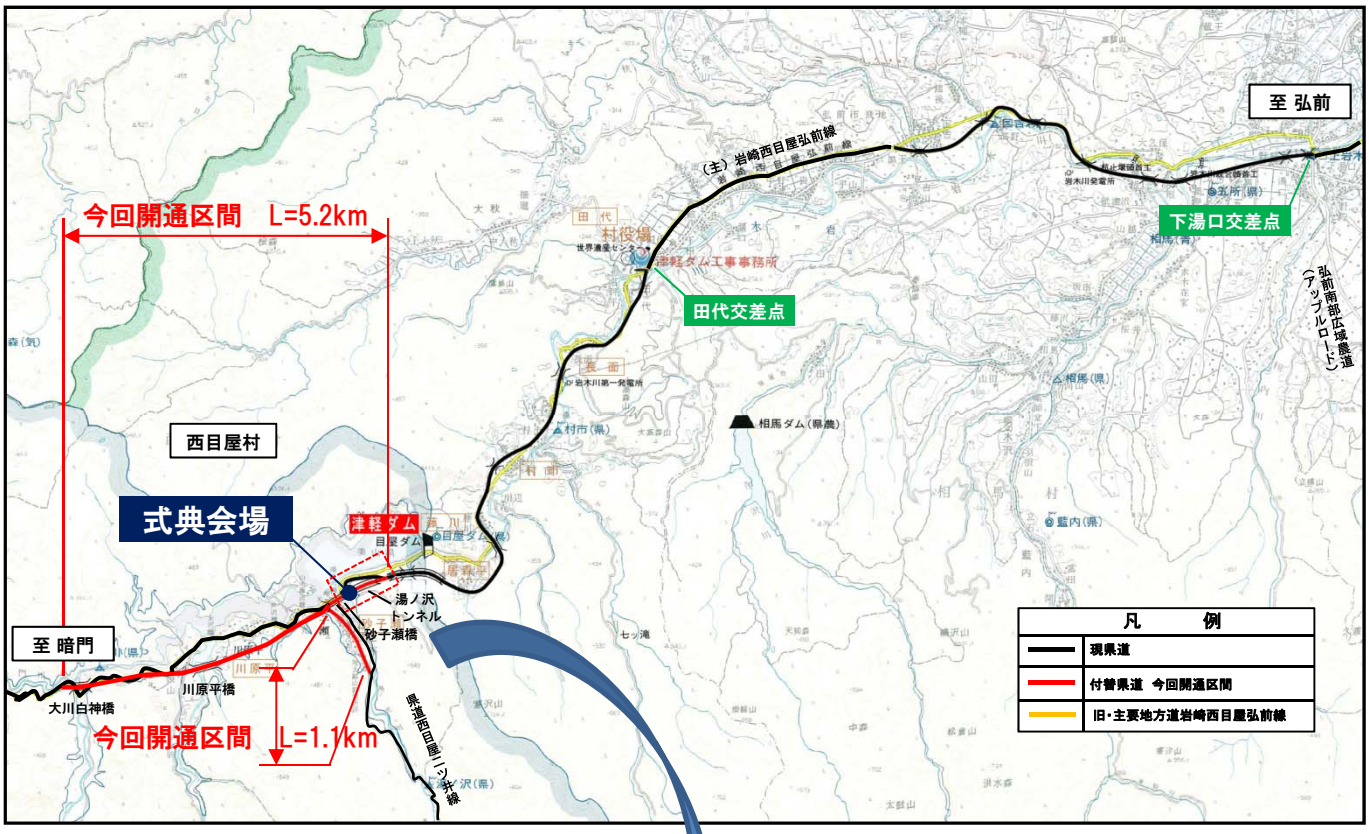

【拡大図】

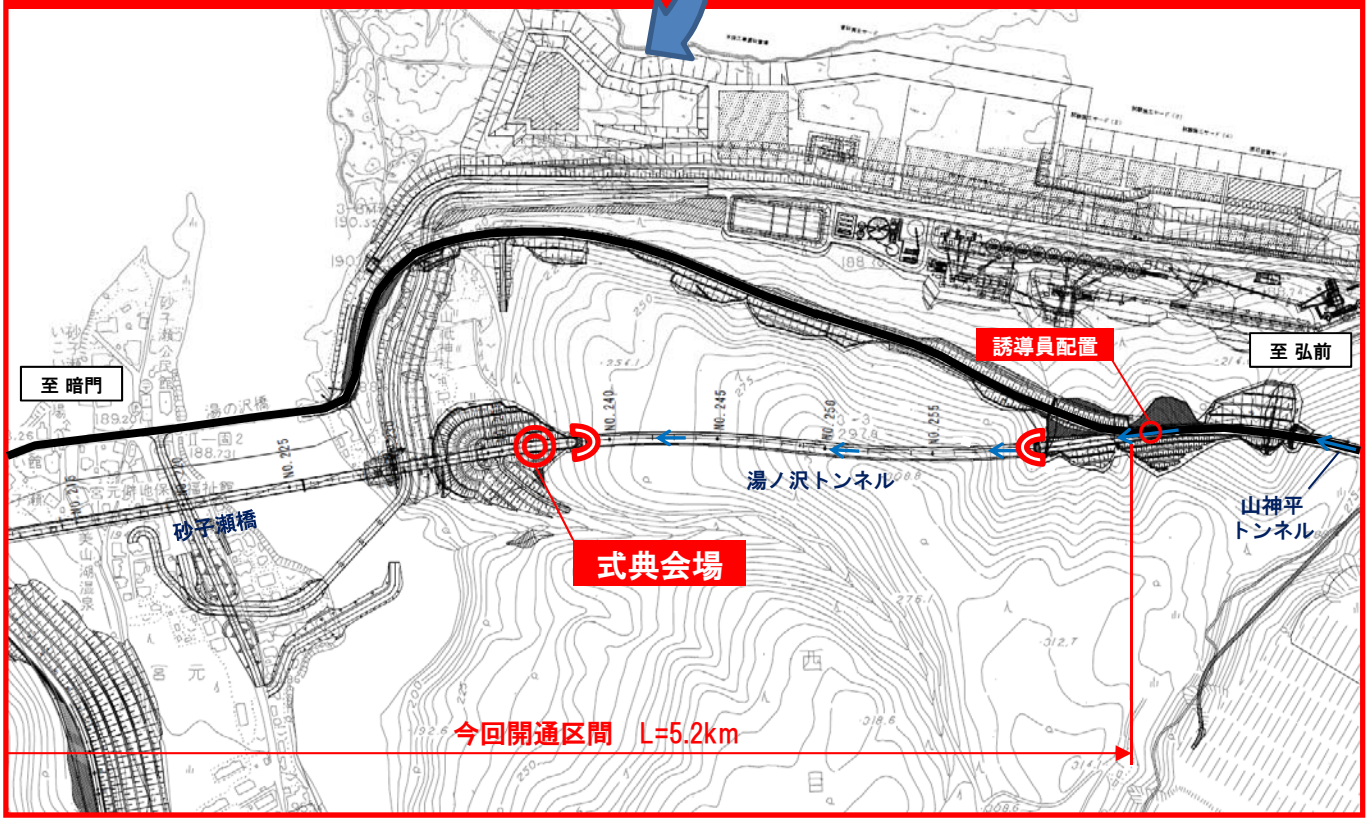

プレイベント会場案内図

※会場にて係員が誘導させていただきます。
係員の指示に従って、ご来場下さいますようお願いいたします。

別紙－2

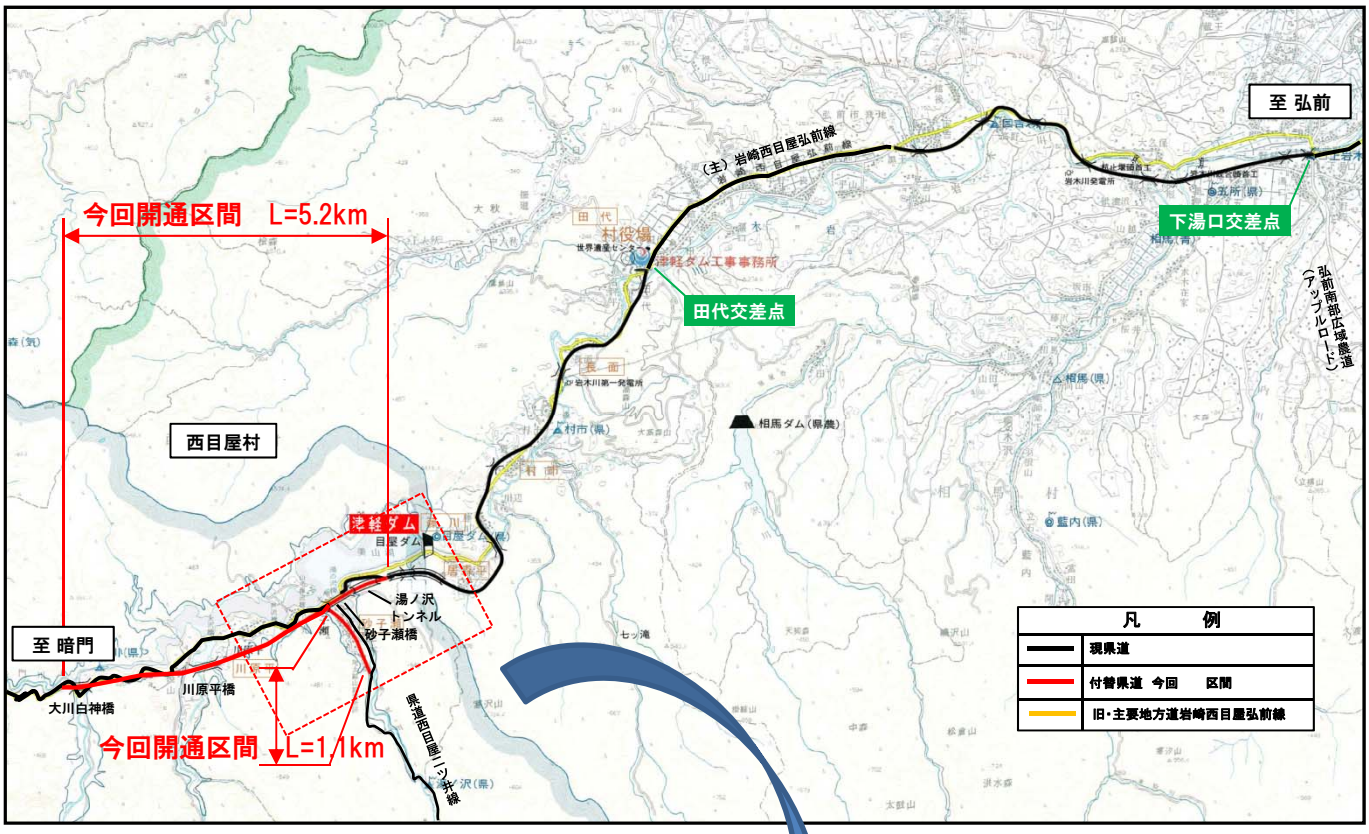

【拡大図】

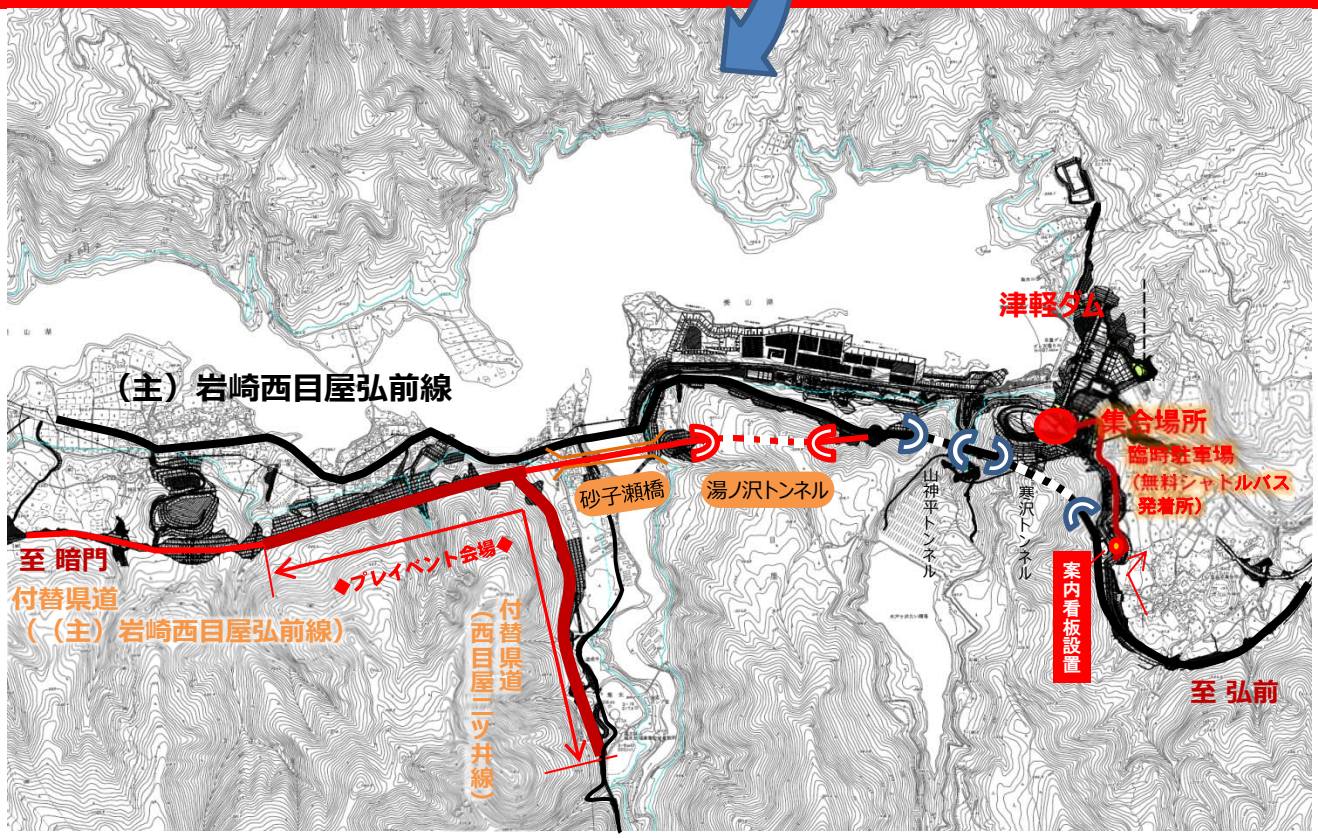

別紙－３

10月4日（土）津軽ダム付替県道開通記念プレイベント

【開催要領】

１）日　　時：平成２６年１０月４日（土）１０：００～１２：００

２）会　　場：付替県道（主）岩崎西目屋弘前線～付替県道西目屋二ツ井線の区間
橋の上を除く約２キロメートルの区間

３）参加対象者：個人（家族）を対象とします。小学生以下のお子様は保護者同伴での参加をお願いします。

４）募集人数：１５０人（先着順とします。）

５）参加料：無料（集合場所までの交通費は各自負担）

６）申込方法：津軽ダム工事事務所、開通式プレイベント担当まで電話（0172-85-3005）又はFAX（0172-85-3008、様式自由）での申込みとし、住所、氏名、参加人数、連絡先（電話番号）をお知らせください。

７）申込締切：平成２６年１０月１日（水）まで。ただし、定員になり次第受付を終了します。

８）集合場所・臨時駐車場：津軽ダム展望所　（西目屋村大字居森平（いもりたい）地内）
臨時駐車場から会場に無料シャトルバスを運行します。
（無料シャトルバスは午前９時３０分より運行します。なお、会場への自家用車での乗り入れはできません）

９）イベント概要：開通前の道路を自由に歩いて、アスファルト舗装に思い思いのメッセージや絵を描いてみませんか。

（Ａ）ロードエリア
○ウォーキング（往復約４ｋｍ）
○お絵描き会
○メッセージを書いた紙飛行機飛ばし
○建設機械の展示・試乗

（Ｂ）スタートエリア
○ジャンボアップルパイの焼き上げ実演など

10）主　　催：青森県、国土交通省津軽ダム工事事務所

※募集にあたって収集した個人情報は、本イベントに関する目的のみに使用します。

※雨天時等：小雨開催します。悪天候の場合の開催の有無については、１０月３日(金)１７時までに津軽ダム工事事務所（電話０１７２－８５－３００５）佐藤（内線３１１）または一戸（内線４０７）にお電話でお問い合わせをお願いします。

参考資料

期待される整備効果　～　付替県道（主要地方道岩崎西目屋弘前線）全線開通　～

付替県道（主要地方道岩崎西目屋弘前線）の全線開通により、**「安全・安心の確保」**、**「快適性の向上」**、**「白神山地等観光地へのアクセス性の向上」**など、今後の新たな発展を目指す地域づくりに大きく貢献するものと期待しております。

現在の道路は･･･

道路の**幅員が狭く、すれ違いが困難**



冬期間は雪堤により、**更に幅員が減少**



長い坂道、急カーブが続く



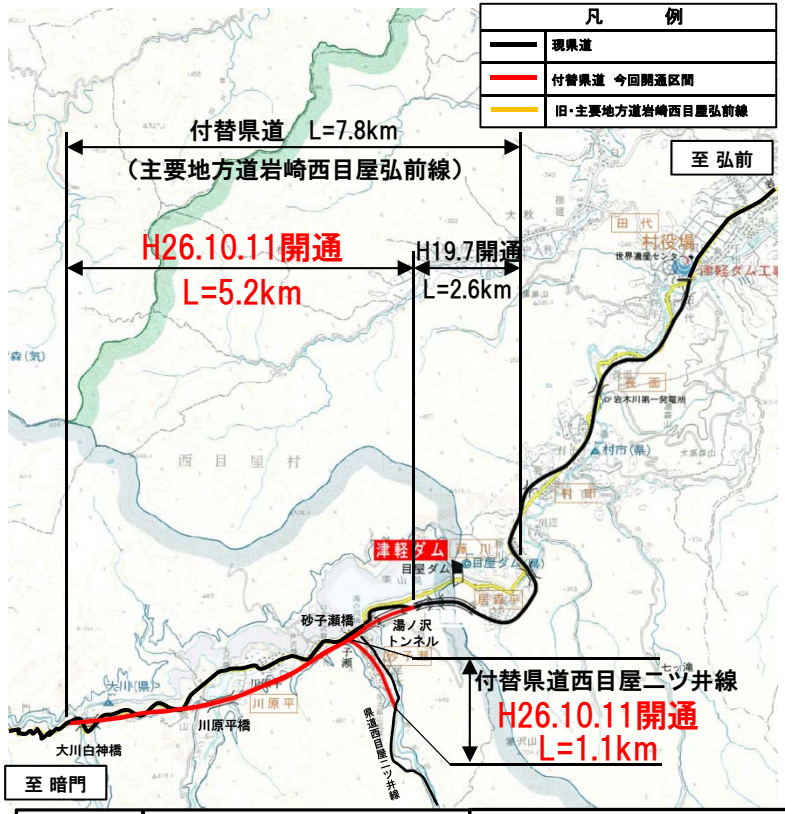

【路 線 名】 【事業区間】 【事業期間】 【事業延長】 【幅　　員】	主要地方道岩崎西目屋弘前線 起点：中津軽郡西目屋村大字川原平 終点：中津軽郡西目屋村大字居森平 Ｈ１４～ Ｌ＝７．８km Ｗ＝９．０m	県道西目屋二ツ井線 起点：中津軽郡西目屋村大字砂子瀬 終点：中津軽郡西目屋村大字砂子瀬 Ｈ２２～ Ｌ＝１．１km Ｗ＝７．０m

安全・安心の確保

道路の幅員が広くなることで、冬期間のすれ違いも容易になり、**交通事故の減少**が期待されます。

快適性の向上

道路の線形が良くなり、車の**走行性・快適性の向上**が期待されます。

白神山地等観光地へのアクセス性の向上

世界遺産「白神山地」へ向かう唯一のルートであり、**大型バスの通行も楽になり、観光客の増加**が期待されます。



大川白神橋（付替県道）より暗門方面を望む