記者発表資料

平成２６年　７月１４日
青森河川国道事務所
高瀬川河川事務所
浅瀬石川ダム管理所

夏休み前に安全利用点検を実施します
～より安全に河川を利用していただくために～

青森河川国道事務所、高瀬川河川事務所、浅瀬石川ダム管理所では、河川、ダムがレクリエーション活動の場として、多くの人に利用されていることを踏まえ、夏休み前に、河川管理施設、河川区域、ダム施設等の安全利用点検を実施します。

◆点検実施日
○青森河川国道事務所
岩木川水系
五所川原出張所：平成２６年７月１６日（水）
藤崎出張所　　：平成２６年７月１６日（水）
馬淵川
八戸出張所　　：平成２６年７月１５日（火）

○高瀬川河川事務所
高瀬川（小川原湖）：平成２６年７月１６日（水）

○浅瀬石川ダム管理所
ダム関連施設　　：平成２６年７月１６日（水）

◆点検行程　　点検対象予定一覧表を参照してください。

◆点検箇所　　点検は、岩木川、馬淵川、高瀬川及び浅瀬石川ダムの国土交通省管理区間内において、以下の箇所を重点的に行います。
①　みずべの学習広場等河川に親しむ利用を目的として、河川管理者が施設を設置している区域
②　水辺に親しむ利用者が日常的に見られる区域

◆点検後の措置　　利用者に対する重大な危険又は支障があると認められる場合は、立ち入り規制等を含む応急的な措置を行い、利用者へ危険を周知します。さらに詳細な点検を実施し、必要な対策について検討します。
なお、点検結果については点検終了後に公表します。

※発表記者会　：　青森県政記者会、建設関係専門紙、津軽新報社

問　い　合　わ　せ　先

【岩木川・馬淵川に関することについては】
国土交通省　東北地方整備局　青森河川国道事務所
　青森市中央三丁目２０－３８　（ＴＥＬ０１７－７３４－４５９０（直通））
　　副　　所　　長　　砂子　勉
　　河川管理課長　　平野　勝己
　　五所川原出張所（ＴＥＬ０１７３－３４－２７３８）
　　八戸出張所　　（ＴＥＬ０１７８－２８－２６２６）
　　藤崎出張所　　（ＴＥＬ０１７２－７５－３３１４）

【高瀬川に関することについては】
国土交通省　東北地方整備局　高瀬川河川事務所
　八戸市石堂三丁目７－１０　　（ＴＥＬ０１７８－２８－７１３５）
　　副 所 長　　芦萱　昌弘
　　工務課長　　工藤　尚武　（内線３１１）
　　小川原湖出張所（ＴＥＬ０１７６－５３－３０８１）

【浅瀬石川ダムに関することについては】
国土交通省　東北地方整備局　浅瀬石川ダム管理所
　黒石市大字板留字杉の沢２　　（ＴＥＬ０１７２－５４－８７８２）
　　所　　長　　髙橋　忠良
　　管理係長　　小田桐　匠　（内線３３２）

点検対象予定一覧表

○青森河川国道事務所

	点検実施日	対象区域・施設	河川名	予定時間	点検実施者等
五所川原出張所	平成26年7月16日	北斗グラウンド及び公園駐車場 （五所川原市錦町地先）	岩木川	9:05～	河川管理者
		新津軽大橋付近グラウンド （五所川原市田川地先）	岩木川	9:30～	
		三好橋付近グラウンド （五所川原市鶴ヶ岡川袋地先）	岩木川	9:50～	
		運動場 （つがる市木造川除地先）	岩木川	10:10～	
		野球場及び多目的運動広場 （つがる市柏桑野木田地先）	岩木川	10:30～	
		みずべのわんぱく広場 （つがる市柏桑野木田地先）	岩木川	10:50～	
		鶴田町河川敷野球場 （鶴田町鶴田地先）	岩木川	11:15～	
		鶴田桜づつみ公園 （鶴田町鶴田地先）	岩木川	11:30～	
		鶴田水辺の楽校 （鶴田町鶴田地先）	岩木川	11:45～	
		稲垣河川公園 （つがる市稲垣町豊川地先）	岩木川	13:25～	
		芦野頭首工左岸側 （つがる市稲垣町下繁田地先）	岩木川	13:55～	
		十三の砂山公園 （五所川原市十三地内）	岩木川	14:30～	
		十三湖河口 （五所川原市十三地内）	岩木川	14:55～	
		芦野頭首工右岸側 （中泊町芦野地内）	岩木川	15:20～	
		富野桜づつみ公園付近 （中泊町富野地先）	岩木川	15:35～	
		藻川親水公園 （五所川原市藻川地先）	岩木川	16:00～	
藤崎出張所	平成26年7月16日	みずべの学習広場付近 （藤崎町藤崎地先）	岩木川	9:10～	河川管理者
		せせらぎ広場付近 （弘前市向外瀬地先）	岩木川	9:35～	
		水辺プラザ （富士見橋上流）	岩木川	10:00～	
		高水敷 （弘前市樋の口地内）	岩木川	10:25～	
		水辺の楽校 （弘前市真土地内）	岩木川	10:50～	
		水辺プラザ （富士見橋下流）	岩木川	11:15～	
		ライフコート平川付近 （藤崎町藤崎地先）	平川	13:10～	河川管理者 及び施設管理者
		白鳥ふれあい広場付近 （藤崎町藤崎地先）	平川	13:30～	
		城北桜づつみ公園 （弘前市栄町～向外瀬地内）	岩木川	13:55～	
		簡易運動場 （弘前市蒮中地内）	岩木川	14:10～	
		簡易運動場 （弘前市悪戸地内）	岩木川	14:35～	
		運動場及び児童公園 （弘前市藤代地内）	岩木川	15:00～	
		岩木川河川公園及び板柳桜づつみ公園 （板柳町板柳地先）	岩木川	15:45～	

	点検実施日	対象区域・施設	河川名	予定時間	点検実施者等
八戸出張所	平成26年7月15日	①水辺の楽校 （八戸市長苗代地先）	馬淵川	13:10～	河川管理者
		②馬淵川緑地公園 （八戸市長苗代地先）	馬淵川	13:30～	河川管理者 及び施設管理者
		③馬淵川緑地公園 （八戸市売市地先）	馬淵川	14:10～	
		④馬淵川公園 （八戸市沼館地先）	馬淵川	14:40～	
		⑤水辺の楽校 （八戸市売市地先）	馬淵川	15:20～	河川管理者

○高瀬川河川事務所

	点検実施日	対象区域・施設	河川名	予定時間	点検実施者等
	平成26年7月16日	三沢湖水浴場 （三沢市）	高瀬川	13:30～	河川管理者 及び施設管理者
		仏沼水辺広場 （三沢市）	高瀬川	14:10～	河川管理者
		高瀬川河口 （三沢市）	高瀬川	14:50～	
		ワカサギ公園 （東北町）	高瀬川	15:30～	河川管理者 及び施設管理者
		小川原湖公園 （東北町）	高瀬川	16:10～	

○浅瀬石川ダム管理所

	点検実施日	対象区域・施設	河川名	予定時間	点検実施者等
	平成26年7月16日	浅瀬石川ダム管理所（集合場所）	浅瀬石川	14:00～	河川管理者及び 施設管理者等
		ふれあい広場（虹の湖公園） （黒石市二庄内地内）	浅瀬石川		
		水辺の広場 （平川市小国地内）	浅瀬石川		
		ダムサイト公園 （黒石市板留地内）	浅瀬石川		

五所川原出張所

午前の部

日時：平成26年7月16日（水）9：00～12：00

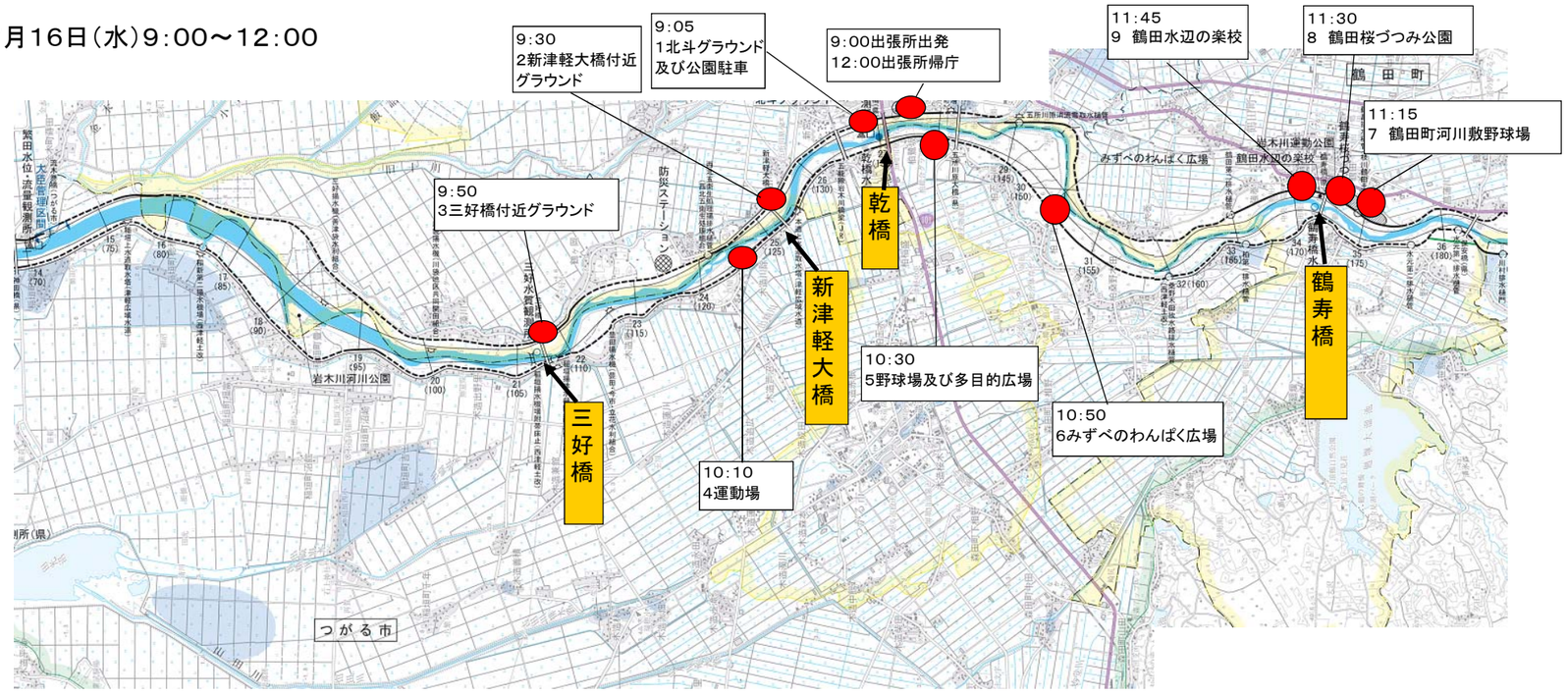

午後の部

日時：平成26年7月16日（水）13：00～16：45

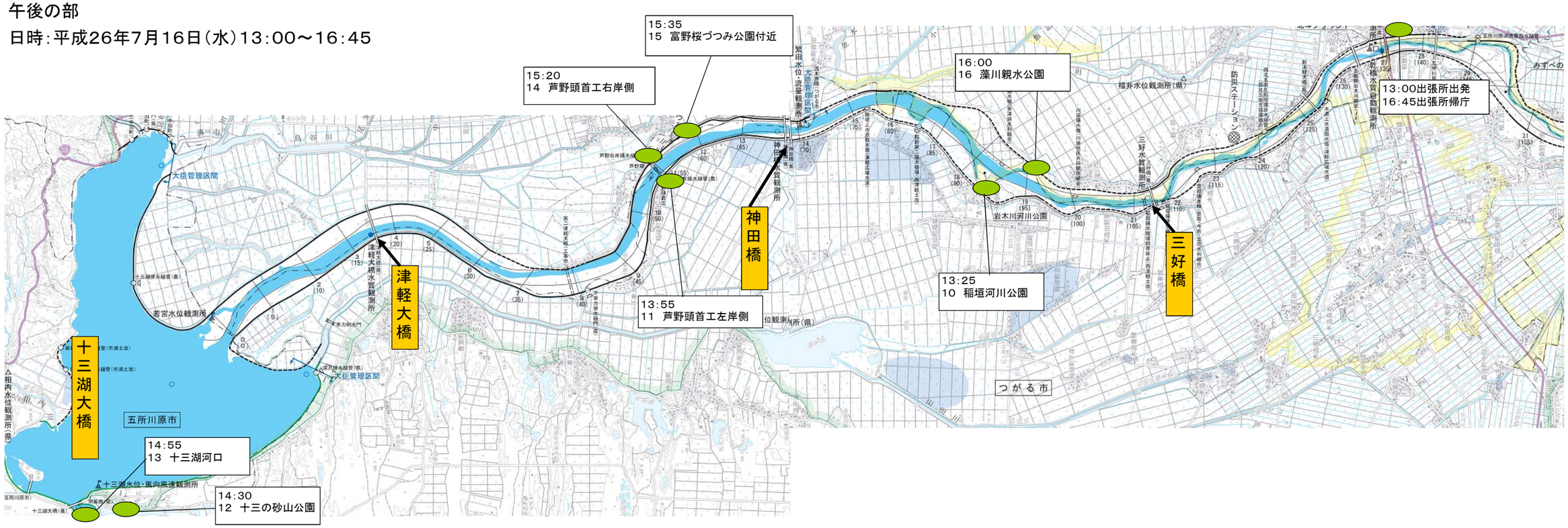

安全利用点検箇所位置図

藤崎出張所

No	水系名	河川名(左・右岸) 距離標	対象区域・施設	点検実施時間
①	平川	平川(右岸) 3.4k～4.2k	ライフコート平川付近 (藤崎町藤崎地先)	13:10～13:25
②	平川	平川(右岸) 2.8k	白鳥ふれあい広場付近 (藤崎町藤崎地先)	13:30～13:45
③	岩木川	岩木川(右岸) 51.3k～51.8k	城北桜づつみ公園 (弘前市栄町～向外瀬地内)	13:55～14:10
④	岩木川	岩木川(右岸) 51.3k～51.8k	簡易運動場 (弘前市菟中地内)	14:10～14:25
⑤	岩木川	岩木川(右岸) 54.8k～56.0k	簡易運動場 (弘前市悪戸地内)	14:35～14:50
⑥	岩木川	岩木川(左岸) 53.4k～53.6k	運動場及び児童公園 (弘前市藤代地内)	15:00～15:15
⑦	岩木川	岩木川(右岸) 42.6k～43.2k	岩木川河川公園及び板柳桜づつみ公園 (板柳町板柳地先)	15:45～16:00
⑧	岩木川	岩木川(右岸) 47.2k	みずべの学習広場付近 (藤崎町藤崎地先)	9:10～9:25
⑨	岩木川	岩木川(右岸) 51.2k	せせらぎ広場付近 (弘前市向外瀬地先)	9:35～9:50
⑩	岩木川	岩木川(右岸) 52.4k～52.7k	水辺プラザ (富士見橋上流)	10:00～10:15
⑪	岩木川	岩木川(右岸) 53.8k～54.2k	高水敷 (弘前市樋の口地内)	10:25～10:40
⑫	岩木川	岩木川(左岸) 54.2k～54.8k	水辺の楽校 (弘前市真土地内)	10:50～11:05
⑬	岩木川	岩木川(左岸) 52.2k	水辺プラザ (富士見橋下流)	11:15～11:30

写真



八戸出張所

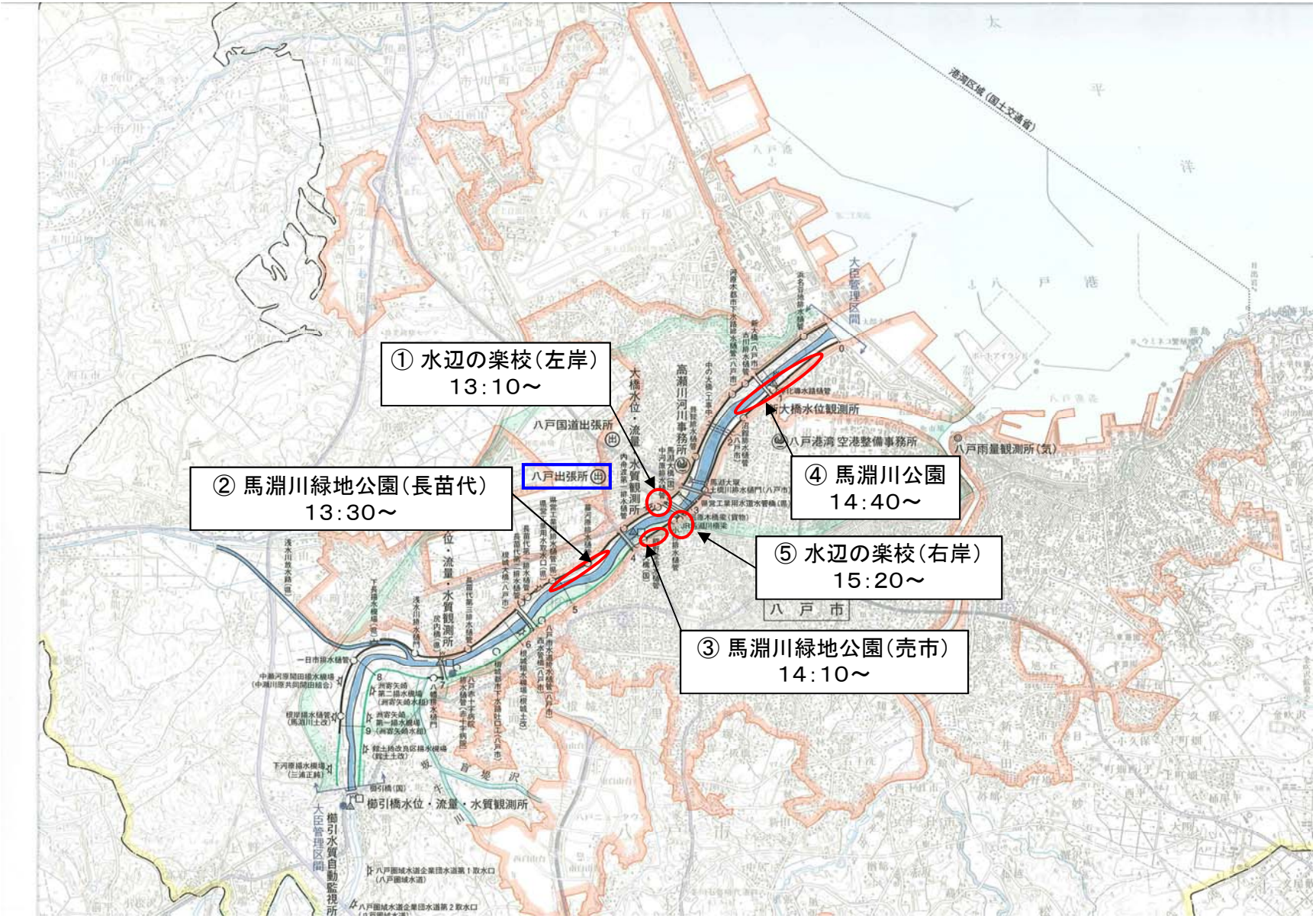
① 水辺の楽校（左岸）
13:10～
② 馬淵川緑地公園（長苗代）
13:30～
③ 馬淵川緑地公園（売市）
14:10～
④ 馬淵川公園
14:40～
⑤ 水辺の楽校（右岸）
15:20～
八戸出張所
大橋水位観測所
八戸国道出張所
八戸港湾空港整備事務所
八戸雨量観測所（気）
大橋水位・流量・水質観測所
高瀬川河川事務所
櫛引橋水位・流量・水質観測所
櫛引水質自動監視所
大臣管理区間
八戸港
八戸市

高瀬川（小川原湖）

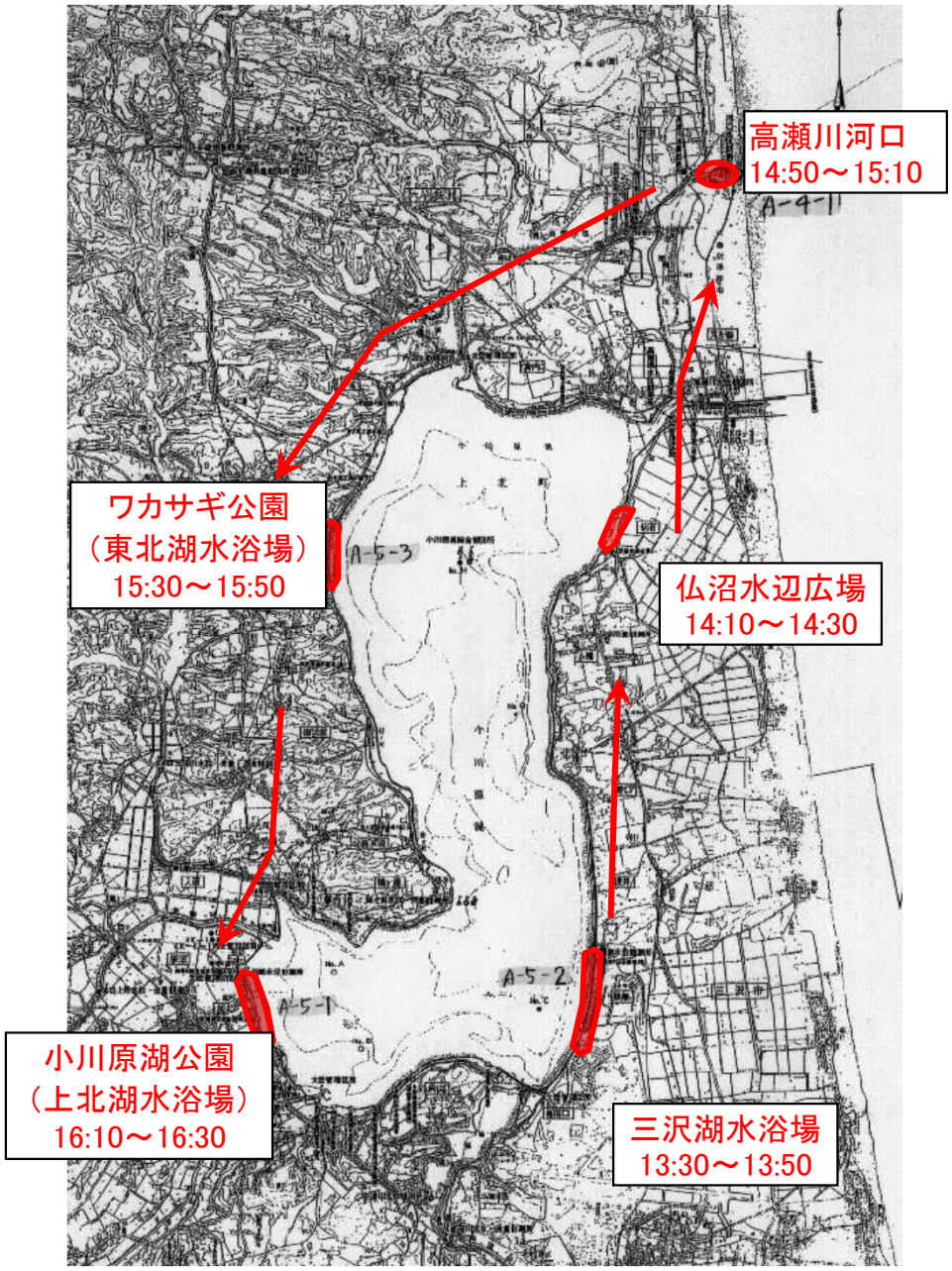
高瀬川河口
14:50～15:10
ワカサギ公園
（東北湖水浴場）
15:30～15:50
仏沼水辺広場
14:10～14:30
小川原湖公園
（上北湖水浴場）
16:10～16:30
三沢湖水浴場
13:30～13:50
A-4-1
A-5-3
A-5-2
A-5-1

浅瀬石川ダムにおける安全利用点検　≪位置図≫

