記者発表資料

平成２６年７月９日
岩手河川国道事務所
北上川ダム統合管理事務所

夏休みを前に安全施設点検を実施します。
～より安全に河川を利用していただくために～

岩手県内各事務所では、河川等がレクリエーション活動の場として、多くの人々に利用されていることを踏まえ、夏休み前に、河川管理施設、河川区域、砂防施設、ダム施設等の安全利用点検を実施することとしましたのでお知らせします。

■点検箇所（直轄管理区間）
①公園やグランドなど日常、人の入り込みを予定する施設
②日常、人の集まりやすい場所にある水門、護岸、砂防、ダム等の施設

■点検項目
①人がはまりこむ危険性のある陥没等
②施設の変状
③施設高所からの落下等の恐れ

■点検時期（詳細は別添資料参照）
○岩手河川国道事務所
・盛岡出張所：７月１４日に河川公園・水辺プラザ等を関係自治体等と合同で点検
・水沢出張所：７月１１日、１４日に河川公園・水辺プラザ等を関係自治体等と合同で点検
・一関出張所：７月１４日に船着場・水辺プラザ等を関係自治体等と合同で点検
・砂　防：７月１０日、１１日に松川、葛根田川方面の施設を関係自治体等と合同で点検
○北上川ダム統合管理事務所
・四十四田ダム：７月１０日に盛岡市と合同で点検
・御所ダム：７月１１日に地元団体、学校関係者、関係自治体と合同で点検
・湯田ダム：７月１０日に西和賀町と合同で点検
・田瀬ダム：７月１０日に花巻市、遠野市、関係団体等と合同で点検
・胆沢ダム：７月１１日に奥州市と合同で点検

■点検の結果は、７月１８日（金）にお知らせする予定です。

＊なお、台風８号のため、点検の予定が変更になる場合がありますので、下記の問い合わせ先へ、ご確認をお願いいたします。

〈発表記者会：東北専門記者会、岩手県政記者クラブ、花巻記者クラブ、
北上記者クラブ、奥州市政記者クラブ、一関市政記者クラブ〉

問い合わせ先

【河川・砂防】国土交通省岩手河川国道事務所
【河川】　河川管理課長　田中隆俊（たなかたかとし）（直通：019-624-3281）
【砂防】　建設監督官　重茂和志（おもえかずし）（直通：019-624-3166）
【ダム】　国土交通省北上川ダム統合管理事務所(℡:019-643-7971)
管理第一課長　田中　誠（たなか　まこと）（内331）

岩手河川国道事務所　安全利用点検予定箇所一覧表(夏休み前)

No.	河川名	出張所名	点検箇所	予定日時	合同点検者
1	中津川	盛岡出張所	河川公園【富士見橋上流～下の橋】 (盛岡市内丸地先)	7月14日 9:30～	盛岡市(公園みどり課) NPO法人もりおか中津川の会
2	北上川		盛岡水辺プラザ【中津川･北上川合流地点】 (盛岡市大沢川原地先)	7月14日 10:20頃～	盛岡市(公園みどり課)
3	北上川		河川公園【南大橋付近】 (盛岡市東仙北地先)	7月14日 11:00頃～	盛岡市(公園みどり課)
4	北上川		石鳥谷水辺プラザ【大正橋付近】 (石鳥谷町好地地先)	7月14日 14:00～	花巻市(石鳥谷総合支所地域振興課)
5	北上川		紫波水辺プラザ【紫波橋付近】 (紫波町桜町下川原地先)	7月14日 15:00～	紫波町(土木課)
6	北上川	水沢出張所	水沢水辺プラザ【藤橋付近】 (奥州市水沢区姉体地先)	7月11日 9:15～	奥州市(都市計画課)
7	北上川		河川公園【藤橋下流】 (奥州市水沢区鶴城地先)	7月11日 9:50～	奥州市(都市計画課)
8	北上川		河川公園【大曲橋上流】 (奥州市前沢区白山地先)	7月11日 10:30～	奥州市(前沢総合支所地域整備課) 大曲の水辺に夢をつくろう会
9	広瀬川		水辺の楽校【桜木橋上流】 (奥州市江刺区下河原地先)	7月11日 13:30～	奥州市(江刺総合支所地域整備課) 奥州市･江刺北上川水辺の楽校運営協議会
10	北上川		北上水辺プラザ【展勝地付近】 (北上市立花地先)	7月14日 9:30～	北上市(都市計画課)
11	猿ヶ石川		町井水辺プラザ【東和大橋左岸付近】 (花巻市東和町町井地先)	7月14日 10:50～	花巻市(東和総合支所地域振興課)
12	猿ヶ石川		南成島水辺プラザ【毘沙門橋左岸付近】 (花巻市東和町南成島地先)	7月14日 11:30～	花巻市(東和総合支所地域振興課)
13	北上川		花巻水辺プラザ【イギリス海岸付近】 (花巻市下小舟渡地先)	7月14日 13:30～	花巻市(賢治まちづくり課) ドーバーファーム市民の会
14	北上川		河川公園【朝日橋付近】 (花巻市里川口地先)	7月14日 14:00～	花巻市(都市整備課)
15	北上川		花巻南大橋付近 (花巻市東十二丁目地先)	7月14日 14:30～	
16	北上川		低水護岸【珊瑚橋下流右岸】 (北上市川岸地先)	7月14日 15:10～	
17	北上川	一関出張所	川崎水辺プラザ (一関市川崎町薄衣)	7月14日 10:30～11:10	NPO法人北上川サポート協会
18	北上川		川崎防災ステーション船着場 (一関市川崎町薄衣)		
19	北上川		一関遊水地展望台 (一関市舞川)	7月14日 11:30～11:40	
20	磐井川		一関水辺プラザ (一関市狐禅寺)	7月14日 13:30～14:00	一関市(都市計画課)
21	磐井川		磐井川緑地 (一関市青葉一丁目)	7月14日 14:20～14:50	一関市(都市計画課)
22	北上川		平泉水辺プラザ (西磐井郡平泉町平泉)	7月14日 15:10～15:30	平泉町(建設水道課)
23	松川	砂防	西根床固工群【岩手山焼走り国際交流村付近】 (八幡平市平笠地内)	7月10日 9:30～	八幡平市(建設課) 砂防ボランティア岩手県協会
24	松川		松川第1砂防えん堤 (八幡平市松尾寄木地内)	7月10日 10:30～	八幡平市(建設課) 砂防ボランティア岩手県協会
25	葛根田川		葛根田第1砂防えん堤【玄武風柳亭付近】 (雫石町長山地内)	7月11日 9:30～	雫石町(地域整備課) 砂防ボランティア岩手県協会

夏休み前の安全利用点検「盛岡出張所管内」 実施日　7月14日（月）

点検実施日	集合時間	河川名	点検箇所	占用者（立会者）
7月14日	9:30	中津川	河川公園（富士見橋上流→下の橋） （盛岡市内丸地先）	盛岡市 公園みどり課 NPO法人もりおか中津川の会
〃	↓ （10:20′ 頃）	北上川	盛岡水辺プラザ（中津川・北上川合流地点） （盛岡市大沢川原地先）	盛岡市 公園みどり課
〃	↓ （11:00′ 頃）	北上川	河川公園（南大橋付近） （盛岡市東仙北地先）	〃
〃	14:00	北上川	石鳥谷水辺プラザ（大正橋付近） （石鳥谷町好地地先）	花巻市　石鳥谷総合支所
〃	15:00	北上川	紫波水辺プラザ（紫波橋付近） （紫波町桜町下川原地先）	紫波町　土木課

■中津川　河川公園（富士見橋→下の橋）～　盛岡水辺プラザ（中津川・北上川合流点）

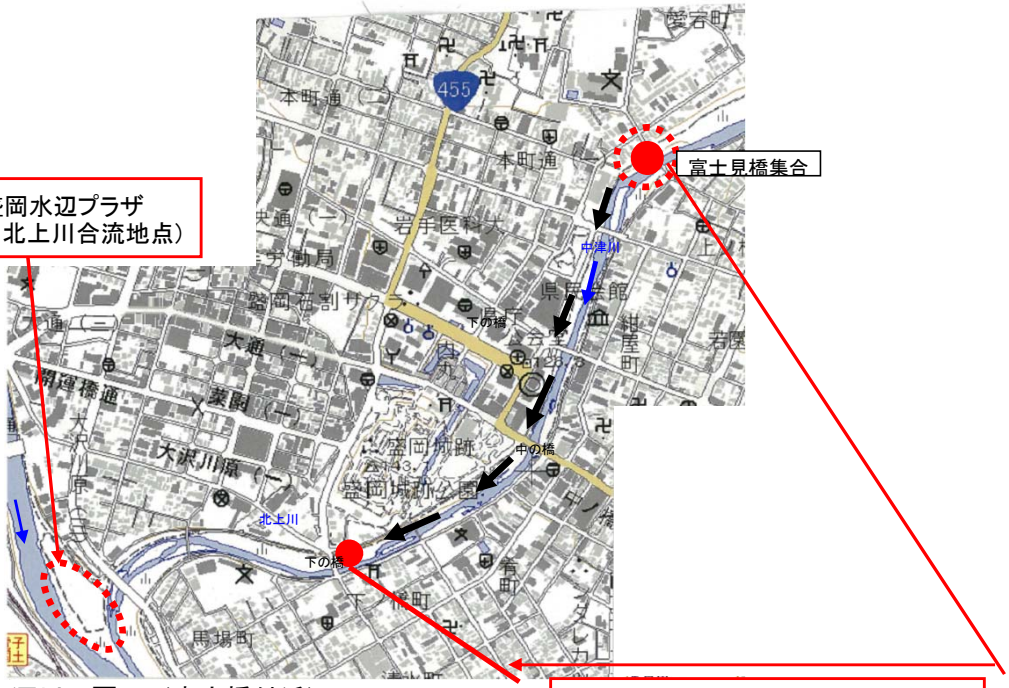

■北上川　河川公園　（南大橋付近）

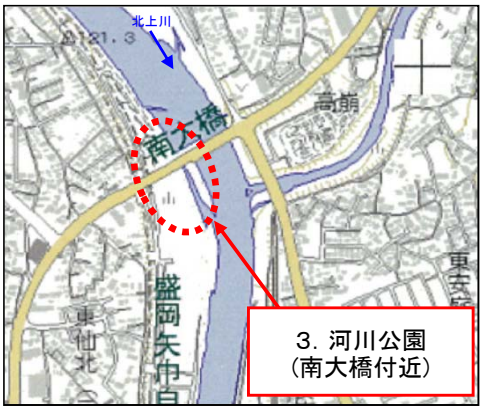

■北上川　運動公園（紫波橋付近）

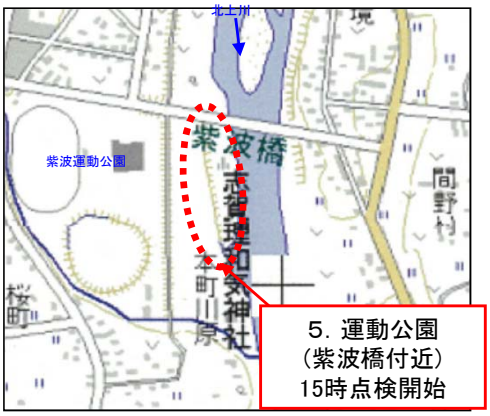

■北上川　石鳥谷水辺プラザ（大正橋付近）



夏休み前の安全利用点検位置図 【水沢出張所管内】　平成26年7月11日(金)

NO.	点検箇所名	時　間	合同点検者
①	水沢水辺プラザ	9:15～9:45	奥州市(都市計画課)
	↓		
②	藤橋下流 河川公園	9:50～10:10	奥州市(都市計画課)
	↓		
③	大曲橋上流 河川公園	10:30～11:00	奥州市(前沢総合支所地域整備課) 大曲の水辺に夢をつくろう会
	↓		
④	江刺北上川 水辺の楽校	13:30～14:10	奥州市(江刺総合支所地域整備課) 奥州市・江刺北上川水辺の楽校運営協議会

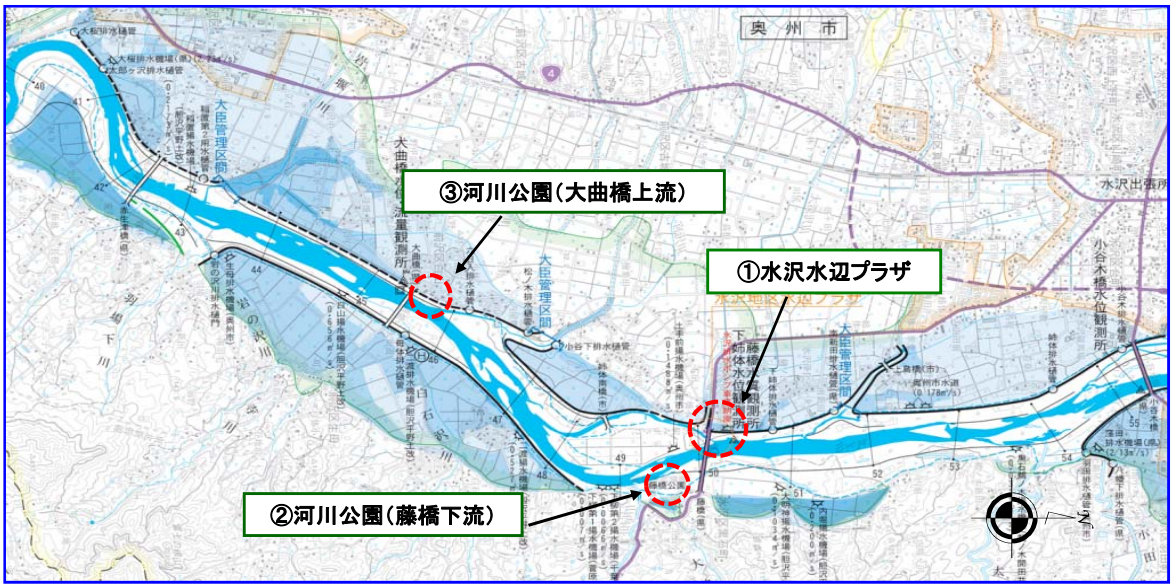

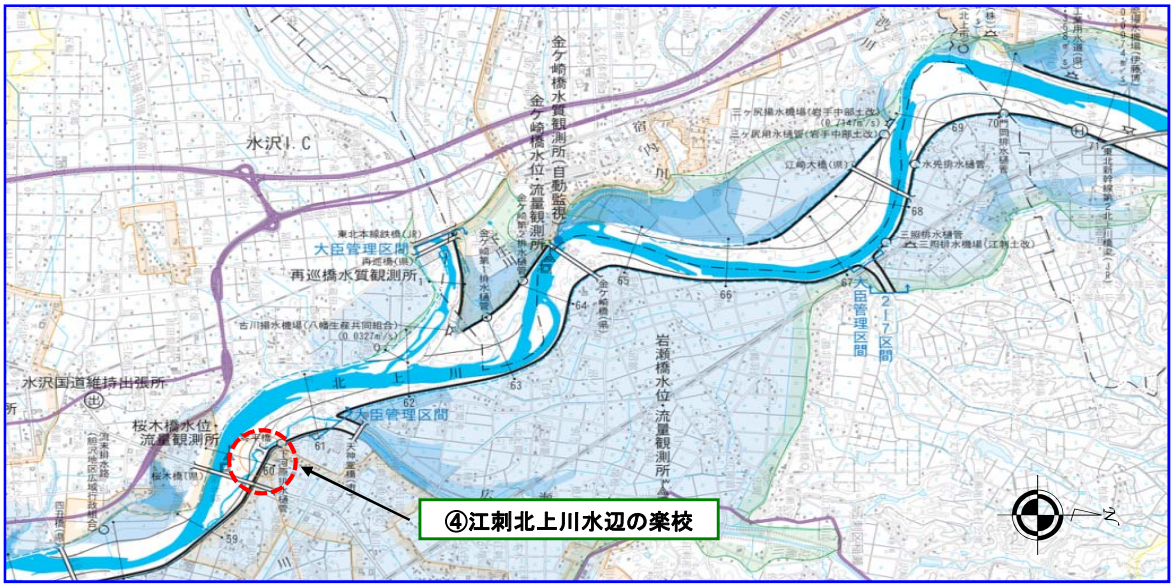

夏休み前の安全利用点検位置図 【水沢出張所管内】　平成26年7月14日（月）

NO.	点検箇所名	時　間	合同点検者
①	北上水辺プラザ	9：30～10：10	北上市（都市計画課）
	↓		
②	町井水辺プラザ	10:50 ～ 11:10	花巻市（東和総合支所地域振興課）
	↓		
③	南成島水辺プラザ	11：30～11：45	花巻市（東和総合支所地域振興課）
	↓		
④	花巻水辺プラザ	13：30～14：00	花巻市（賢治まちづくり課） ドーバーファーム市民の会
	↓		
⑤	朝日橋付近 河川公園	14:00～14：10	花巻市（都市整備課）
	↓		
⑥	船着場 （花巻南大橋付近）	14：30～14：40	
	↓		
⑦	低水護岸 （珊瑚橋下流）	15：10～15：20	



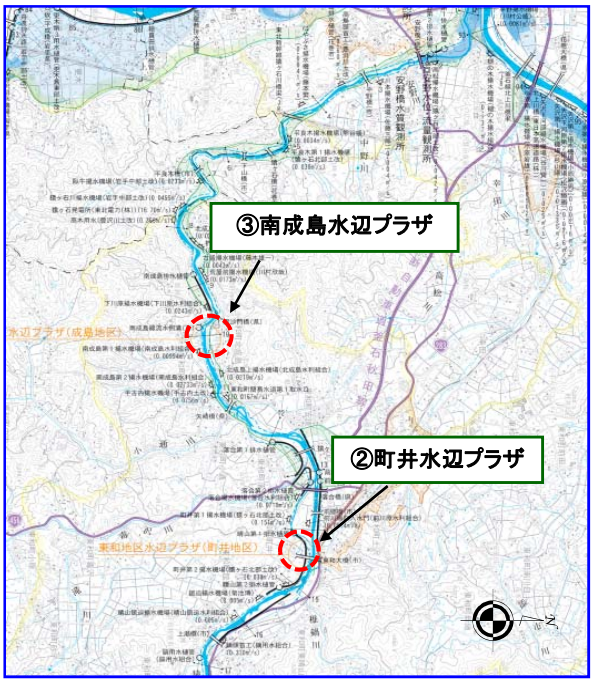

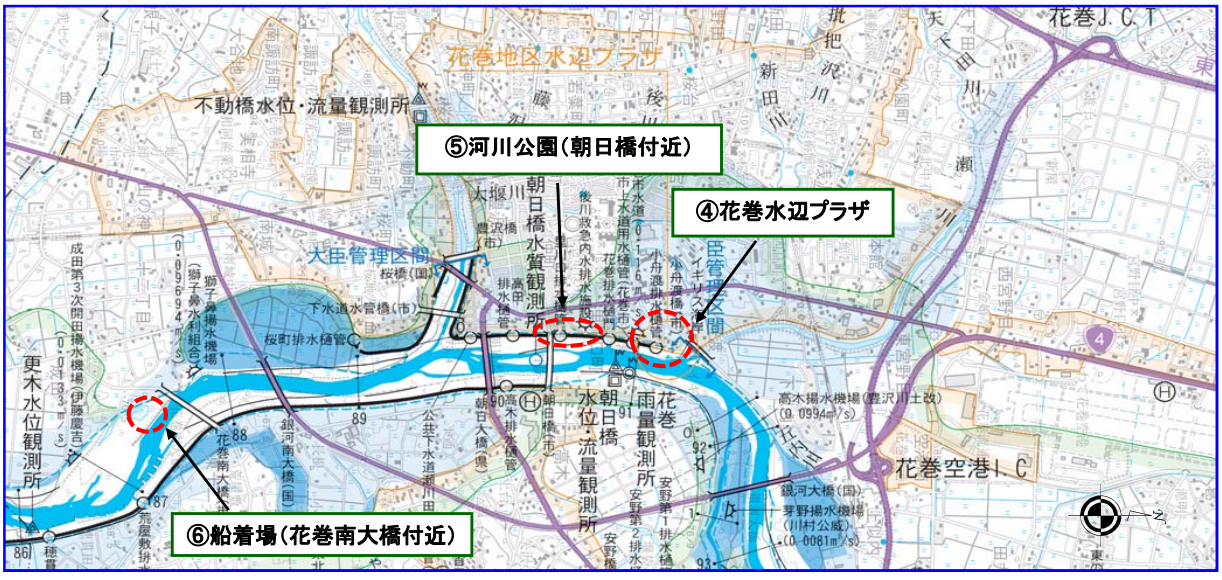

北上川上流（一関出張所管内）安全利用点検　実施日：7月14日（月）

午　前

① ②	川崎水辺プラザ 如来地地区護岸船着場	（一関市川崎町薄衣）	10:30～11:10

移動　20分

③	一関遊水地展望台	（一関市舞川）	11:30～11:40

午　後

④	一関水辺プラザ	（一関市狐禅寺）	13:30～14:00

移動20分

⑤	磐井川緑地	（一関市青葉一丁目）	14:20～14:50

移動　20分

⑥	平泉水辺プラザ	（平泉町平泉）	15:10～15:30

①②…NPO法人北上川サポート協会と合同点検
④⑤…一関市建設部都市計画課公園係と合同点検
⑥…平泉町建設水道課と合同点検

○位置図

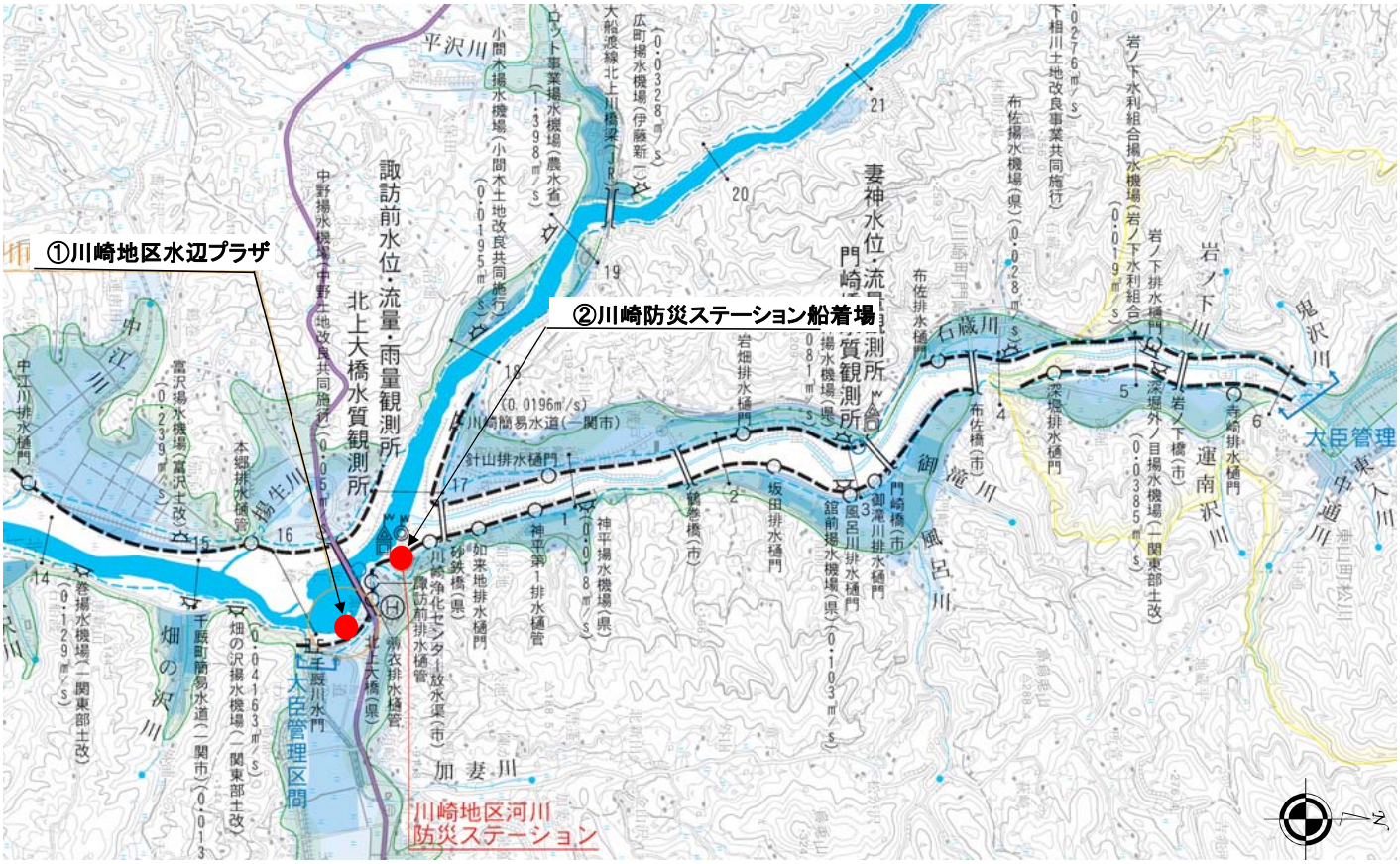

北上川上流（一関出張所管内）安全利用点検　実施日：7月14日（月）



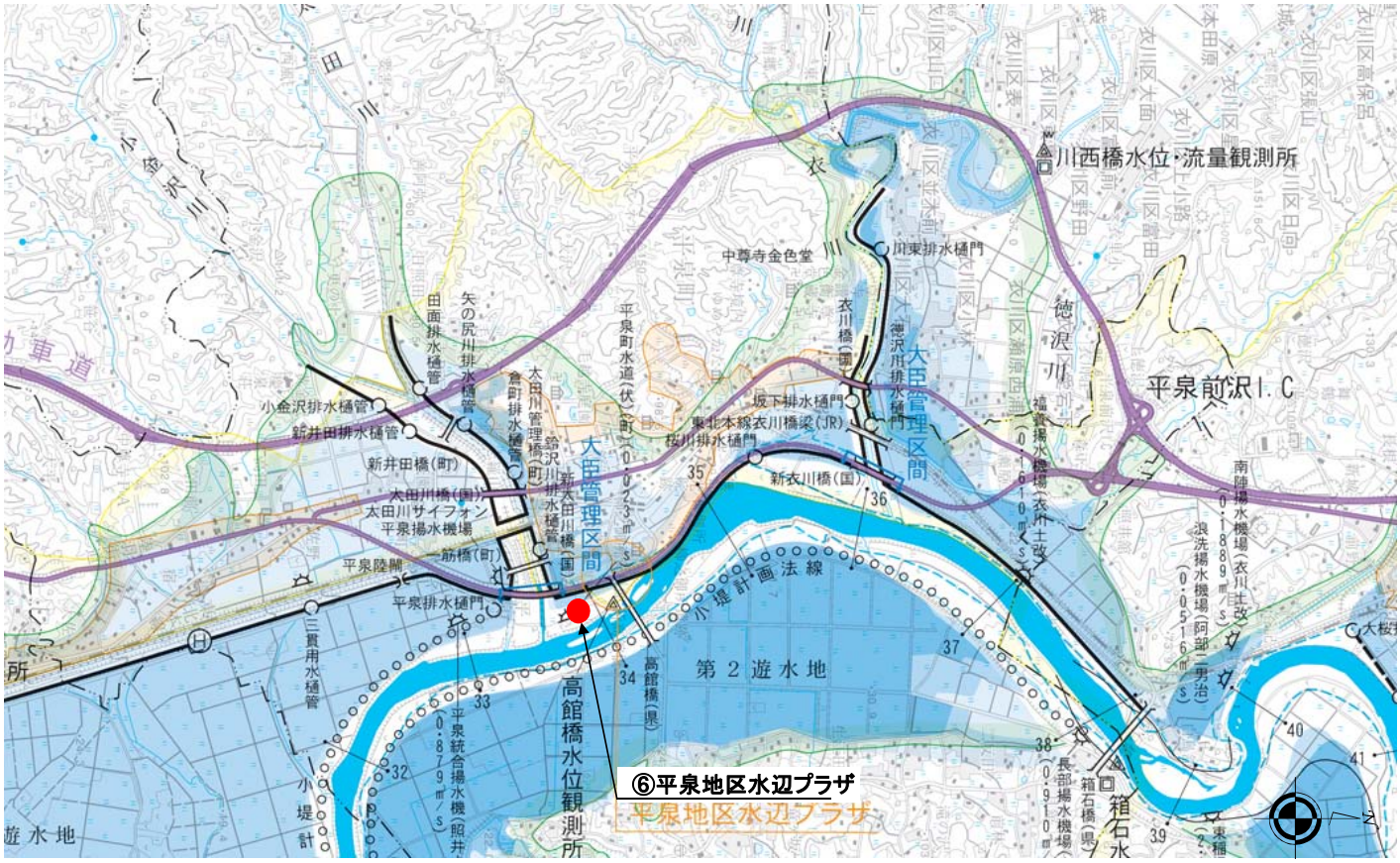

岩手河川国道事務所

砂防施設における夏休み前の安全利用点検ルート図

【7月10日】八幡平市管内
合同点検実施者：八幡平市建設課、砂防ボランティア岩手県協会

No.	点検箇所名	時間
集合	八幡平市平笠 地内 岩手山焼走り国際交流村付近	9:30
①	西根床固工群	9:30～10:30
	↓	
②	松川第1砂防堰堤	10:30～11:30
	解散	11:30

【7月11日】雫石町管内
合同点検実施者：雫石町地域整備課、砂防ボランティア岩手県協会

No.	点検箇所名	時間
集合	雫石町長山 地内 玄武風柳亭付近	9:30
③	葛根田第1砂防堰堤	9:30～10:30
	↓	
	解散	10:30

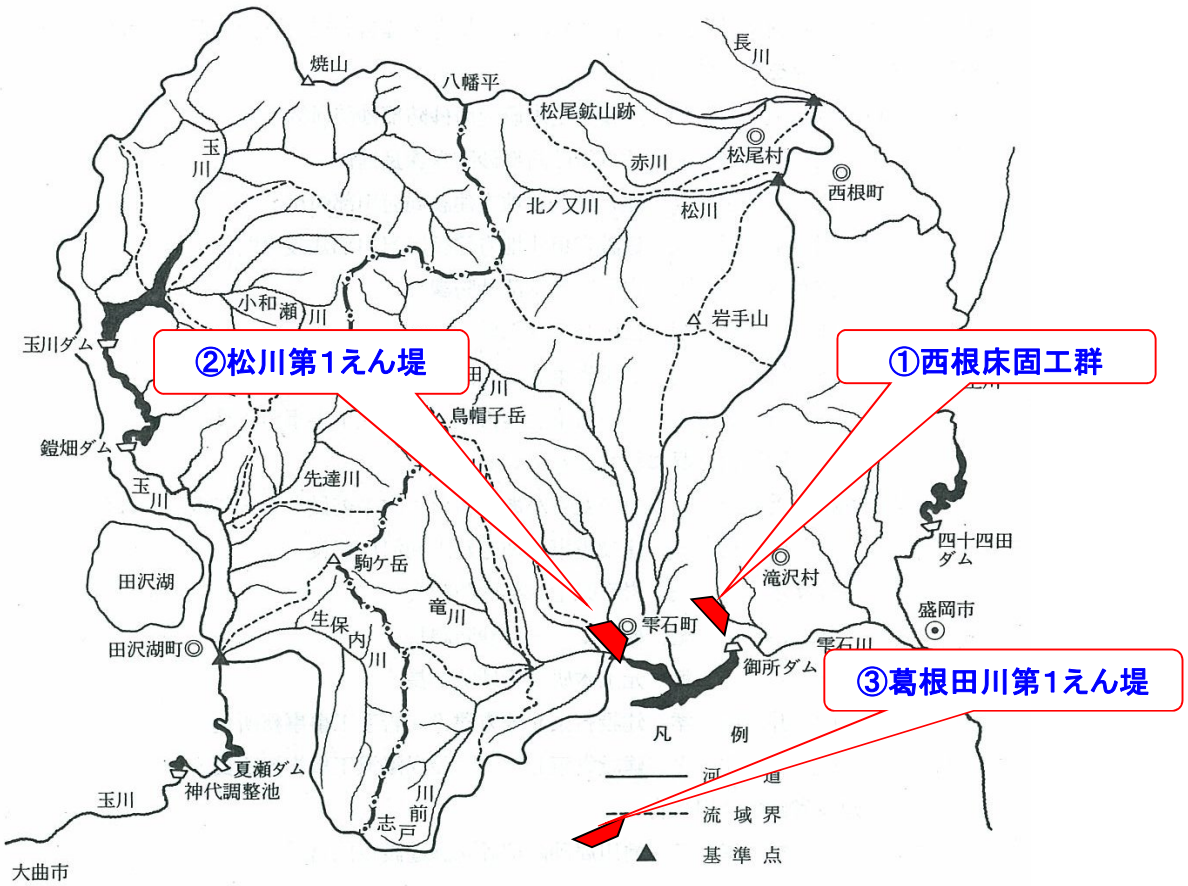

北上川ダム統合管理事務所　安全利用点検予定箇所一覧表（夏休み前）

No.	ダム名	点検箇所	予定日時	合同点検者
1	四十四田ダム	柳平水辺公園地区 （盛岡市玉山区川又字柳平地先）	7月10日 14:00頃～	盛岡市(公園みどり課)
2		松園水辺公園 （盛岡市上田字小鳥沢地先）	7月10日 14:50頃～	
3		四十四田ダムサイト地区 （盛岡市上田字松屋敷地先）	7月10日 15:50頃～	
4	御所ダム	御所ダム管理所構内	7月11日 13:40頃～	盛岡市立繋小中学校 雫石町立安庭小学校 御所湖の清流を守る会 盛岡地方振興局　土木部　道路整備課 盛岡市　都市整備部　公園みどり課 雫石町　地域整備課 御所湖広域公園管理事務所 御所湖広域公園艇庫 北上川流域連携交流会
5		塩ヶ森水辺園地	7月11日 13:55頃～	
6		のりもの広場	7月11日 14:25頃～	
7		町場園地	7月11日 14:55頃～	
8		つなぎ多目的運動場	7月11日 15:20頃～	
9		県営漕艇場（除園地）	7月11日 15:45頃～	
10		南園地	7月11日 16:10頃～	
11	田瀬ダム	向田瀬地区【ヨットハーバー】 （花巻市東和町田瀬地先）	7月10日 13:20頃～	花巻市（スポーツ振興課）
12		柏木平地区【河川公園】 （遠野市宮守町地先）	7月10日 13：55頃～	遠野市宮守総合支所（地域振興課） 柏木平レイクリゾート(株)
13		白土地区【旧あやめ園】 （花巻市東和町田瀬地先）	7月10日 14:40頃～	花巻市東和総合支所（地域振興課）
14		白土地区【親水公園】 （花巻市東和町田瀬地先）	7月10日 15:00頃～	
15		横峰地区【釣り公園】 （花巻市東和町田瀬地先）	7月10日 15:45頃～	
16		横峰地区【オートキャンプ場】 （花巻市東和町田瀬地先）	7月10日 16:15頃～	
17		横峰地区【ふれあいランド】 （花巻市東和町田瀬地先）	7月10日 16:40頃～	
18	湯田ダム	杉名畑地区スポーツ公園	7月10日 14:00頃～	西和賀町　建設課 西和賀町　観光商工課
19		錦秋湖大石公園	7月10日 14:20頃～	
20		廻戸釣り公園	7月10日 14:40頃～	
21		錦秋湖湖畔ステージ	7月10日 15:00頃～	
22		川尻公園（川尻小公園）	7月10日 15:10頃～	
23		焼地台公園	7月10日 15:20頃～	
24		湯本湖畔公園	7月10日 15:40頃～	
25		錦秋湖川尻総合公園	7月10日 16:00頃～	西和賀町　建設課、観光商工課、学務課 西和賀高校
26	胆沢ダム	胆沢ダム管理支所1階及び胆沢ダム堤体天端	7月11日 13:30頃～	奥州市（政策企画課）
27		おろせ広場	7月11日 14:30頃～	

※当日、やむを得ない事情等で進入・確認できない場合は今回の点検から除外します。
※時間は参考であり、状況により変化する可能性があります。

南部片富士湖周辺における夏休み前の安全利用点検ルート図

No.	点検箇所名	時間
	集合　柳平水辺公園地区	13:50
①	柳平水辺公園地区	14:00～14:40
	↓	
	解散	14:40
	↓	
②	松園水辺公園地区	14:50～15:40
	↓	
③	四十四田ダムサイト地区	15:50～16:30

ダム名	合同点検実施者
四十四田ダム	柳平水辺公園地区 盛岡市　都市整備部　公園みどり課

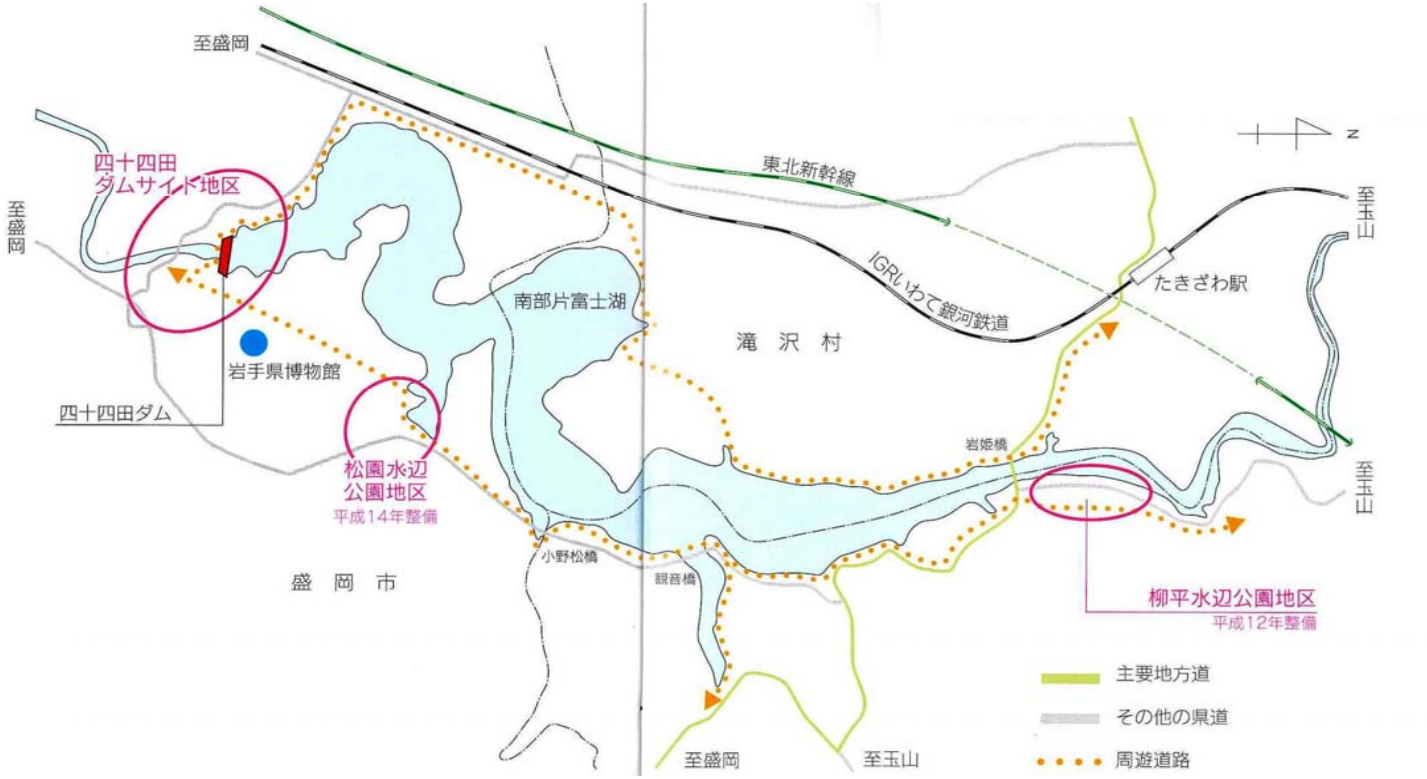

御所湖周辺における夏休み前の安全利用点検ルート図

No.	点検箇所名	時間
	集合　御所ダム	13:30
①	御所ダム管理所構内	13:40～13:50
	↓	
②	塩ヶ森水辺園地	13:55～14:15
	↓	
③	のりもの広場	14:25～14:45
	↓	
④	町場園地	14:55～15:15
	↓	
⑤	つなぎ多目的運動場	15:20～15:40
	↓	
⑥	県営漕艇場（除園地）	15:45～16:05
	↓	
⑦	南園地	16:10～16:30
	↓	
	御所ダム管理庁舎構内	16:40
	解散	17:00

ダム名	合同点検実施者
御所ダム	盛岡市立繋小中学校
	雫石町立安庭小学校
	御所湖の清流を守る会
	盛岡地方振興局　土木部　道路整備課
	盛岡市　都市整備部　公園みどり課
	雫石町　地域整備課
	御所湖広域公園管理事務所
	御所湖広域公園艇庫
	北上川流域連携交流会



夏休み前の安全利用点検行程表（平成26年7月10日）

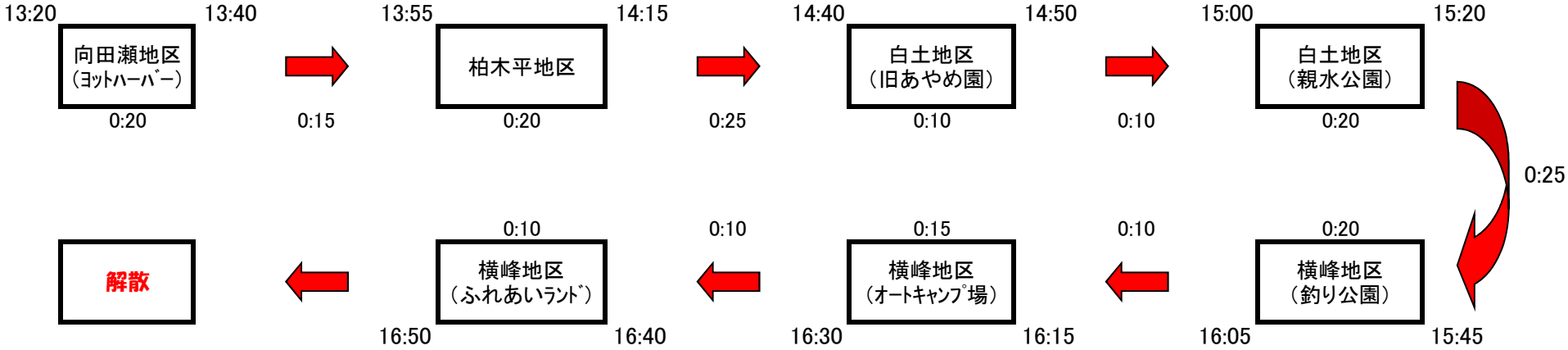



夏休み前の安全利用点検位置図（湯田ダム）

⑦湯本湖岸公園・湯本公園
（トレーニングセンター）

⑥焼地台公園

⑤川尻公園

③廻戸釣り堀公園

④錦秋湖湖畔ステージ

⑧錦秋湖川尻総合公園

①杉名畑地区管理用通路
※待ち合せ場所

②錦秋湖大石公園
（耳取地区）

湯川中継所
湯川雨量・積雪・気温観測所

湯田反射板

本内反射板

送受信所

仙人第一警報所

仙人第二警報所

発電所

菱内警報所

湯田町

北上市

1:100,000 (1km＝2cm)

1000 0 1000 2000 3000 4000m

胆沢ダム周辺における夏休み前の安全利用点検ルート図

No.	点検箇所名	時間	合同点検実施者
集合	胆沢ダム管理支所1階	13:30	
	↓		
①	胆沢ダム管理支所1階 胆沢ダム堤体天端	13:40～14:10	奥州市
	↓		
②	おろせ広場	14:30～15:00	奥州市
	↓		
解散	胆沢ダム管理支所1階	15:20	

