記者発表資料

平成２６年　５月３０日
酒田河川国道事務所

堤防、約100キロを徒歩で点検します

～　出水に備え、堤防の安全性を確認　～

大雨による洪水に備え、堤防が治水上の機能を確保しているかの安全性を確認するため、当事務所が管理する最上川下流及び赤川の延長約１００ｋｍの堤防を、徒歩による目視点検を実施します。

※国土交通省酒田河川国道事務所では、最上川下流及び赤川の総延長74．７kmを管理しています。100kmは今回点検する左右岸の堤防延長です。

【参考】今回の点検延長（左右岸の堤防の延長）

最上川下流	53．8km
赤　　川	49．8km
合　　計	103．6km

■ 点検期間（別紙参照）

６月５日（木）から７月７日（月）【１４日間】

※出水等で実施できなかった分は後日に延期とします。

≪初日の点検実施箇所（詳細は別紙参照）≫

日　時：６月５日（木）１０：００～

区　間：「内川合流点」から「赤川市民ゴルフ場」まで
（赤川左岸14．4kから22．0kまで）

■ 点検方法（別紙参照）

職員及び維持業者４名を１組とし、堤防約５～１０kmを徒歩で目視点検。
（点検参加人数）延べ５６人

■ 点検後の措置

点検により緊急を要する異常箇所が確認された場合は、速やかに必要な対策を講じます。

＜発表記者会＞酒田記者クラブ、鶴岡記者会、エフエム山形、酒田エフエム

お問い合わせ先

酒田河川国道事務所　TEL0234(27)3331
副所長（河川担当）　森　禎一（もり　ていいち）
河川管理課長　細川　和彦（ほそかわ　かずひこ）
酒田出張所長　岩瀬　秀一（いわせ　しゅういち）　TEL0234(22)3604
赤川出張所長　高橋　正寿（たかはし　まさとし）　TEL0235(23)2032
飽海出張所長　古谷　和弘（ふるや　かずひろ）　TEL0234(57)2077

別　紙

点検期間及び点検方法

■点検期間（※行程は、別添「管内図」参照）

点検予定日	班名	区間	開始		終了		備考
6月　5日（木）	赤川 5班	赤川左岸	10:00	赤川市民ゴルフ場（約22.0k）	16:00	内川合流点（約14.4k）	※内川右岸含む
6月16日（月）	赤川 2班	赤川右岸	10:00	王祇橋（約24.0k）	16:00	町谷畑樋管（約13.5k）	
6月18日（水）	赤川 3班	赤川左岸	9:30	六瀬警報所（約8.2k）	16:00	新川橋（約3.0k）	※大山川左右岸含む
6月19日（木）	酒田 1班	最上川右岸	9:15	両羽橋（約5.2k）	－	最上川河口（0.0k）	
		最上川左岸	－	両羽橋（約5.2k）	16:00	最上川河口（0.0k）	
6月20日（金）	飽海 8班	最上川左岸	9:40	東雲橋（約27.6k）	15:00	最上川橋（約21.0k）	
6月23日（月）	赤川 6班	赤川右岸	10:15	赤川頭首工付近（約30.4k）	－	東橋（約29.0k）	
		赤川左岸	－	赤川頭首工付近（約30.4k）	16:00	赤川市民ゴルフ場（約22.0k）	
6月25日（水）	飽海 5班	最上川右岸	9:40	鈴川排水機場（約18.0k）	15:00	第二最上川橋梁（約10.8k）	
6月26日（木）	赤川 1班	赤川右岸	10:00	町谷畑樋管（約13.5k）	16:00	新川橋（約3.0k）	
6月27日（金）	酒田 4班	最上川左岸	9:30	堀野樋門（約15.0k）	15:00	落野目揚水機場（約7.4k）	
6月30日（月）	酒田 3班	京田川左岸	9:15	両羽橋（約5.2k）	－	最上川河口（0.7k）	※京田川右岸含む
		最上川左岸	－	落野目揚水機場（約7.4k）	15:00	両羽橋（約5.2k）	
7月　1日（火）	赤川 4班	赤川左岸	10:00	内川合流点（約14.4k）	16:00	六瀬警報所（約8.2k）	※内川左岸含む
7月　3日（木）	飽海 6班	最上川右岸	9:40	清川橋（約26.2k）	15:00	鈴川排水機場（約18.0k）	
7月　4日（火）	酒田 2班	最上川右岸	9:30	第二最上川橋梁（約10.8k）	15:00	両羽橋（約5.2k）	
7月　7日（月）	飽海 7班	最上川左岸	9:30	最上川橋（約21.0k）	14:30	堀野樋門（約15.0k）	

※開始・終了時間は予定ですので状況により前後いたします。

■点検方法（※図のように4人一組で並びながら、目視による堤防の点検を実施します。）

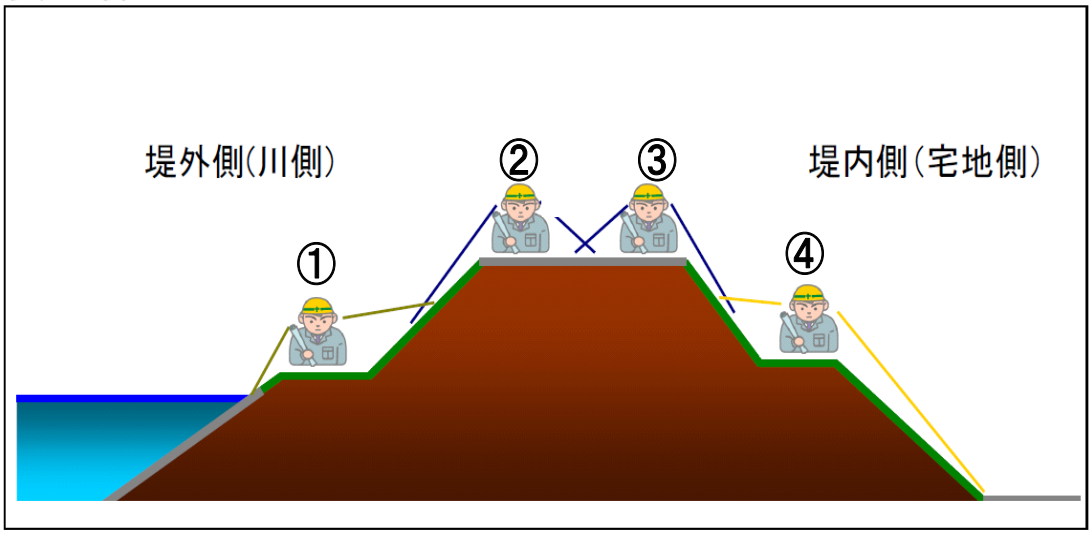

赤 川 出 張 所 管 内 （ １ ／ ２ ）

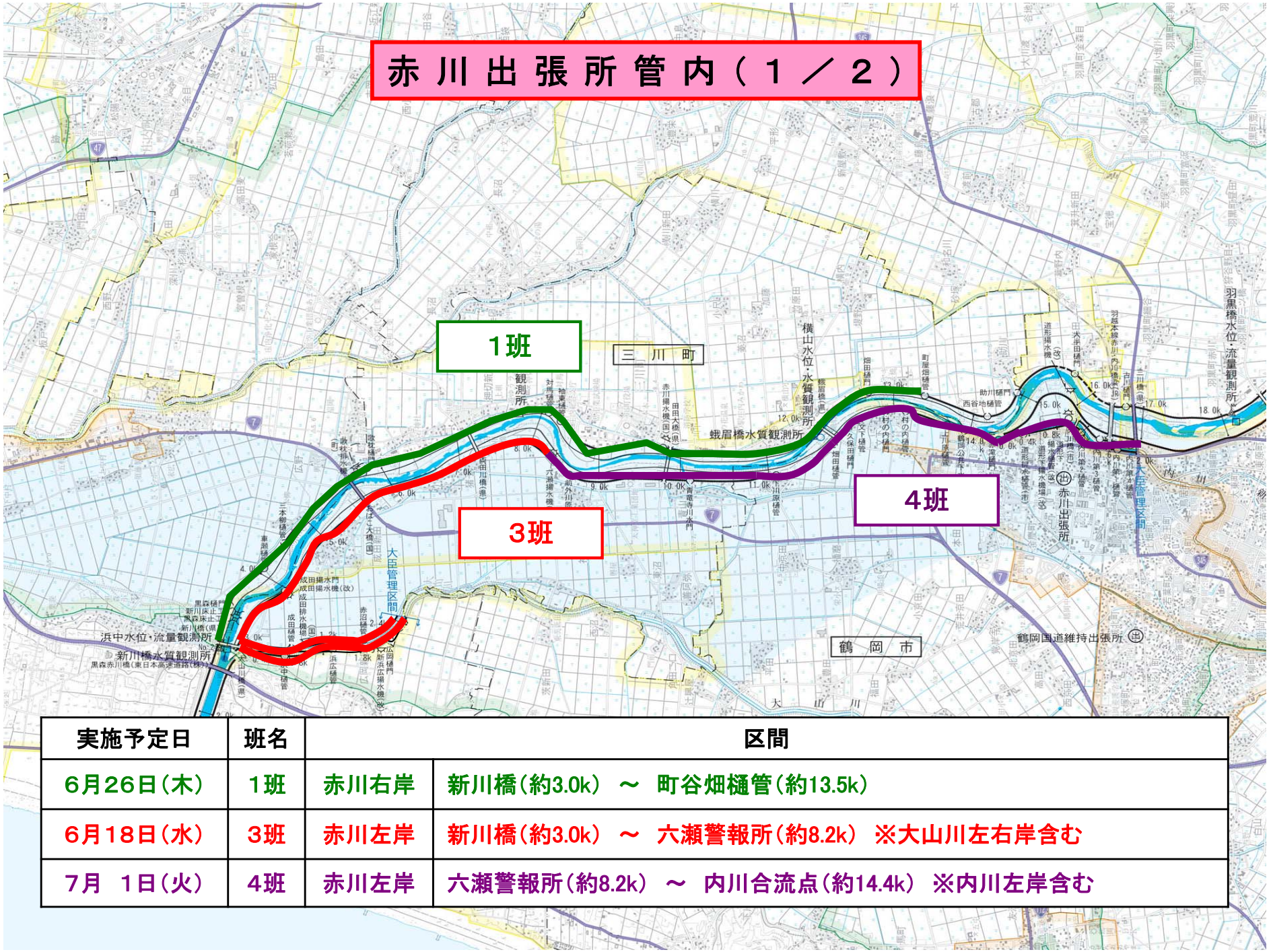

実施予定日	班名	区間	
6月26日（木）	1班	赤川右岸	新川橋（約3.0k） ～ 町谷畑樋管（約13.5k）
6月18日（水）	3班	赤川左岸	新川橋（約3.0k） ～ 六瀬警報所（約8.2k） ※大山川左右岸含む
7月 1日（火）	4班	赤川左岸	六瀬警報所（約8.2k） ～ 内川合流点（約14.4k） ※内川左岸含む

赤 川 出 張 所 管 内 （ ２ ／ ２ ）

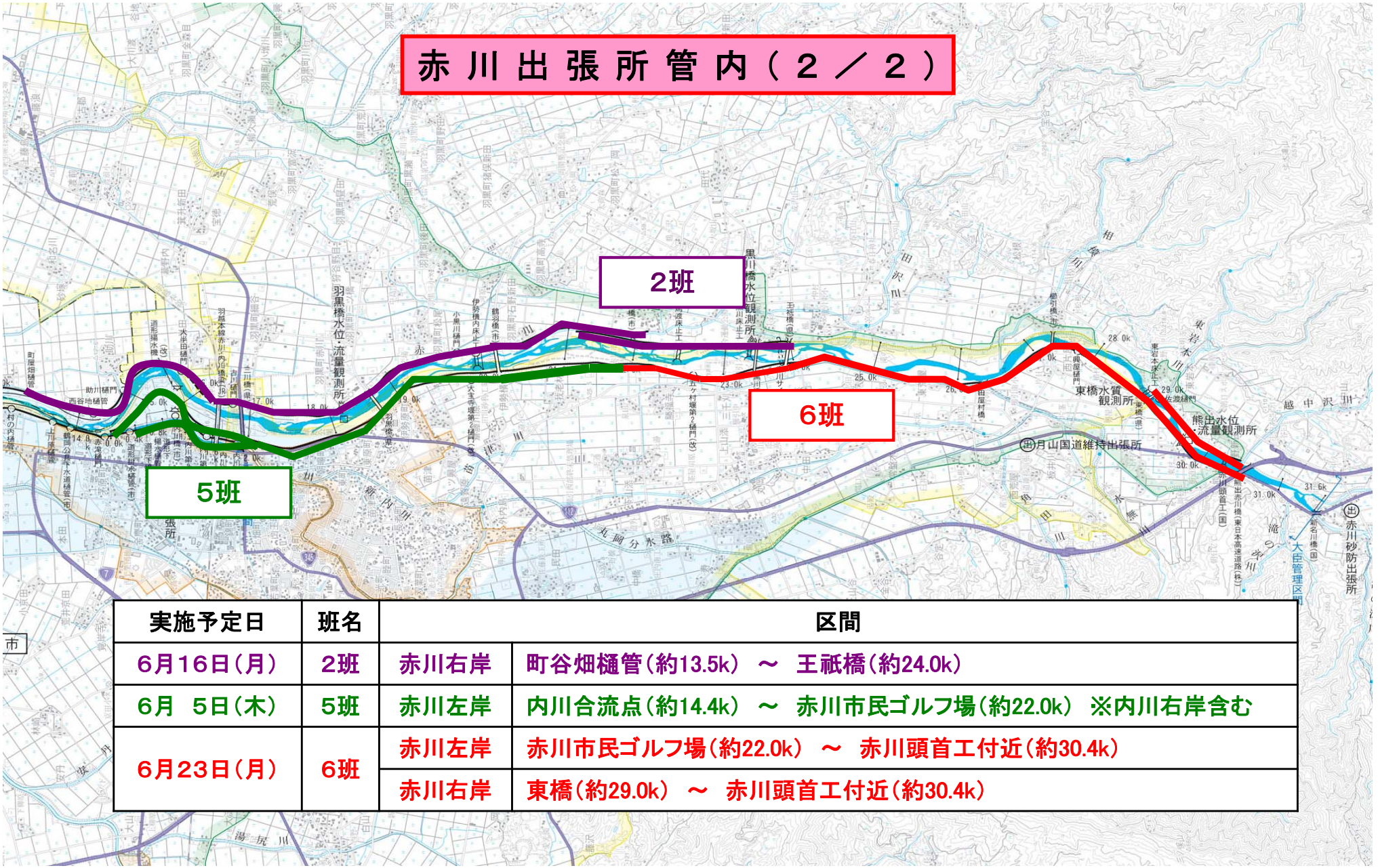

実施予定日	班名	区間	
6月16日（月）	2班	赤川右岸	町谷畑樋管（約13.5k） ～ 王祇橋（約24.0k）
6月　5日（木）	5班	赤川左岸	内川合流点（約14.4k） ～ 赤川市民ゴルフ場（約22.0k） ※内川右岸含む
6月23日（月）	6班	赤川左岸	赤川市民ゴルフ場（約22.0k） ～ 赤川頭首工付近（約30.4k）
		赤川右岸	東橋（約29.0k） ～ 赤川頭首工付近（約30.4k）

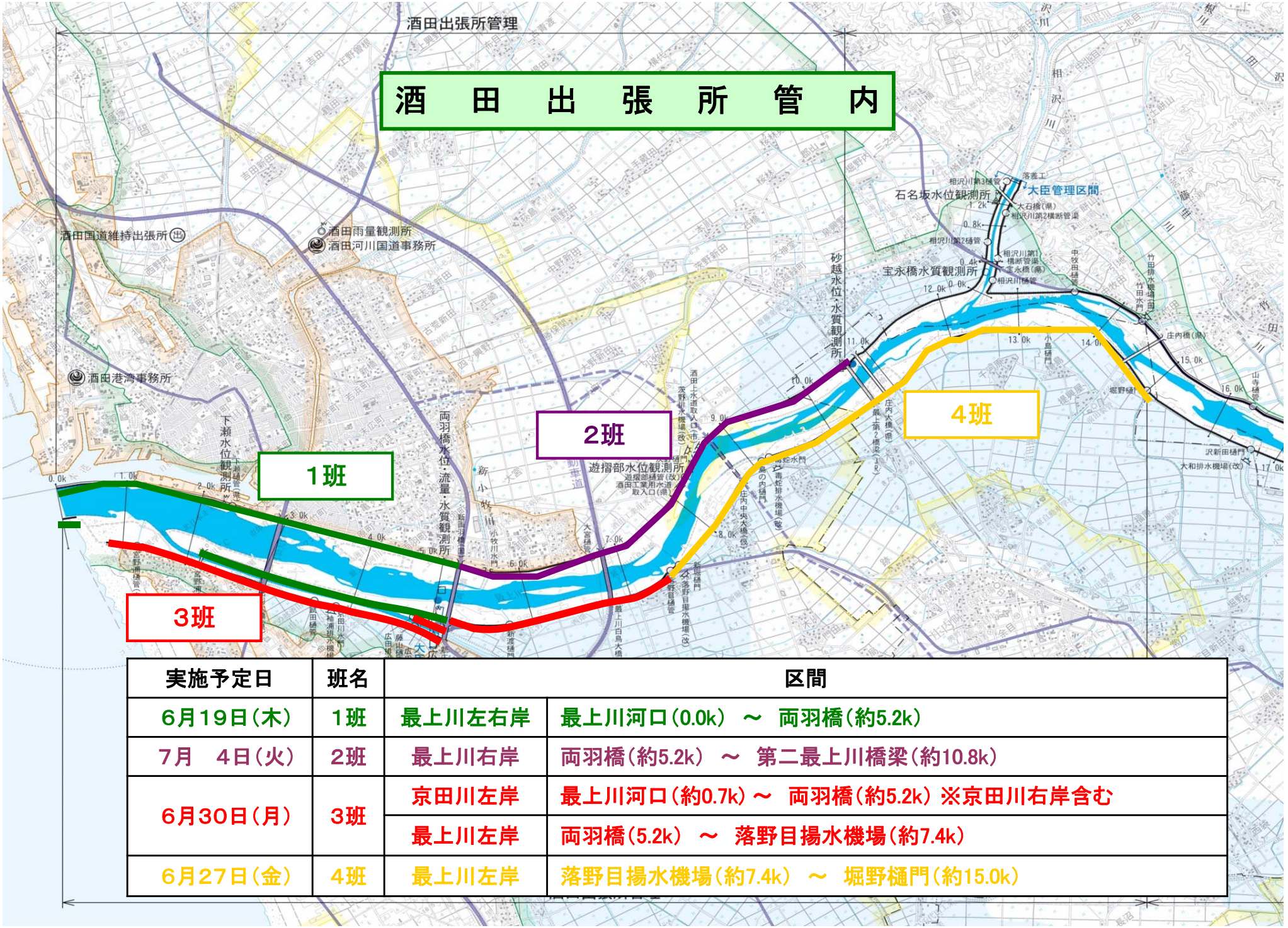

実施予定日	班名	区間	
6月19日(木)	1班	最上川左右岸	最上川河口(0.0k) ～ 両羽橋(約5.2k)
7月　4日(火)	2班	最上川右岸	両羽橋(約5.2k) ～ 第二最上川橋梁(約10.8k)
6月30日(月)	3班	京田川左岸	最上川河口(約0.7k) ～ 両羽橋(約5.2k) ※京田川右岸含む
		最上川左岸	両羽橋(5.2k) ～ 落野目揚水機場(約7.4k)
6月27日(金)	4班	最上川左岸	落野目揚水機場(約7.4k) ～ 堀野樋門(約15.0k)

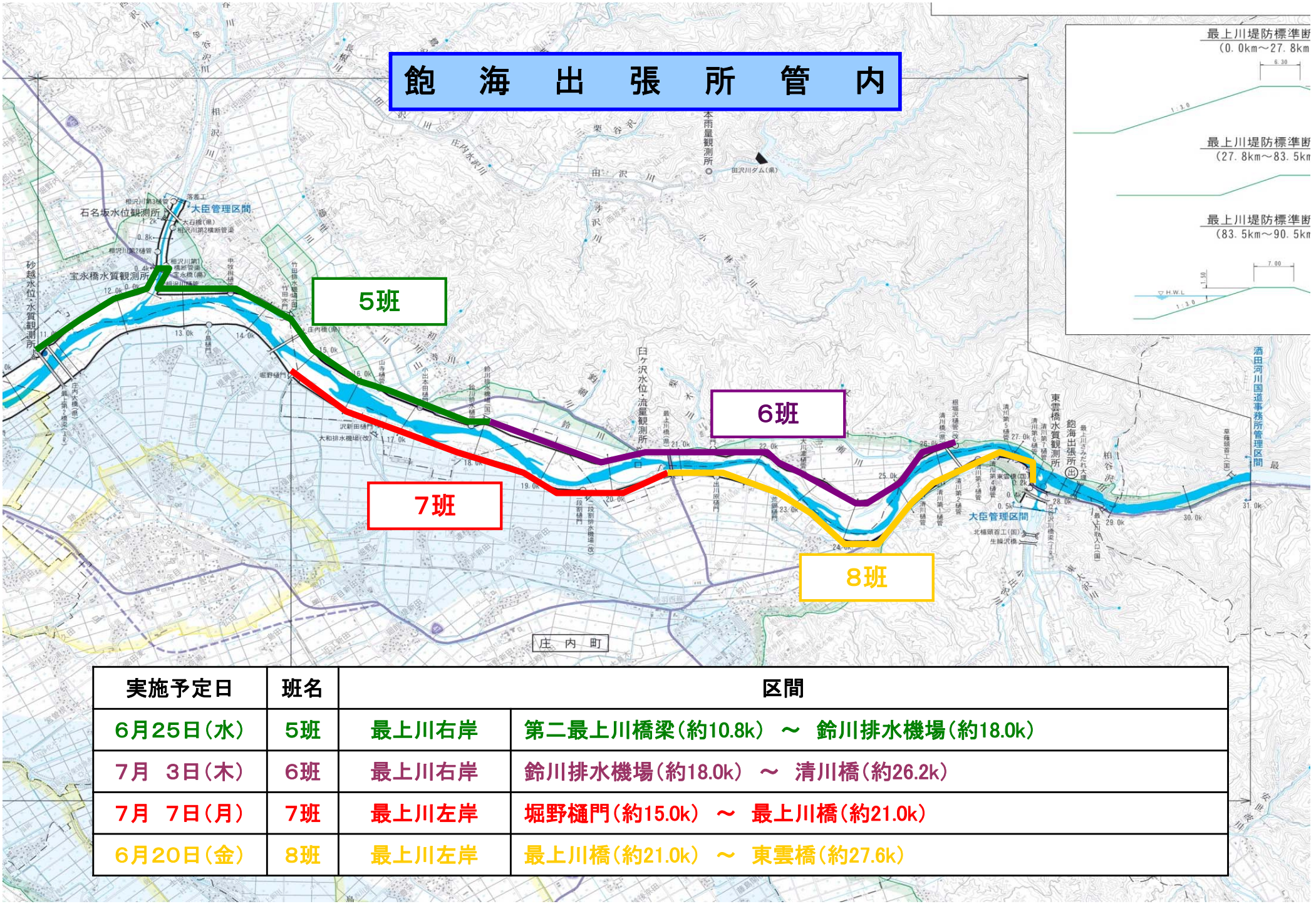

実施予定日	班名	区間	
6月25日(水)	5班	最上川右岸	第二最上川橋梁(約10.8k) ～ 鈴川排水機場(約18.0k)
7月　3日(木)	6班	最上川右岸	鈴川排水機場(約18.0k) ～ 清川橋(約26.2k)
7月　7日(月)	7班	最上川左岸	堀野樋門(約15.0k) ～ 最上川橋(約21.0k)
6月20日(金)	8班	最上川左岸	最上川橋(約21.0k) ～ 東雲橋(約27.6k)