記者発表資料

山形県内東北地方整備局関係

平成２６年度事業概要

平成26年3月28日

国土交通省 東北地方整備局
山形県内の４事務所

記者発表先：山形県政記者クラブ、米沢記者倶楽部、新庄新聞放送記者会
酒田記者クラブ、鶴岡記者会、山形建設業界専門紙

－ 問い合わせ先 －

国土交通省 東北地方整備局

山形河川国道事務所		TEL（023）688－8421（代）
	河川関係 ： 副所長（河川担当）	木村（きむら） 伸一（しんいち）（内線204）
	道路関係 ： 副所長（道路担当）	伊藤（いとう） 啓一（けいいち）（内線205）
	工務第二課長	大泉（おおいずみ） 隆是（たかゆき）（内線411）
酒田河川国道事務所		TEL（0234）27－3331（代）
	河川関係 ： 副所長（河川担当）	阿部（あべ） 富雄（とみお）（内線204）
	道路関係 ： 副所長（道路担当）	今野（こんの） 悟（さとる）（内線205）
新庄河川事務所		TEL（0233）22－0251（代）
	河川関係 ： 副所長（河川担当）	田中（たなか） 和博（かずひろ）（内線204）
	砂防関係 ： 副所長（砂防担当）	齋藤（さいとう） 信哉（しんや）（内線205）
酒田港湾事務所		TEL（0234）33－6311（代）
	副所長（技術担当）	佐藤（さとう） 峰夫（みねお）（内線69－22）

目　　次

１．山形県内平成26年度当初予算のポイント　・・・　１

２．山形県内事業費総括表　・・・・・・・・・・・・・・・・・・　１

３．山形県の主要事業一覧　・・・・・・・・・・・・・・・・・・　２

資料編

１．山形河川国道事務所関係　・・・・・・・・・・・・・・・・　５

２．酒田河川国道事務所関係　・・・・・・・・・・・・・・・・　17

３．新庄河川事務所関係　・・・・・・・・・・・・・・・・・・・　27

４．酒田港湾事務所関係　・・・・・・・・・・・・・・・・・・・　35

※なお、各事業に対する質問は、担当事務所の問い合わせ先へお願いします。

１．山形県内平成２６年度当初予算のポイント

○道路、河川、港湾施設の的確な点検・修繕等の老朽化対策を着実に実施します。

○近年の災害の発生状況を考慮し、砂防堰堤などの予防的な災害対策や緊急輸送道路の強化などを実施します。

○ミッシングリンクの整備や通学路の安全確保など、地域の安全・活性化に資する取り組みを推進します。

２．山形県内事業費総括表

（単位：百万円）

区分	平成26年度 当初予算 （Ａ）	平成25年度 当初予算 （Ｂ）	増減 （Ａ－Ｂ）	倍率 （Ａ／Ｂ）
河川事業	3,159	3,361	△ 202	0.94
道路事業	31,255	29,162	2,093	1.07
砂防事業	4,329	3,685	644	1.17
港湾事業	2,092	2,180	△ 88	0.96
合計	40,835	38,388	2,447	1.06

※本総括表は、県内４事務所（山形河川国道、酒田河川国道、新庄河川、酒田港湾）の各事業費の合計を計上したものです。
※事務所毎の事業費につきましては、５ページ以降の各事務所の事業概要に掲載しております。
※業務取扱費を除く金額（工事関係費）を記載しております。
※維持修繕関係事業費を除く金額を記載しております。

【山形県主要事業一覧】

事業区分	事業名	市町村名	完成・開通目標年度	H26事業費（百万円）	H26進捗状況	H26事業内容	担当事務所
河川	最上川上流（吉野川） 河川改修事業（吉野川地区）	南陽市、東置賜郡高畠町	H29	（1,395）	新規	用地補償	山形河川国道事務所
	最上川上流 大旦川排水機場特定構造物改築事業	村山市	H26	117	完成	旧施設撤去	
	最上川上流 長井地区かわまちづくり	長井市	H26	（106）	完成	管理用階段、坂路	
	最上川上流 須川かわまちづくり	山形市	H30年代	（106）	継続	管理用通路、親水護岸、高水敷整正	
	赤川 河川改修事業（中流部地区）	東田川郡三川町	H30年代	590	継続	河道掘削	酒田河川国道事務所
	赤川 三川町かわまちづくり	東田川郡三川町	H20年代	40	新規	事業計画検討	
	最上川中流消流雪用水導入事業（岩ヶ袋地区）	北村山郡大石田町	H27	208	継続	導水路、着水槽、操作室	新庄河川事務所
河川（砂防）	最上川水系砂防事業 興屋沢砂防堰堤	最上郡戸沢村	H30年代	（2,435）	継続	砂防堰堤	
	最上川水系砂防事業 見附砂防堰堤	西村山郡西川町	H28	（2,435）	継続	砂防堰堤	
	最上川水系砂防事業 ミサガ沢砂防堰堤	最上郡真室川町	H28	（2,435）	継続	砂防堰堤	
	最上川水系砂防事業 濁沢第8砂防堰堤	東田川郡庄内町	H29	（2,435）	継続	砂防堰堤	
	最上川水系砂防事業 肘折山腹工	最上郡大蔵村	H27	（2,435）	継続	斜面対策工	
	最上川水系砂防事業 鍋嶽沢砂防堰堤	最上郡戸沢村	H26	（2,435）	完成	砂防堰堤	
	最上川水系砂防事業 東ノ沢砂防堰堤群	西村山郡西川町	H26	（2,435）	完成	砂防堰堤	
	最上川水系砂防事業 立谷沢川渓流保全工	東田川郡庄内町	H26	（2,435）	完成	砂防堰堤	
	赤川水系砂防事業 東大鳥川砂防堰堤	鶴岡市	H28	（773）	継続	砂防堰堤	
	赤川水系砂防事業 八鉱沢砂防堰堤	鶴岡市	H26	（773）	完成	砂防堰堤	
	月山地区地すべり対策事業	西村山郡西川町、鶴岡市	H30年代	949	継続	集水井工	
	豊牧地区地すべり対策事業	最上郡大蔵村	H26	172	完成	集水井工	

※ 事業費の（ ）の金額は、当該河川・山系・水系全体の事業費

事業区分	事業名	市町村名	完成・開通目標年度	H26事業費（百万円）	H26進捗状況	H26事業内容	担当事務所
道路	東北中央自動車道 福島～米沢	米沢市	H29全線	4,570	継続	調査設計、改良・トンネル・舗装工事	山形河川国道事務所
	東北中央自動車道 米沢～米沢北	米沢市	H29全線	3,900	継続	調査設計、用地補償、改良・橋梁工事	
	東北中央自動車道 東根～尾花沢	東根市～尾花沢市	H29部分	7,800	継続	調査設計、用地補償、改良・橋梁・トンネル工事	
	国道13号 泉田道路	新庄市	－	830	継続	調査設計、用地補償、改良工事	
	国道１３号 大野目交差点改良	山形市	H26	304	開通	全線4車線開通 改良・舗装工事	
	国道112号 山形112号交差点改良等 （元木一丁目交差点改良）	山形市	―	75	継続	調査設計、用地補償	
	国道113号 山形113号交差点改良等 （梨郷歩道整備）	南陽市	H26	66	完成	歩道整備　延長0.9km 改良舗装工事	
	国道113号 山形113号交差点改良等 （南陽歩道整備）	南陽市	―	45	新規	調査設計	
	国道112号 山形112号電線共同溝 （飯田西地区）	山形市	H26	100	完成	本体工事、路面復旧工事	
	日本海沿岸東北自動車道 酒田みなと～遊佐	酒田市～飽海郡遊佐町	－	2,300	継続	調査設計、用地補償、改良・橋梁工事	酒田河川国道事務所
	国道7号 朝日温海道路	鶴岡市	－	250	継続	調査設計	
	国道7号 遊佐象潟道路	飽海郡遊佐町	－	250	継続	調査設計	
	国道47号 余目酒田道路	東田川郡庄内町～酒田市	H27部分 H29全線	3,710	継続	調査設計、用地補償、改良・橋梁・舗装工事	
港湾	酒田港 外港地区 国際物流ターミナル整備事業	酒田市	H31	1,076	継続	防波堤上部工、消波工	酒田港湾事務所

※ 事業費の（ ）の金額は、当該河川・山系・水系全体の事業費

資　　料　　編

平 成 ２ ６ 年 度

山形河川国道事務所事業概要

平成26年3月28日

国土交通省 東北地方整備局
山 形 河 川 国 道 事 務 所

問い合わせ先

国土交通省東北地方整備局 山形河川国道事務所

河川関係：副所長(河川担当) 木村(きむら)　伸一(しんいち)（内線２０４）
道路関係：副所長(道路担当) 伊藤(いとう)　啓一(けいいち)（内線２０５）
工 務 第 二 課 長　大泉(おおいずみ)　隆是(たかゆき)（内線４１１）

〒990－9580　山形市成沢西四丁目3番55号
TEL(023)688－8421(代)

１．平成２６年度の予算概要

（百万円）

区分	平成26年度 当初予算 （Ａ）	平成25年度 当初予算 （Ｂ）	増減 （Ａ－Ｂ）	倍率 （Ａ／Ｂ）
河川事業	１，６２３	１，７４１	△１１８	０．９３
道路事業	２３，７４１	２２，４６５	１，２７６	１．０６
合計	２５，３６４	２４，２０６	１，１５８	１．０５

※業務取扱費を除く金額（工事関係費）を記載しております。
※維持修繕関係事業費を除く金額を記載しております。

２．平成２６年度の全体概要

○　山形河川国道事務所では、一級河川最上川及び一般国道５路線の整備や管理を通じて、県内の産業振興に欠かせない交通基盤の構築、県民生活の安全・安心の確保に取り組みます。

○　平成２６年度の総工事関係費（業務取扱費は除く）は、約２５４億円で、うち河川事業の工事関係費は約１６億円、道路事業の工事関係費は約２３７億円です。

○　河川事業では、安全で安心できる地域づくりのため、次の事業等を推進します。

・最上川上流　河川改修事業（吉野川地区）　（南陽市）　【新規】
・最上川上流　大旦川排水機場特定構造物改築事業　（村山市）　【完成】
・最上川上流　須川かわまちづくり　（山形市）　【継続】

○　道路事業では、安全で円滑な交通を確保するため、次の事業等を推進します。

・東北中央自動車道　福島～米沢　（福島県福島市～米沢市）　【継続】
・東北中央自動車道　東根～尾花沢　（東根市～尾花沢市）　【継続】
・国道13号　泉田道路　（新庄市）　【継続】
・国道47号　高屋道路　（最上郡戸沢村）　【継続】
・国道13号　大野目交差点改良　（山形市）　【開通】
・国道112号　霞城改良　（山形市）　【継続】
・国道112号　山形112号交差点改良等（元木一丁目交差点改良）（山形市）【継続】
・国道113号　山形113号交差点改良等（南陽歩道整備）（南陽市）　【新規】

3. 主要事業箇所別調書

山形河川国道事務所における事業一覧

※業務取扱費を除く金額（工事関係費）を記載。

事業区分	事業名 （市町村名）	H26工事関係費（百万円）	H26進捗状況	完成・開通目標年度	H26事業内容	資料
【河川】	最上川上流 長島地区築堤事業（村山市）	108	新規	H29	用地補償	
	最上川上流 皿沼地区質的整備事業（寒河江市）	214	継続	H27	浸透対策	
	最上川上流（須川） 河川改修事業（飯塚地区）（山形市）	153	継続	H28	附帯工事（上部工製作･架設）	
	最上川上流（置賜白川） 置賜白川右岸築堤事業（長井市）	712	完成	H26	樋管、築堤	
	最上川上流（吉野川） 河川改修事業（吉野川地区）（南陽市）	208	新規	H29	用地補償	P10
	最上川上流 大旦川排水機場特定構造物改築事業（村山市）	117	完成	H26	旧排水機場施設撤去	P11
	最上川上流 須川かわまちづくり（山形市）	100	継続	H30年代	管理用通路、親水護岸、高水敷整正	P10
	最上川上流 長井地区かわまちづくり（長井市）	6	完成	H26	管理用階段、坂路	
【道路】	東北中央自動車道 福島～米沢（福島市（福島県）～米沢市）	4,570	継続	H29全線	調査設計、トンネル工事、改良･舗装工事	P12
	東北中央自動車道 米沢～米沢北（米沢市）	3,900	継続	H29全線	調査設計、用地補償、改良･橋梁工事	
	東北中央自動車道 東根～尾花沢（東根市～尾花沢市）	7,800	継続	H29部分	調査設計、用地補償、改良･橋梁工事、トンネル工事	P12
	国道13号 尾花沢新庄道路（尾花沢市～新庄市）	529	継続	H27全線	調査設計、橋梁工事、改良･舗装工事	
	国道13号 泉田道路（新庄市）	830	継続	―	調査設計、用地補償、改良工事	P13
	国道47号 新庄古口道路（新庄市～最上郡戸沢村）	1,881	継続	H27部分	調査設計、用地補償、改良工事、橋梁工事	
	国道47号 高屋道路（最上郡戸沢村）	465	継続	―	調査設計、用地補償、改良工事、トンネル工事	P13
	国道113号 梨郷道路（長井市～南陽市）	364	継続	―	調査設計、用地補償、改良工事	
	国道13号 大野目交差点改良（山形市）	304	開通	H26全線	調査設計、改良･舗装工事	P14
	国道112号 霞城改良（山形市）	1,191	継続	―	調査設計、用地補償、改良工事、橋梁工事	P15

次ページへ続く

前ページからの続き

※業務取扱費を除く金額（工事関係費）を記載。

事業区分	事業名 （市町村名）	H26工事関係費（百万円）	H26進捗状況	完成・開通目標年度	H26事業内容	資料
【道路】	国道13号 山形13号交差点改良等（糠野目歩道整備）（東置賜郡高畠町）	60	継続	―	調査設計、用地補償	
	国道13号 山形13号交差点改良等（椚塚歩道整備）（南陽市）	120	継続	―	調査設計、用地補償、改良工事	
	国道13号 山形13号交差点改良等（南成沢交差点改良）（山形市）	99	継続	―	改良・舗装工事	
	国道13号 山形13号交差点改良等（舟形歩道整備）（最上郡舟形町）	45	新規	―	調査設計	
	国道13号 山形13号交差点改良等（五日町事故対策）（新庄市）	30	完成	H26	改良・舗装工事	
	国道13号 山形13号交差点改良等（泉田交差点改良）（新庄市）	60	完成	H26	改良・舗装工事	
	国道47号 山形47号交差点改良等（豊田交差点改良）（最上郡最上町）	27	継続	―	調査設計、用地補償	
	国道47号 山形47号交差点改良等（若宮歩道整備）（最上郡最上町）	45	新規	―	調査設計	
	国道48号 山形48号交差点改良等（新田歩道整備）（東根市）	90	継続	―	調査設計、用地補償	
	国道112号 山形112号交差点改良等（桜田東歩道整備）（山形市）	90	継続	―	調査設計、用地補償	
	国道112号 山形112号交差点改良等（元木一丁目交差点改良）（山形市）	75	継続	―	調査設計、用地補償	P15
	国道112号 山形112号交差点改良等（下条歩道整備）（山形市）	210	継続	―	用地補償	
	国道112号 山形112号交差点改良等（白岩歩道整備）（寒河江市）	165	完成	H26	改良・舗装工事	
	国道113号 山形113号交差点改良等（小国歩道整備）（小国町）	45	新規	―	調査設計	
	国道113号 山形113号交差点改良等（飯豊歩道整備）（西置賜郡飯豊町）	45	新規	―	調査設計	
	国道113号 山形113号交差点改良等（梨郷歩道整備）（南陽市）	66	完成	H26	改良・舗装工事	
	国道113号 山形113号交差点改良等（南陽歩道整備）（南陽市）	45	新規	―	調査設計	P16
	国道112号 山形112号電線共同溝（飯田西地区）（山形市）	100	完成	H26	本体工事、路面復旧工事	

４．主要事業位置図

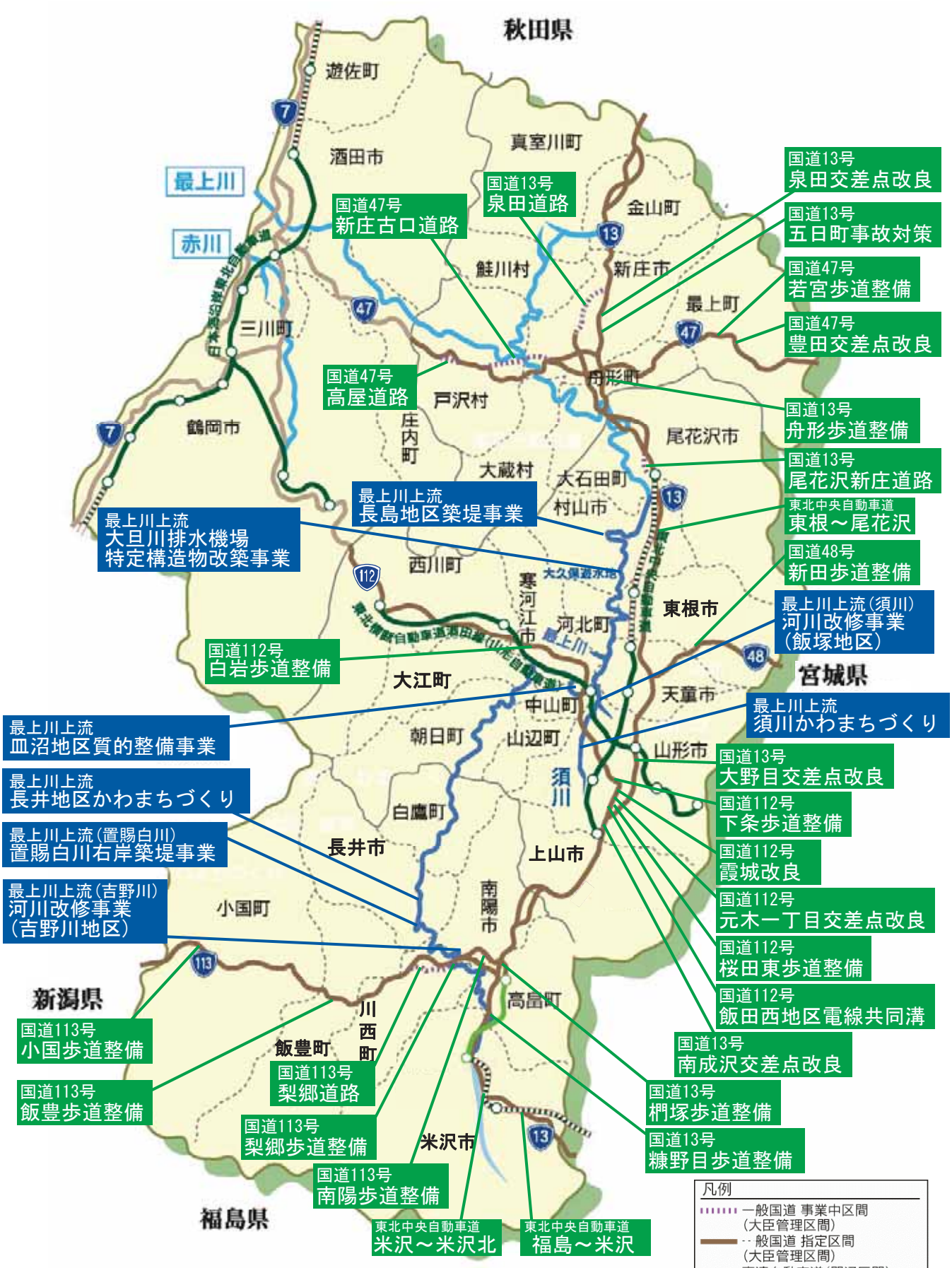

※事業名は、主要事業箇所別調書を参照

最上川(もがみがわ)上流(吉野川(よしのがわ)) 河川改修事業(吉野川(よしのがわ)地区)

H26：208百万円
完成予定：H29

新規	山形県南陽市(なんようし)	河川	直轄

平成25年7月出水を受けて、被災した吉野川上流部（県管理区間）の災害復旧事業等と整合を図り、一連区間の治水効果発現をめざし、上下流一体となった改修を行うため直轄管理区間においても家屋浸水被害防止対策として河道掘削を行います。
平成26年度は掘削土受入地の用地補償を実施します。



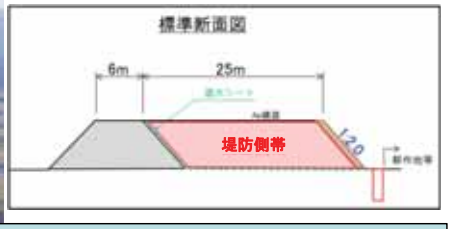

出水状況（H25.7）







最上川(もがみがわ)上流　須川(すかわ)かわまちづくり

H26：100百万円
完成予定：H30年代

継続	山形県山形市(やまがたし)	河川	直轄

須川地区は、地域交流と健康増進として活用されてきており、「かわを活かした地域づくり」の場として、広がりをみせている。今後、須川の自然環境、沿川の歴史や文化について、人々が　賑わうことを目的とした「かわまちづくり」を推進し地域活性化に寄与する計画が策定されている。一方、河川管理上の課題として安全に利用できる河岸や低水護岸が無いこと、水際の管理用通路の不足等が挙げられます。このため、本事業では山形市の振興計画に活用でき、かつ安全・安心な河川管理に資する施設整備を行います。平成26年度は管理用通路、親水護岸、高水敷整正の整備を実施します。



堤防階段イメージ

低水護岸（船着場）イメージ

管理用通路イメージ

凡例
H25年度
H26年度
H27年度



最上川上流　大旦川排水機場特定構造物改築事業

H26：117百万円

完成予定：H26

完成	山形県村山市	河川	直轄

【事業の概要】

大旦川排水機場は、設置から41年が経過し、老朽化に起因する運転停止障害が発生している状況であることから、改築を実施します。

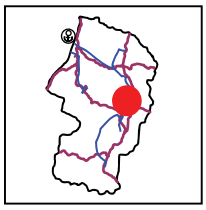





【整備効果】

排水機場の改築により洪水時の安定した稼働を行うことができ、大旦川流域の浸水被害を軽減します。

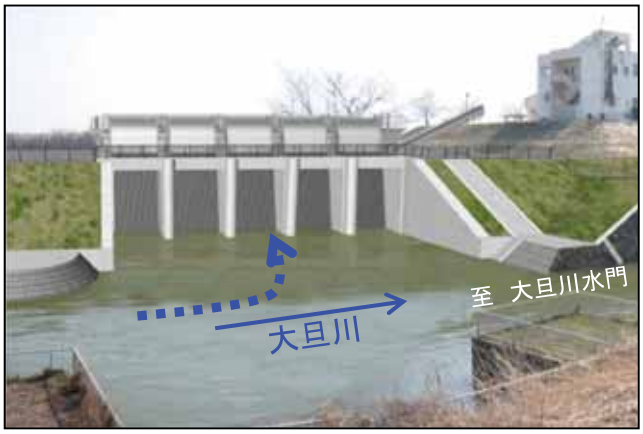

▲完成イメージ（呑口部）



▲H14.7月洪水時の大旦川流域浸水状況

【平成26年度の事業内容】

排水機場の旧施設撤去を実施し、当該地区の事業を完成させます。

東北中央自動車道　福島～米沢

H26：4,570百万円

開通予定：H29

継続	福島県福島市～山形県米沢市	道路	直轄

東北中央自動車道は、福島県相馬市から秋田県横手市間に計画されている延長約270kmの高速自動車国道です。
福島～米沢間は、東北中央自動車道の一部を構成し、国道13号の事前通行規制区間や豪雪災害による道路寸断に対する代替性を確保することを目的とした、高規格幹線道路ネットワークを形成する自動車専用道路です。

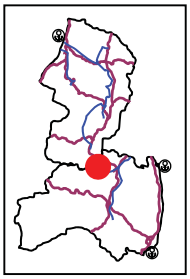

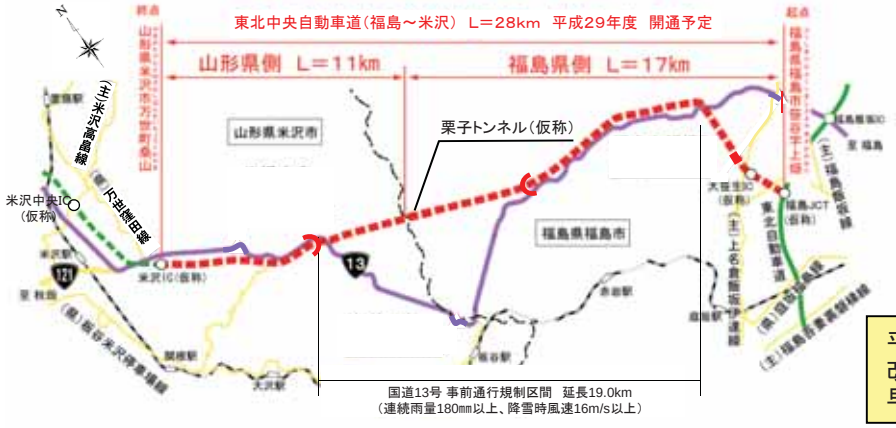



▲国道13号　H14.7.11　土砂崩落
（事前通行規制実施中に被災）

平成26年度予算の充当により、トンネル工事、改良工事を推進するほか、舗装工事に着手し、早期開通に向けて着実な事業進捗を図ります。

東北中央自動車道　東根～尾花沢

H26：7,800百万円

開通予定：H29部分

継続	山形県東根市～尾花沢市	道路	直轄

東北中央自動車道は、福島県相馬市から秋田県横手市間に計画されている延長約270kmの高速自動車国道です。
東根～尾花沢間は、東北中央自動車道の一部を構成し、高規格幹線道路ネットワークを形成するとともに、産業、経済、文化の広域的な交流・連携の促進はもとより、緊急時における代替および迂回等のネットワーク機能の強化を目的とする道路です。

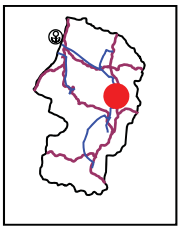





▲国道13号尾花沢市内の交通障害状況
（スタック車両発生による）

平成26年度予算の充当により、改良工事、橋梁工事を推進するほか、トンネル工事に着手し、早期開通に向けて着実な事業進捗を図ります。

国道13号　泉田道路

H26：830百万円

開通予定：ー

継続	山形県新庄市	道路	直轄

国道13号　泉田道路は、新庄市内の交通混雑緩和、救急医療施設への速達性を目的とした道路です。
また、新庄北道路と接続することで、高規格幹線道路ネットワークを形成するとともに、産業、経済、文化の広域的な交流・連携の促進はもとより、緊急時における代替及び迂回等のネットワーク機能の強化が図られます。

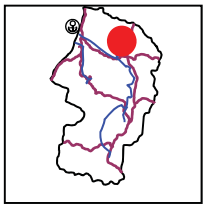





▲国道13号新庄市内の交通混雑状況

平成26年度予算の充当により、改良工事に着手し、早期開通に向けて着実な事業進捗を図ります。

国道47号　高屋道路

H26：465百万円

開通予定：ー

継続	山形県最上郡戸沢村	道路	直轄

国道47号　高屋道路は、新庄酒田道路の一部を構成し、国道47号の戸沢村内の落石危険箇所や冠水区間の回避を目的とする道路です。

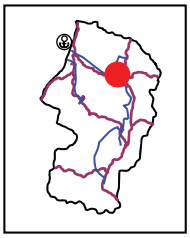

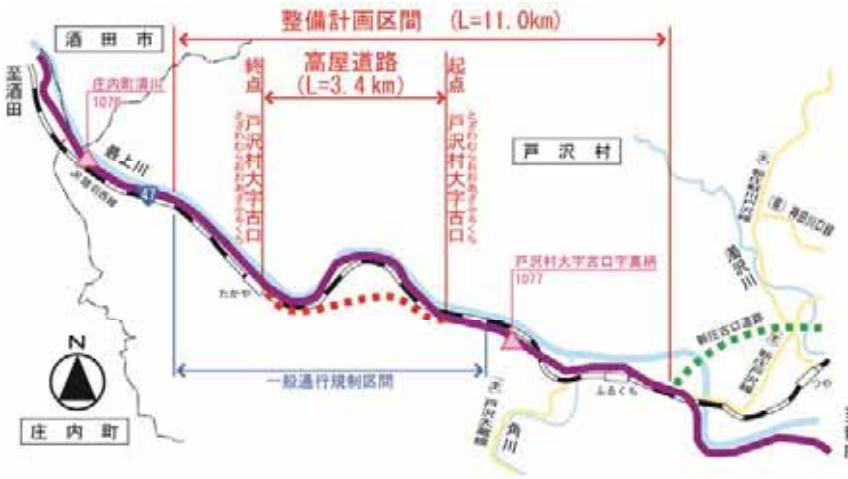



▲国道47号猪ノ鼻地区の被災状況

平成26年度予算の充当により、改良工事を推進するほか、トンネル工事に着手し、早期開通に向けて着実な事業進捗を図ります。

国道13号　大野目交差点改良

H26：304百万円

開通予定：H26

開通	山形県山形市	道路	直轄

【事業の概要】
大野目交差点改良は、国道13号と(主)山形山寺線との交差点における交通渋滞の緩和及び安全・安心の向上を図る交差点立体化事業です。

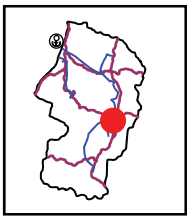





【整備効果】
・交差点周辺での交通混雑や混雑に起因する事故が課題となっており、大野目交差点改良の交差点立体化により、交通混雑緩和と交通事故削減による安全性の向上が期待されます。

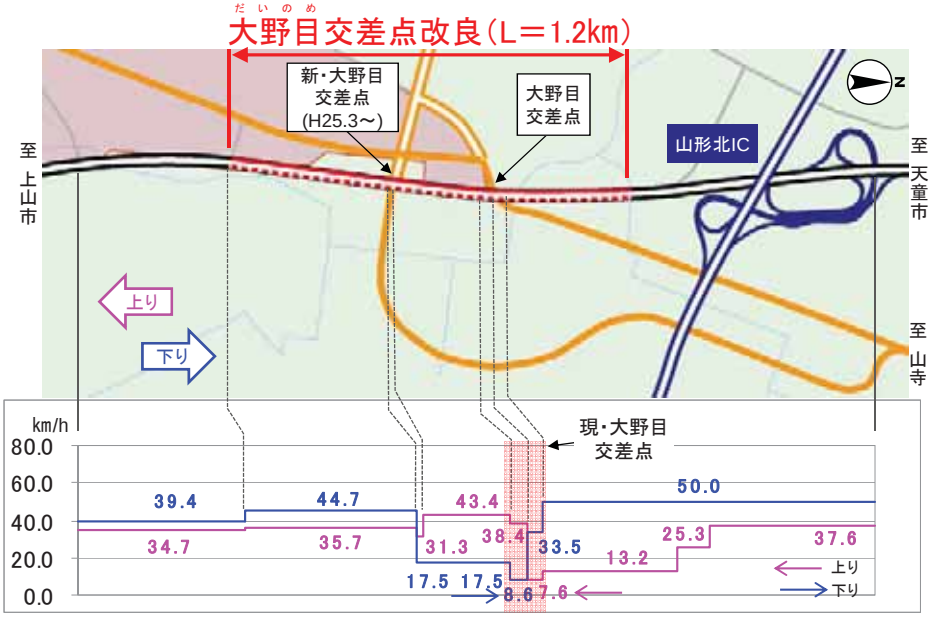

▲大野目交差点における速度低下状況
（民間プローブデータ（H24.10月）18時台上下方向データ）



▲国道１３号の渋滞状況（大野目交差点）



▲渋滞を回避して生活道路へ流入する交通

【平成26年度の事業内容】
改良・舗装工事等を実施し、開通させます。

国道112号　霞城改良

H26：1,191百万円

開通予定：ー

継続	山形県山形市	道路	直轄

国道112号　霞城改良は、山形市中心部の交通混雑緩和、交通事故の減少、狭小歩道幅員の解消を図ることを目的とした4車線拡幅事業です。

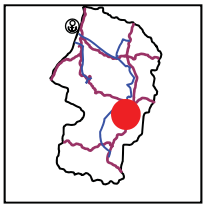





▲国道112号山形市内の交通混雑の状況



▲国道112号山形市内の通学の状況

平成26年度予算の充当により、改良工事を推進するほか、橋梁工事に着手し、早期開通に向けて着実な事業進捗を図ります。

国道112号　山形112号交差点改良等（元木一丁目交差点改良）

H26：75百万円

完成予定：ー

継続	山形県山形市	道路	直轄

国道と市道が交わる“くいちがい交差点”において、国道から市道への右折車により後続直進車の通行が阻害され、追突事故等が発生していることから、右折車線を整備し交通事故の削減や交通の円滑化を図ります。

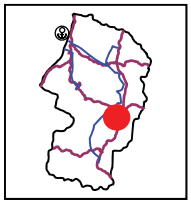



▲右折車が直進車を阻害している状況

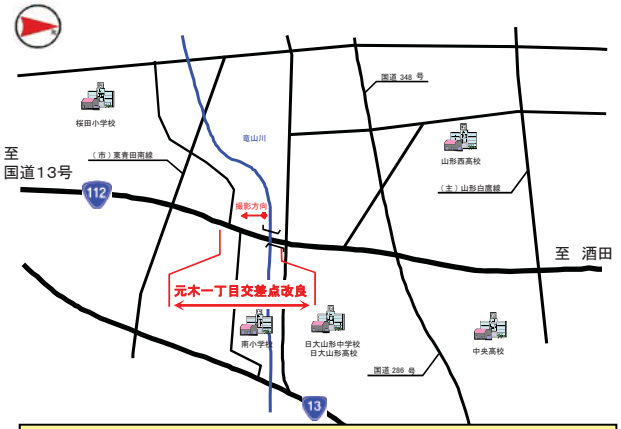

平成26年度予算の充当により、調査設計及び用地補償を推進し、早期供用に向けて着実な事業進捗を図ります。

国道113号　山形113号交差点改良等（南陽歩道整備）

H26：45百万円	
完成予定：―	

新規	山形県南陽市	道路	直轄

当該区間は南陽市の中心部に位置し、通学路に指定されているものの、歩道未整備や歩道幅員が狭隘であることから、通学路の合同点検において整備の必要性がある区間となっており、歩道整備を行うものです。

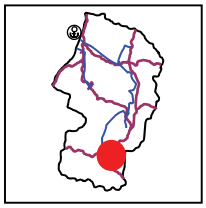



凡例（歩道整備状況）

未　設　置	
2．0m未満	
2．0m以上	
通学路（法指定）	



▲歩道未整備区間の通学状況

平成26年度予算の充当により、調査設計を実施し、早期供用に向けて着実な事業進捗を図ります。

平成26年度

酒田河川国道事務所事業概要

平成26年3月28日

国土交通省 東北地方整備局

酒 田 河 川 国 道 事 務 所

問い合わせ先

国土交通省東北地方整備局　酒田河川国道事務所

河川関係：副所長（河川担当）　阿部（あべ）　富雄（とみお）（内線２０４）

道路関係：副所長（道路担当）　今野（こんの）　悟（さとる）　（内線２０５）

〒998-0011　酒田市上安町一丁目2－1

TEL：０２３４－２７－３３３１（代表）

1. 平成26年度の予算概要

（単位:百万円）

区　分	平成26年度 当初予算 （A）	平成25年度 当初予算 （B）	対前年度 増減 （A－B）	伸び率 （A／B）
河川事業	876	923	△ 47	0.95
道路事業	7,514	6,697	817	1.12
合　計	8,390	7,620	770	1.10

※業務取扱費を除く金額（工事関係費）を記載しております。
※維持修繕関係事業費を除く金額を記載しております。

2. 平成26年度の全体概要

○　酒田河川国道事務所では、河川は一級河川最上川下流及び赤川、道路は日本海沿岸東北自動車道と一般国道７号・４７号・１１２号の３路線について、改修・改築・交通安全等事業や管理を通じて、県内の産業振興に欠かせない交通基盤の構築、県民生活の安全・安心の確保に取り組みます。

○　平成２６年度の総工事関係費（業務取扱費は除く）は約８４億円で、うち河川関係の工事関係費約９億円、道路関係の工事関係費は約７５億円です。

○　河川事業では、安全で安心できる地域づくりのため、次の事業等を推進します。

●最上川下流河川改修事業（酒田市）　【継続】
●赤川河川改修事業（三川町）　【継続】
●赤川三川町かわまちづくり（三川町）　【新規】

○　道路事業では、安全で円滑な交通を確保するため、次の事業等を推進します。

●日本海沿岸東北自動車道　酒田みなと～遊佐（酒田市～遊佐町）　【継続】
●国道７号　遊佐象潟道路（遊佐町）　【継続】
●国道７号　朝日温海道路（鶴岡市）　【継続】
●国道４７号　余目酒田道路（庄内町～酒田市）　【継続】

○　河川、道路の的確な点検・修繕等の老朽化対策を着実に実施します。

3. 主要事業箇所別調書

酒田河川国道事務所における事業一覧

事業区分	事業名	市町村名	H26 工事関係費（百万円）	H26 事業内容
河　川	最上川下流河川改修事業	酒田市	246	大川渡地区 堤防浸透対策等
	赤川河川改修事業	三川町	590	中流部 河道掘削・用地補償
	赤川 三川町かわまちづくり事業	三川町	40	三川町かわまちづくり 事業計画検討
道　路	日本海沿岸東北自動車道 酒田みなと～遊佐	酒田市～ 飽海郡遊佐町	2,300	用地補償、改良工事、 橋梁工事
	国道7号　朝日温海道路	鶴岡市	250	測量、地質調査, 道路・構造物設計
	国道7号　遊佐象潟道路	飽海郡遊佐町	250	測量、地質調査、 道路・構造物設計
	国道47号　余目酒田道路	東田川郡庄内町 ～酒田市	3,710	用地補償、改良工事、 橋梁工事
	国道7号　山形7号交差点改良等 （水沢交差点改良）	鶴岡市	108	用地補償、改良工事
	国道7号　山形7号交差点改良等 （広野地区事故対策）	酒田市	282	調査設計、用地補償 改良工事
	国道7号　山形7号交差点改良等 （東両羽交差点改良）	酒田市	30	測量、道路設計
	国道7号　山形7号交差点改良等 （豊里東交差点改良）	酒田市	30	測量、道路設計
	国道7号　山形7号交差点改良等 （女鹿視距改良）	飽海郡遊佐町	102	改良工事
	国道47号　山形47号交差点改良等 （荒鍋交差点改良）	東田川郡庄内町	102	改良・舗装工事

最上川下流　河川改修事業　（大川渡地区）

H26：246百万円
完成予定：H20年代

継続	山形県酒田市	河川	直轄

最上川下流大川渡地区の堤防は、平成21年6月に、堤防天端に縦断クラック及び法面すべりが確認されています。
堤防は、昭和19年決壊後に河道掘削土で築造されており、調査の結果、堤体の締固め不足及び透水性が高い状態であることが判明したことから、浸透対策を実施し、早期に堤防の安全性の向上を図ります。



平成26年度は、ひきつづき堤防の浸透対策を実施し、事業進捗を図ります。



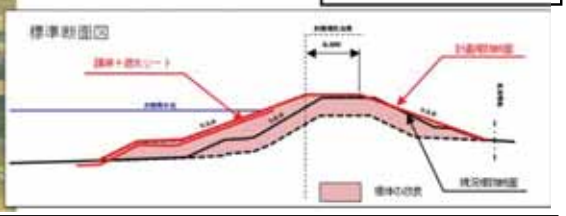

赤川　河川改修事業（中流部地区）

H26：590百万円
完成予定：H30年代

継続	山形県東田川郡三川町	河川	直轄

赤川中流部は背後に鶴岡市の市街地を抱えており、家屋等の人口資産が集中しています。
「平成24年7月の九州の豪雨災害等を踏まえた堤防の緊急点検結果（平成24年9月）」において、流下能力不足とされた箇所であることから、緊急的に流下能力対策を実施し、早期に安全性の向上を図ります。

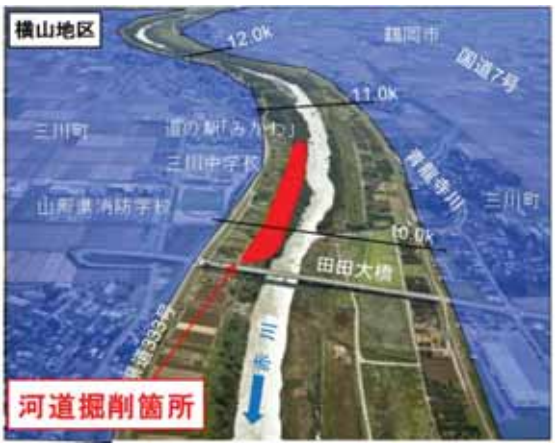



平成26年度は、ひきつづき河道掘削を実施し、治水安全度の向上を図ります。



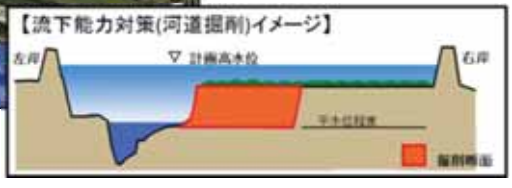

赤川　総合水系環境整備事業（三川町かわまちづくり）

H26：40百万円

完成予定：H20年代

新規	山形県東田川郡三川町	河川	直轄

三川町では、これまでに「赤川河川緑地」を整備し、主にグラウンドゴルフなどのスポーツやレクリエーション、文化活動などの活動の場として活用しています。

赤川において、サイクリングにも利用できる管理用通路、低水坂路や親水護岸等を整備し、三川町と連携しながら地域交流の場の創出を図ります。



平成26年度は「かわまちづくり」事業計画について検討します。



ワークショップでの検討状況





桜づつみ（整備イメージ）



管理用通路（整備イメージ）

日本海沿岸東北自動車道　酒田みなと～遊佐

H26：2,300百万円

開通予定：ー

継続	山形県酒田市～飽海郡遊佐町	道路	直轄

酒田みなと～遊佐間は、日本海沿岸自動車道の一部を構成し、高規格幹線道路ネットワークを形成するとともに、生活・産業・文化等の広域的な連携・交流の促進はもとより、観光振興支援、重要港湾へのアクセス強化、第三次救急医療施設への搬送時間短縮を目的とする道路です。

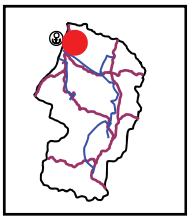





平成26年度予算により、用地買収、改良工事、橋梁工事を推進し、早期開通に向けて着実な事業進捗を図ります。

国道47号　余目酒田道路

H26：3,710百万円

開通予定：H27、H29

継続	山形県東田川郡庄内町～酒田市	道路	直轄

余目酒田道路は、新庄酒田道路の一部を構成し、山形県最上地域と庄内地域間を連携する広域交通網の形成及び、国道47号の交通事故対策及び、国道7号を含む並行現道の交通混雑の緩和を図ることを目的とする道路です。

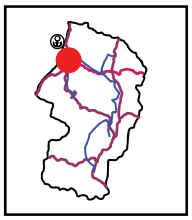





▲大宮交差点の混雑状況

平成26年度予算により、改良工事、橋梁工事、（仮）酒田中央JCT工事を推進し、早期開通に向けて着実な事業進捗を図ります。

国道7号　朝日温海道路（あさひあつみ）

H26：250百万円

開通予定：ー

継続	新潟県村上市（にいがたむらかみし）～山形県鶴岡市（やまがたつるおかし）	道路	直轄

朝日温海道路は、日本海沿岸東北自動車道の一部を構成し、災害時の緊急輸送路の確保、高速ネットワーク形成による第三次救急医療施設へのアクセス性の向上、日本海側における交流・連携強化を図ることを目的とする道路です。

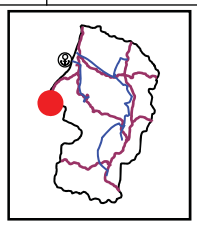



平成26年度予算により、山形県側6.7kmの測量、地質調査、道路･構造物設計を実施します。

国道7号　遊佐象潟道路（ゆざきさかた）

H26：250百万円

開通予定：ー

継続	山形県飽海郡遊佐町（やまがたあくみぐんゆざまち）～秋田県にかほ市（あきたにかほし）	道路	直轄

遊佐象潟道路は、秋田･山形県境地域の第三次救急医療施設へのアクセス性向上、さらには災害時の代替路確保を図るとともに、高速ネットワークを形成し広域的な交流･連携の促進を図ることを目的とする自動車専用道路です。

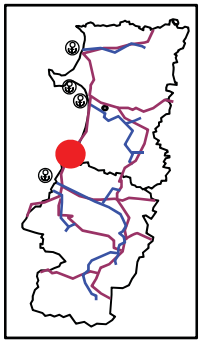



平成26年度予算により、山形県側8.0kmの測量、地質調査、道路･構造物設計を実施します。

国道７号　山形７交差点改良等（広野地区事故対策）

H26：282百万円
完成予定：ー

継続	山形県酒田市	道路	直轄

広野地区は、広野小学校の通学路に指定されているものの、歩道が狭隘であるため通学児童等歩行者に支障をきたしています。また、市道との交差点では右折車線が無いことによる追突等の事故や渋滞が多発しているため、歩道拡幅と右折車線の新設を実施し、安全な歩行空間の確保と交通の円滑化を図ります。






歩道狭隘状況


交通混雑状況

平成２６年度予算により、用地買収を推進し、早期完成に向けて着実な事業進捗を図ります。

国道７号　山形７交差点改良等（東両羽交差点改良）

H26：30百万円
完成予定：ー

新規	山形県酒田市	道路	直轄

東両羽交差点は、大規模商業施設や病院へのアクセス道路が交わる交差点であり、松原小学校の通学路に指定された区間にあります。上り線は直進・左折車線の幅員が広いため、直進車と左折車が併走し危険な状況となっています。また、上り線右折車と下り線直進車による衝突事故が多発しているため、通学路での安全な通行・事故防止等を目的に、上り線左折車線の拡幅・右折車線カラー化等の注意喚起を強化し、交通円滑化を図ります。






上り線直進・左折併走状況


小学校児童通学状況

平成２６年度予算により、調査設計を実施し、早期完成に向けて着実な事業進捗を図ります。

国道７号　山形７号交差点改良等（女鹿視距改良）

H26：102百万円
完成予定：ー

継続	山形県飽海郡遊佐町	道路	直轄

当該地区は、海岸沿いの地形から、急カーブ（Ｒ＝９０ｍ）で線形が悪い状況にあることから、正面衝突の事故が多発しており今後死亡事故・重大事故が発生する可能性が高い箇所となっているため、事故削減・未然防止を目的に、国道の線形改良（急カーブ解消）を実施し、交通の円滑化を図ります。






女鹿地区急カーブ状況

平成２６年度予算により、改良工事を推進し、早期完成に向けて着実な事業進捗を図ります。

国道４７号　山形４７号交差点改良等（荒鍋交差点改良）

H26：102百万円
完成予定：H26

継続	山形県東田川郡庄内町	道路	直轄

荒鍋交差点は、国道４７号と町道今岡荒鍋東興屋線が交わる交差点であるが、右折車線がないため右折車両により直進車が阻害されることによる追突事故、速度超過による出会い頭事故が多発しているため、事故防止等を目的に右折車線を新設し、交通の円滑化を図ります。






右折車両滞留状況

平成２６年度予算により、改良・舗装工事を推進し、早期完成に向けて着実な事業進捗を図ります。

（白紙）

平成２６年度

新庄河川事務所事業概要

平成２６年３月２８日

国土交通省　東北地方整備局
新庄河川事務所

問い合わせ先
国土交通省東北地方整備局　新庄河川事務所
河川担当：副所長　田中（たなか）　和博（かずひろ）（内線２０４）
砂防担当：副所長　齋藤（さいとう）　信哉（しんや）（内線２０５）
〒９９６―００７１　新庄市小田島町５－５５
ＴＥＬ（０２３３）２２－０２５１（代）

１．平成 26 年度の予算概要

（単位：百万円）

区　　分	平成 26 年度 当初工事関係費	平成 25 年度 当初工事関係費	増減	伸率 H26／H25
河 川 関 係 予 算	660	697	−37	0.95
砂 防 関 係 予 算	4,329	3,685	+644	1.17
合　　計	4,989	4,382	+607	1.14

注）工事関係費は業務取扱費を除く金額で記載。

２．平成２６年度の全体概要

○ 平成２６年度の総工事関係費（業務取扱費は除く）は約 50 億円で、うち河川関係の工事関係費約 7 億円、砂防関係の工事関係費は約 43 億円です。

○ 河川改修事業

安全で安心できる地域生活を守るため、堤防などの河川改修事業を推進します。

●皿島（さらしま）地区改修事業（最上郡戸沢村）　【継続】

○ 消流雪用水導入事業

冬場の克雪対策としての消流雪用水導入事業を推進します。

●岩ケ袋（いわがふくろ）地区消流雪用水導入事業（北村山郡大石田町）　【継続】

○ 直轄砂防事業

最上川水系（立谷沢川・角川・銅山川・寒河江川・鮭川流域）、赤川水系（赤川流域）において土砂災害防止を目的とした直轄砂防事業を推進します。

●鎌笠沢（かまがさわ）砂防堰堤（西村山郡西川町）　【継続】

○ 直轄地すべり対策事業

最上川水系豊牧地区、最上川・赤川水系月山地区（田麦俣・志津地区）の大規模な地すべり地域において、安全で安心できる地域生活をまもるため、直轄地すべり対策事業を推進します。

●月山（がっさん）(志津（しづ）・田麦俣（たむぎまた）)地すべり（西村山郡西川町、鶴岡市）【継続】

３．主要事業箇所一覧
新庄河川事務所における事業一覧

事　業	流域名	事　業　名　（市町村名）
河　川	最上川	皿島（さらしま）地区改修事業＜継続＞（最上郡戸沢村）
		岩ケ袋（いわがふくろ）地区消流雪用水導入事業＜継続＞（北村山郡大石田町）
砂　防	立谷沢川	東大沢（ひがしおおさわ）砂防堰堤＜継続＞（東田川郡庄内町）
		濁沢（にごりさわ）第７砂防堰堤＜継続＞（東田川郡庄内町）
		濁沢（にごりさわ）第８砂防堰堤＜継続＞（東田川郡庄内町）
		松沢（まつざわ）第３砂防堰堤＜継続＞（東田川郡庄内町）
		立谷沢川渓流保全工（たちやざわがわけいりゅうほぜんこう）＜完成＞（東田川郡庄内町）
	角　川	鍋嶽沢（なべたけさわ）砂防堰堤＜完成＞（最上郡戸沢村）
	銅山川	肘折山腹工（ひじおりさんぷくこう）＜継続＞（最上郡大蔵村）
	寒河江川	見附（みつけ）砂防堰堤＜継続＞（西村山郡西川町）
		東ノ沢（ひがしのさわ）砂防堰堤群＜完成＞（西村山郡西川町）
		鎌笠沢（かまがさわ）砂防堰堤＜継続＞（西村山郡西川町）
	鮭　川	ミサガ沢砂防堰堤＜新規＞（最上郡真室川町）
	赤　川	東大鳥川（ひがしおおとりがわ）砂防堰堤＜継続＞（鶴岡市）
		早田川（わさだがわ）第１砂防堰堤＜継続＞（鶴岡市）
		岩菅沢（いわすげさわ）砂防堰堤群＜継続＞（鶴岡市）
		八紘沢（はっこうさわ）砂防堰堤＜完成＞（鶴岡市）
地すべり	最上川	豊牧（とよまき）地すべり対策＜継続＞（最上郡大蔵村）
	最上川 赤　川	月山（志津（しづ）・田麦俣（たむぎまた））地すべり対策（がっさん）＜継続＞（西村山郡西川町・鶴岡市）

主要事業位置図

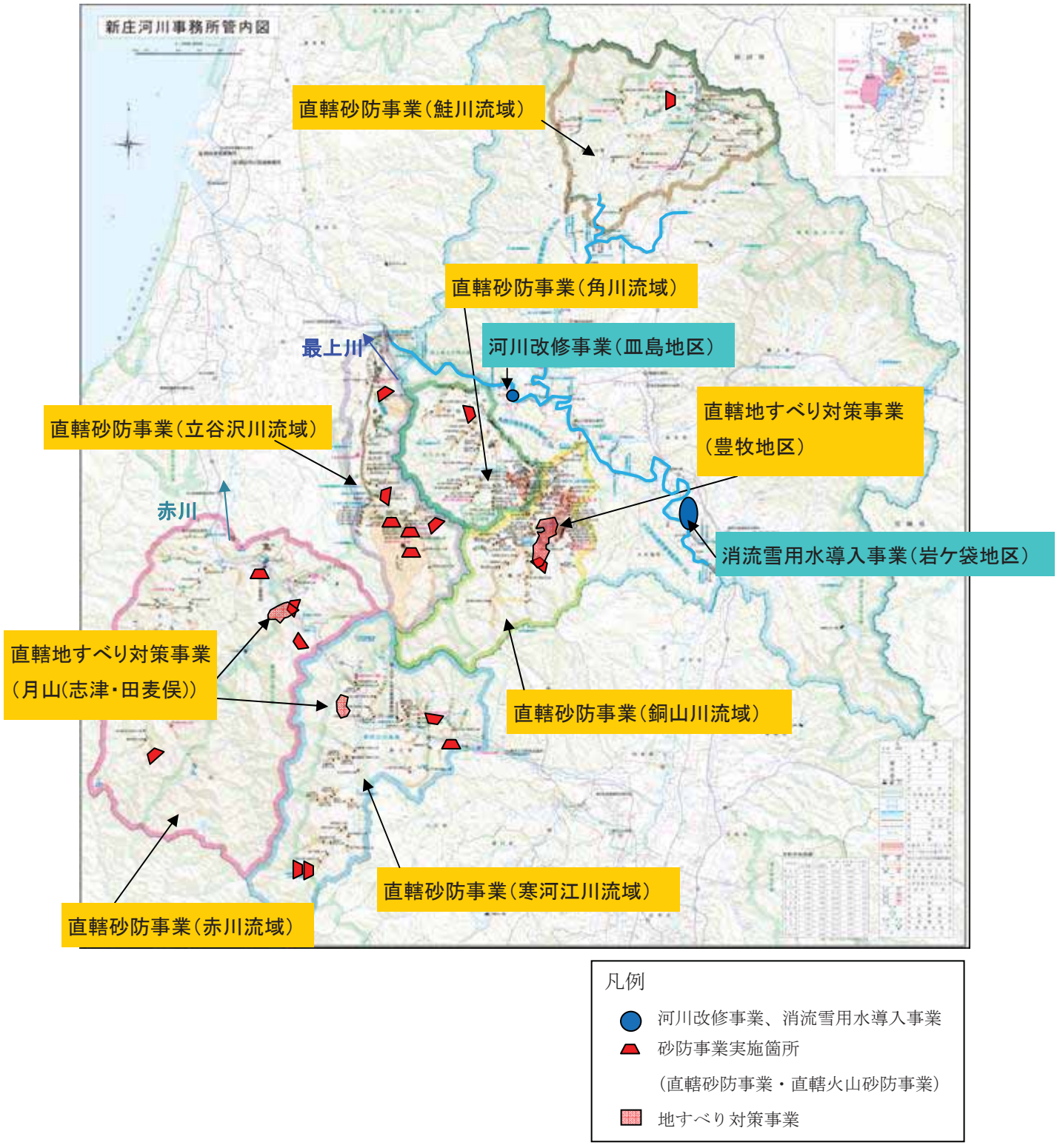
新庄河川事務所管内図
直轄砂防事業（鮭川流域）
直轄砂防事業（角川流域）
最上川
河川改修事業（皿島地区）
直轄砂防事業（立谷沢川流域）
直轄地すべり対策事業
（豊牧地区）
赤川
消流雪用水導入事業（岩ケ袋地区）
直轄地すべり対策事業
（月山（志津・田麦俣））
直轄砂防事業（銅山川流域）
直轄砂防事業（寒河江川流域）
直轄砂防事業（赤川流域）
凡例
河川改修事業、消流雪用水導入事業
砂防事業実施箇所
（直轄砂防事業・直轄火山砂防事業）
地すべり対策事業

最上川中流皿島地区改修事業

H26:392百万円
完成予定:ー

継続	山形県北村山郡大石田町	河川	直轄

皿島地区に堤防を設置し、洪水から浸水被害軽減を図ります。
平成26年度は、引き続き堤防整備を推進します。

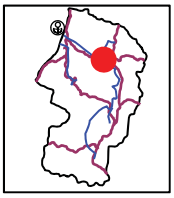





H16.7出水状況　○は集落

最上川中流消流雪用水導入事業(岩ケ袋地区)

H26:208百万円
完成予定:H27

継続	山形県北村山郡大石田町	河川	直轄

最上川本川から大石田町内の中小河川に消流雪用水を導水することで、雪による河道閉塞を防止して治水安全度の向上を図るとともに、安全で快適な生活空間の確保、除雪作業の軽減を図ります。
平成26年度は、導水路、着水槽、操作室を整備します。

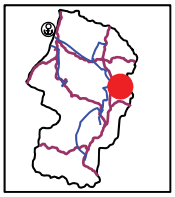

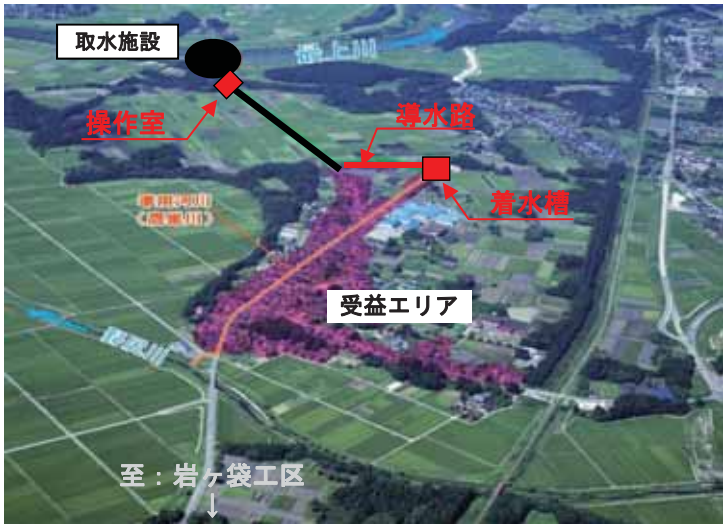



河川の閉塞状況（大石田町）



河川の閉塞による冠水状況（大石田町）

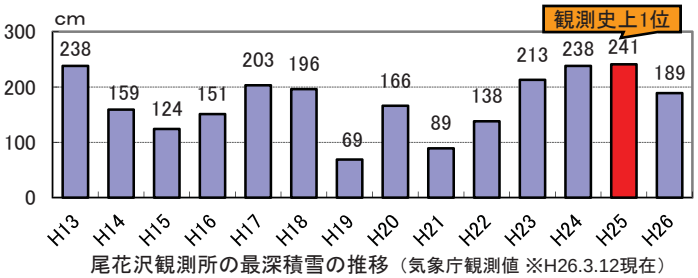

尾花沢観測所の最深積雪の推移（気象庁観測値 ※H26.3.12現在）

もがみがわ　　たちやざわがわ　けいりゅうほぜんこう
最上川水系直轄火山砂防事業（立谷沢川渓流保全工）

H26：208百万円
完成予定：H26

継続	山形県　東田川郡（ひがしたがわぐん）　庄内町（しょうないまち）	河川（砂防）	直轄

立谷沢川上流の濁沢川において、２３年５月に大規模な地すべり性の崩壊が発生し、不安定土砂が堆積した。降雨時に土砂流出が頻発している。この下流域の土砂災害を未然に防止するため、立谷沢川砂防堰堤群における堆砂容量の確保（除石）、及び渓岸侵食防止のため、渓流保全工を実施します。
２６年度は、既設六渕砂防堰堤堆砂敷の河道部に堆砂した土砂を掘削します。
※掘削土砂は、築堤や道路の盛土材に有効利用します。

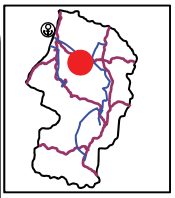









掘削土砂は、築堤等に有効利用します。

もがみがわ　　なべたけさわ
最上川水系直轄砂防事業（鍋嶽沢砂防堰堤）

H26：161百万円
完成予定：H26

継続	山形県　最上郡（もがみぐん）　戸沢村（とざわむら）	河川（砂防）	直轄

鍋嶽沢砂防堰堤を整備し、土石流から人家・県道を守ります。
２６年度は、鋼製スリット型砂防堰堤の工事を実施します。

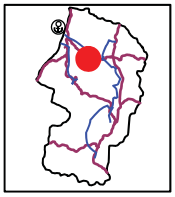



上流の荒廃状況



堰堤正面図

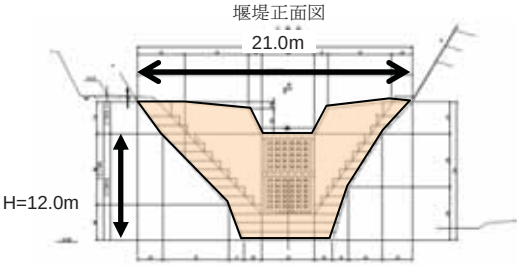

最上川水系直轄砂防事業（肘折山腹工）

H26：375百万円
完成予定：H27

継続	山形県　最上郡　大蔵村	河川（砂防）	直轄

24年4月に発生した銅山川の斜面崩壊により、県道57号線が分断され、銅山川では河道が一時閉塞するなど複合的な災害が発生。肘折温泉街に交通の途絶と浸水被害の危険が生じた。

26年度は、斜面の安定化対策と河道閉塞を防止するため、護岸工等を整備します。

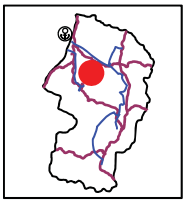



平成24年4月発生
大蔵村肘折地区における斜面崩壊



大蔵村肘折地区における護岸工施工状況

月山地区直轄地すべり対策事業

H26：949百万円
完成予定：H30年代

継続	山形県　西村山郡　西川町	地すべり	直轄

地すべり対策工の整備により、地すべりによる志津温泉・田麦俣地区の国道等への直接的な被害を防止・軽減するとともに、寒河江ダム及び月山ダムへの影響を未然に防止します。

２６年度は、集水井工及び渓流保全工等の工事を実施します。

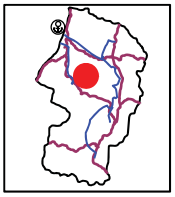



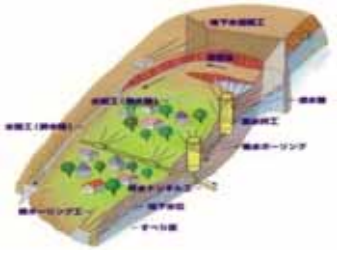



（白紙）

酒田港　平成２６年度 港湾整備事業の概要

平成２６年３月２８日
酒 田 港 湾 事 務 所

平成２６年度の酒田港における港湾整備事業（直轄）の概要は以下のとおりです。

１．予算の概要

平成２６年度の酒田港工事関係費は20.９億円となっております。

【単位：百万円】

酒　田　港	平成25年度 （当　初）	平成26年度 （当　初）	対 前 年 度 （増　▲減）	前　年　比 （H26／H25）
工事関係費	2,180	2,092	▲ 88	0.96

２．主要な港湾事業

酒田港では、港内における船舶の航行安全及び荷役作業等の稼働率向上のため、防波堤、泊地等の整備を実施しています。

主な事業として、泊地(-13m)等は 約200,000m3の浚渫、防波堤(北)(第二)は上部工の嵩上約120m、防波堤（南）及び防波堤（北）（改良）は消波ブロックの据付を実施します。

この他、各施設のブロック製作、各種調査等を実施します。



《問い合わせ先》
酒田港湾事務所　TEL0234-33-6313
副所長(技術)　佐藤　峰夫
工 務 課 長　　三浦　匠