記者発表資料

平成２６年　１月２２日
湯沢河川国道事務所
山形河川国道事務所

東北中央自動車道（昭和～金山、及位～上院内、下院内～雄勝こまち）の計画検討に関するアンケート調査を実施します。

～アンケートへのご協力をお願いします。～

東北中央自動車道は、福島県相馬市を起点とし、福島県福島市や山形県山形市を経由して秋田県横手市に至る延長約２６８kmの高規格幹線道路です。

本調査は、未事業化区間である「昭和～金山」「及位～上院内」「下院内～雄勝こまち」間の道路整備の計画検討にあたり、アンケート調査を行うものです。

アンケート調査では、地域の皆様が日ごろ感じている道路交通や地域の課題等についてご意見をお聴きしたく、ご協力をお願い致します。

【アンケート概要】

１．アンケート　：別添のとおり

２．回 答 方 法：回答方法は２通りあります（詳細は別紙のとおり）

①返信用ハガキによる回答

・秋田県湯沢市、山形県新庄市・金山町・真室川町にお住まいの方へは、アンケート票・返信用ハガキを市町広報誌に挟み込み、全世帯へ１部ずつ配布いたします。

・その他別紙の河川国道事務所や市町村役場、道の駅などにアンケート票・返信用ハガキと回収ボックスを設置しております。

②インターネットによる回答

・以下のＵＲＬから、アンケートページへアクセスして回答できます。

ＵＲＬ：http://www.thr.mlit.go.jp/yuzawa/02_miti/touhokutyuuou/index.htm

３．期　　間　：平成２６年１月２３日（木）から　２月１４日（金）まで

発表記者会：秋田県政記者会、横手記者会、秋田魁新報社湯沢支局・大曲支局、秋田建設新報社、秋田建設工業新聞、建設新聞社、秋田県南日々新聞、秋田民報
山形県政記者クラブ、新庄新聞放送記者会

【お問い合わせ先】
国土交通省　東北地方整備局　湯沢河川国道事務所
TEL 0183-73-3174(代表)　FAX 0183-72-2488
副所長　齋藤（さいとう）　廣昭（ひろあき）　（内線205）
調査第二課長　渡辺（わたなべ）　央（なかば）　（内線451）
国土交通省　東北地方整備局　山形河川国道事務所
TEL 023-688-8421(代表)　FAX 023-689-1081
副所長　伊藤（いとう）　啓一（けいいち）　（内線205）
調査第二課長　橋本（はしもと）　裕樹（ひろき）　（内線451）

別　紙

●アンケート票・返信用ハガキの配布

①湯沢市、新庄市、金山町、真室川町にお住まいの方

配布方法　：各市町発行の広報誌に挟み込みます。

※広報誌の発行予定月日　：　1 月 23 日（木）真室川町
1 月 27 日（月）新庄市
1 月 31 日（金）湯沢市、金山町

② ①以外の方

下図の河川国道事務所や市町村役場、道の駅などにアンケート票・返信用ハガキと回収ボックスを設置しております。また、インターネットでも回答可能です。

●アンケートの回答方法

①返信用ハガキによる回答

アンケート票に付随している返信用ハガキに回答を記入いただき、お近くの郵便ポスト、または右図の回収ボックスへ投函してください。

【回収ボックス設置箇所一覧】

	秋田県内	山形県内
国土交通省	湯沢河川国道事務所	山形河川国道事務所
県	雄勝地域振興局	最上総合支庁
市町村	湯沢市役所 湯沢市雄勝総合支所 湯沢市稲川総合支所 湯沢市皆瀬総合支所 羽後町役場 東成瀬村役場	新庄市役所 金山町役場 真室川町役場 最上町役場 船形町役場 大蔵村役場 鮭川村役場 戸沢村役場
道の駅	十文字、おがち	尾花沢

【回収ボックス設置箇所位置図】

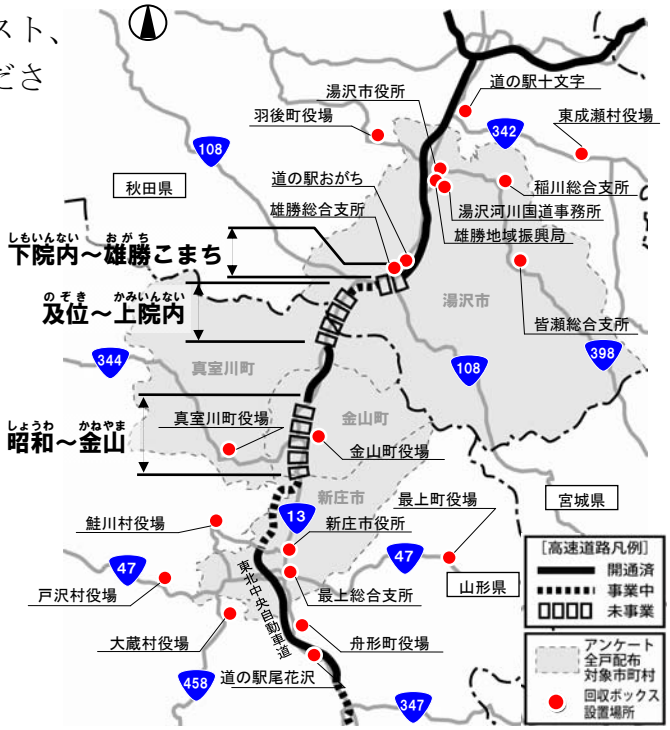

②インターネットでの回答

検索サイトやスマートフォンから

「東北中央道　秋田山形県境」で検索し、アンケートページへアクセスしてください。

スマートフォンをお持ちの方は、右記のQRコードからでも回答できます。

東北中央道 秋田山形県境　検索

関係機関のホームページから

湯沢河川国道事務所、山形河川国道事務所ホームページにある下記バナーより、アンケートページへアクセスしてください。

東北中央自動車道
（昭和～金山、及位～上院内、下院内～雄勝こまち）
2月14日まで ご意見募集

アンケートページＵＲＬ：http://www.thr.mlit.go.jp/yuzawa/02_miti/touhokutyuuou/index.htm

東北中央自動車道
（昭和～金山、及位～上院内、下院内～雄勝こまち）における計画検討に関するアンケート【第１回】

東北中央自動車道は、福島県相馬市を起点とし、福島県福島市や山形県山形市を経由して秋田県横手市に至る延長約２６８ｋｍの高規格幹線道路です。

本調査は、未事業化区間である昭和～金山、及位～上院内、下院内～雄勝こまち間（以下、対象区間という）の道路整備の計画検討にあたり、アンケート調査を行うものです。

第１回アンケート調査（今回）では、地域の皆様が日頃感じている道路交通や地域の課題等についてご意見をお聴きしたく、ご協力をお願い致します。

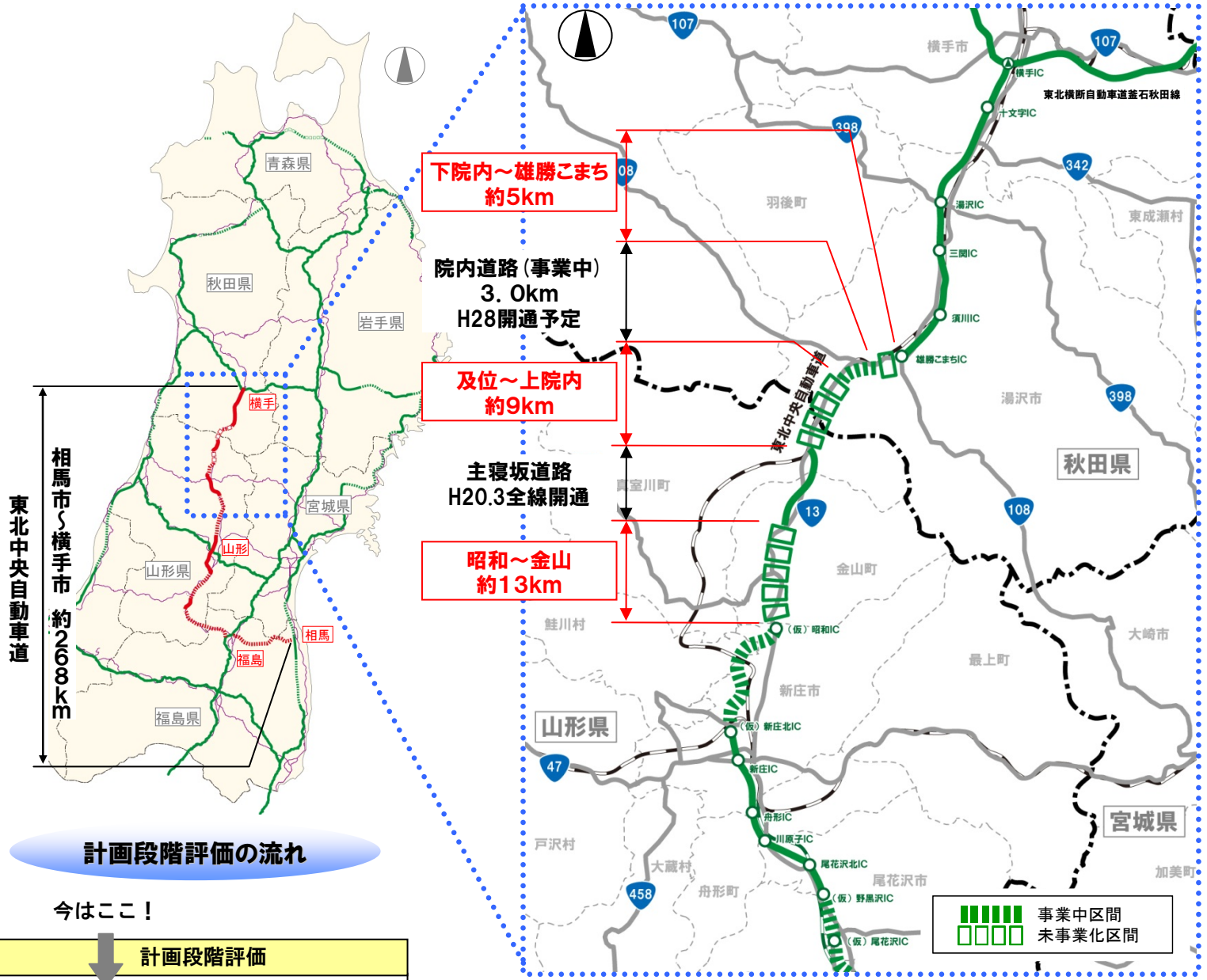

計画段階評価の流れ

今はここ！

計画段階評価

東北地方小委員会 ⇒ アンケート調査等 ⇒ 東北地方小委員会 … アンケート調査等 … 東北地方小委員会 ⇒ 新規採択時評価 ⇒ 事業化

●計画段階評価の詳しい情報やインターネットによる回答を行う場合は、湯沢河川国道事務所・山形河川国道事務所ＨＰから以下のバナーをクリック。

東北中央自動車道
（昭和～金山、及位～上院内、下院内～雄勝こまち）
2月14日まで ご意見募集

●または、「東北中央道　秋田山形県境」で検索。

東北中央道　秋田山形県境　検索

国土交通省　湯沢河川国道事務所　山形河川国道事務所
秋田県　山形県
湯沢市　新庄市　金山町　真室川町

国道１３号（対象区間）の状況

泉田道路（事業中） 8.2km ／ 昭和～金山 約13km ／ 主寝坂道路（開通済み） 9.9km ／ 及位～上院内 約9km ／ 院内道路（事業中） 3.0km ／ 下院内～雄勝こまち 約5km ／ 湯沢横手道路（開通済み） 29.0km

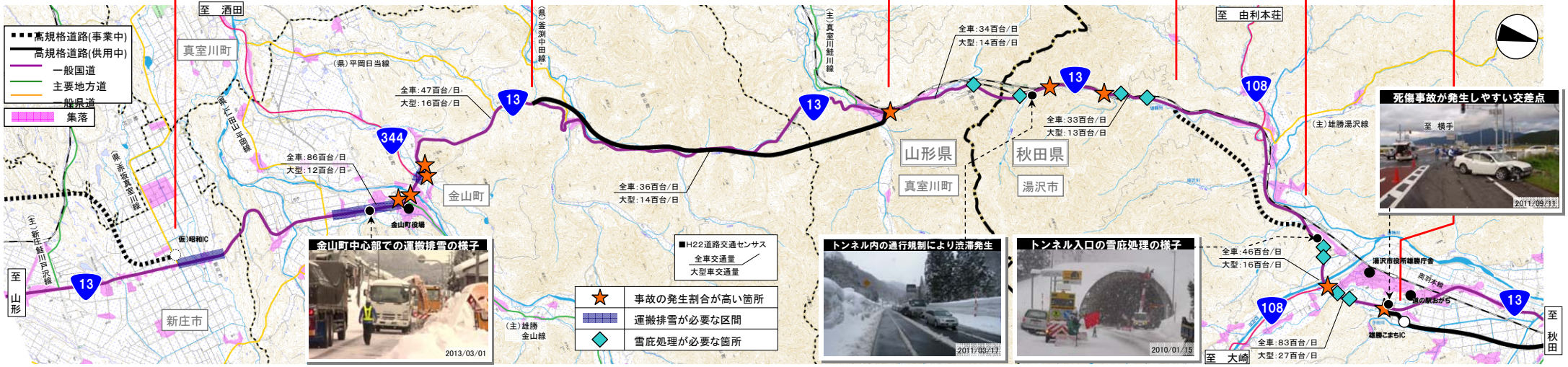

〔運搬排雪とは〕除雪で溜まった雪をトラックに積み、別の場所に運ぶことをいいます。

〔雪庇処理とは〕道路に向かってひさしのように張り出して積もる雪を「雪庇」といい、これらを取り除くことをいいま

国道１３号（対象区間）における課題

1 通行規制の状況

●過去１０年間で、自然災害や交通事故による通行止めが２２回発生しています。（通行止めの場合は、近くに迂回路はありません。）

⇒そのため、輸送の遅れや運転の負担の増大などが考えられます。

＜通行止めの回数（H15.4～H25.3）＞





＜豪雪によるスタック車の発生＞（秋田山形県境部）

2 冬期の道路状況

●豪雪地帯のため、冬期の積雪により道幅が狭くなったり、除雪のために通行規制となる場所では、ノロノロ運転が多くなっています。

⇒そのため、冬期の救急車の搬送などに時間を要していると考えられます。



＜路面状況の悪化による渋滞＞（金山町中心部）

＜道路脇に除雪した雪の除去の様子＞

①除雪で溜まった雪により、歩道や車道が狭くなる。
②溜まった雪の運搬時に、片側１車線規制となる。

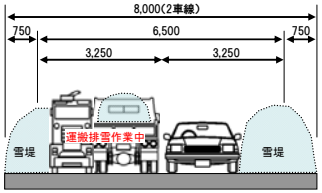

3 都市間の移動時間

●秋田市～山形市間は、距離がほぼ同じ東北縦貫道のＩＣ間に比べ、多くの時間がかかっています。

⇒そのため、周遊観光プランで移動時間の課題などが多いと考えられます。



＜最上公園（新庄市）＞



＜秋ノ宮温泉郷（湯沢市）＞

＜日本海側と太平洋側の都市間距離と時間＞



出典：H22道路交通センサス

※距離はＩＣ～ＩＣ間距離で算出。高速道路が無い区間は現道距離。

4 事故の発生状況

●事故の発生割合が高い箇所が多数存在し、交差点での追突やカーブ等での事故が多く、重大事故の割合も高くなっています。

⇒そのため、道路利用者や沿線住民の安全性が低下していると考えられます。

＜事故の形態（全59件）＞

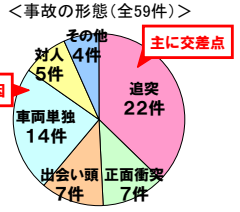

出典：H19～H22イタルダデータ

＜重大事故割合＞

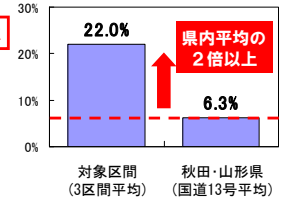

出典：H19～H22イタルダデータ

重大事故割合：対象区間における事故件数に占める死亡・重傷事故の割合

②ページの内容をご確認頂き、アンケートにお答え下さい。

世帯配布のアンケートは、各世帯１部の送付としております。
さらにご協力頂ける場合は、お手数ですが**アンケート票をお近くの市町村役場などにも設置**しておりますので、そちらをご利用頂くか、**インターネットからの回答も可能**となっております。

●国道１３号（対象区間）における利用状況や課題、今後の道路整備へのご意見等をお答え下さい。

■問１　国道１３号（対象区間）をどのぐらいの頻度で利用しますか？　※１つ選ぶ	
１．毎日	４．ほとんど利用しない
２．週に数回程度	５．利用したことがない
３．月に数回程度	

■問２　国道１３号（対象区間）の主な利用目的は何ですか？　※複数回答可	
１．通勤・通学	４．業務（営業・運送等）
２．通院	５．観光・レジャー
３．家事・買物	６．その他

■問３－１　国道１３号（対象区間）で困ったことや問題点は何ですか？　※複数回答可
１．自然災害や交通事故による通行止めが多い
２．目的地までの時間がかかる（冬期には速度が低下）
３．急坂が多く道路幅も狭いため冬期には特に走りにくい
４．除排雪等による車線規制が多い
５．交通事故のリスクが高い
６．その他　※回答欄の〔　〕内にご記入下さい

■問３－２　「問３－１」にお答え頂いた中で、場所や時期なども含め具体的な実体験を教えて下さい。
回答欄にご自由にお書き下さい。

■問４　当該地域（対象区間）には、どのような機能を持つ道路が求められますか？　※複数回答可	
１．冬期の影響を受けにくいこと	
２．最短時間で結ぶ物流経路を確保できること	
３．自然災害や交通事故で通行止めになりにくいこと	
４．救急病院に早く行けること	
５．観光交流を促進すること	
６．交通事故が少なく安全に走行できること	
７．その他　※回答欄の〔　〕内にご記入下さい	

■問５　これまでの質問以外に、ご意見がありましたらお聴かせ下さい。
回答欄にご自由にお書き下さい。

＜アンケート回答例＞

・□には**レ点をご記入**下さい。
・その他を選択した場合は下の**[　]内に詳細をご記入**下さい。
・自由回答欄には、ご自由にご意見をご記入下さい。
・回答は、区間別に**3区間についてお答え**下さい。

アンケート回答欄
※区間別に3区間についてお答え下さい。

	昭和～金山	及位～上院内	下院内～雄勝こまち
問1 ※1つ選ぶ	☑1 □2 □3 □4 □5	□1 □2 ☑3 □4 □5	□1 ☑2 □3 □4 □5
問2 ※複数回答可	☑1 □2 ☑3 □4 □5 □6 ( )	□1 □2 □3 ☑4 ☑5 □6 ( )	□1 ☑2 ☑3 □4 □5 □6 ( )

⇒裏面に続きます

⇒表面からの続きです
※区間別に3区間についてお答え下さい。

	昭和～金山	及位～上院内	下院内～雄勝こまち
問3-1 ※複数回答可	□1 □2 □3 □4 □5 □6 ( )	□1 □2 □3 □4 □5 □6 ( )	□1 □2 □3 □4 □5 □6 ( )
問3-2 ※自由記述			
問4 ※複数回答可	□1 □2 □3 □4 □5 □6 □7 ( )	□1 □2 □3 □4 □5 □6 □7 ( )	□1 □2 □3 □4 □5 □6 □7 ( )
問5 ※自由記述			

ご協力ありがとうございました。

◆**返信方法**　※下記のいずれかで返信ください。
①お近くの**郵便ポスト**に投函してください。
②国道事務所、市町村役場、道の駅（尾花沢・おがち・十文字）等の**回収ボックス**に投函してください。

◆**締め切り**　**平成２６年２月１４日まで**にお願いします。

ご協力ありがとうございました。

アンケートに関するお問い合わせ先

【秋田県】国土交通省　湯沢河川国道事務所　調査第二課
担当：渡辺（わたなべ）、加藤（かとう）
TEL：0183-73-5559　FAX：0183-72-2488

【山形県】国土交通省　山形河川国道事務所　調査第二課
担当：橋本（はしもと）、杉山（すぎやま）
TEL：023-688-8940　FAX：023-689-1081