平 成 2 5 年 1 2 月 2 4 日
国土交通省東北地方整備局
酒 田 河 川 国 道 事 務 所

～日本海沿岸東北自動車道の延伸に向けて～
通過位置に路線標識を設置します

日本海沿岸自動車道（朝日温海道路、酒田みなと～遊佐、遊佐象潟道路）が通過する位置を、地域の方々や道路利用者の方々に広くお知らせするため、道路の通過位置に路線標識を設置しますのでお知らせします。

山形県内の日本海沿岸東北自動車道については、平成２５年５月に「一般国道７号 朝日温海道路」、「一般国道７号 遊佐象潟道路」が新規事業化となり、現在は、関係者の皆様のご理解、ご協力のもと、測量作業と一部地質調査を実施しているところです。

今般、計画路線の基準となる中心線測量が完了し、今後、地形測量を進めて行く段階となったことから、日沿道の計画をより多くの方々にお知らせするとともに、日沿道延伸により期待される、広域的な連携交流による地域活性化に向け、その一助となることを目的に、道路の通過位置を示す「路線標識」を設置致します。（別紙－１～３参照）

なお、平成２１年度より事業に着手している「酒田みなと～遊佐」区間においても、併せて路線標識を設置致します。

【路線標識設置開始の日時・場所】

■日時　：１２月２６日（木）１３：００～
■場所　：（仮称）遊佐鳥海ＩＣ（別紙－４参照）

【　発表記者会：酒田記者クラブ、鶴岡記者会　】

問い合わせ先
国土交通省　東北地方整備局　酒田河川国道事務所 山形県酒田市上安町一丁目２－１　TEL 0234-27-3331（代表） 副所長（道路）　今野　悟（内線２０５） 調査第二課長　鈴木　久（内線４５１）

（別紙－1）

路線標識　設置位置図

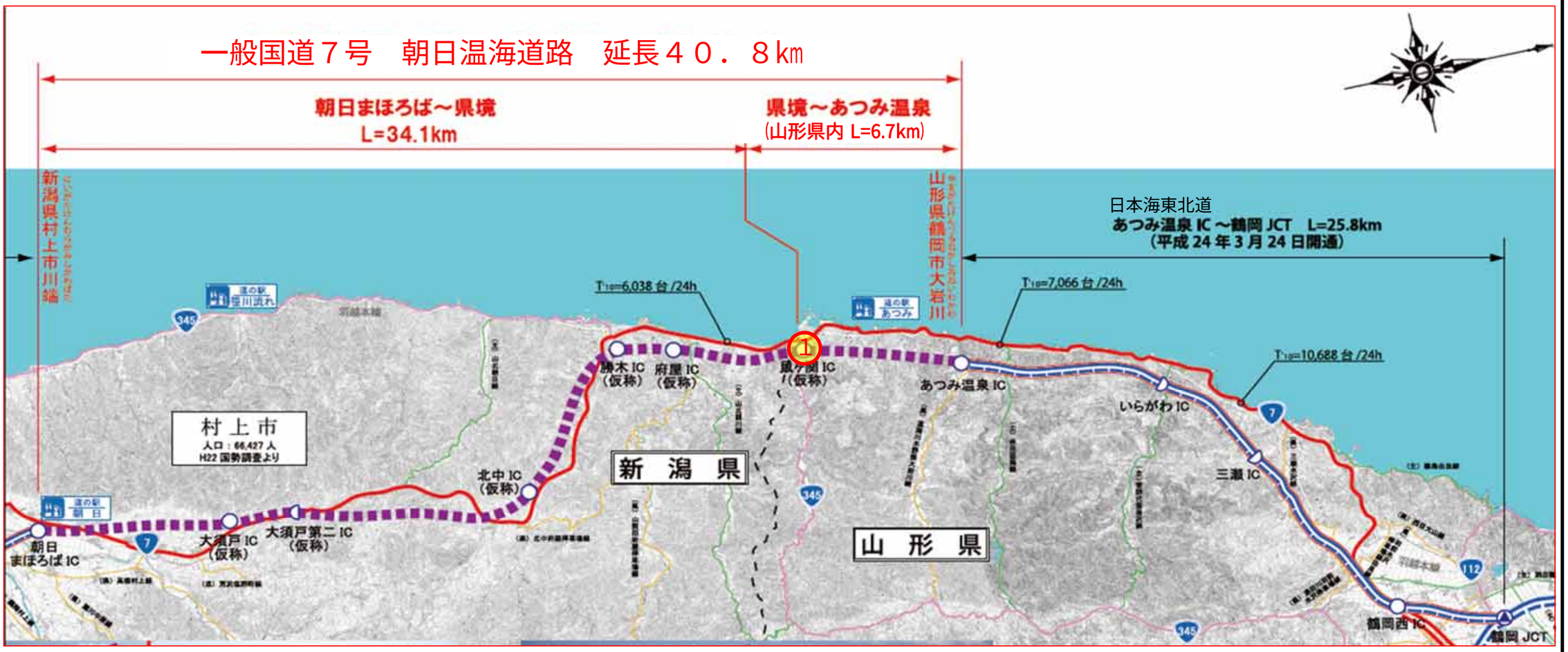

設置箇所

凡例
一般国道（直轄改築区間）
一般国道（自動車専用道路）
一般国道（直轄管理区間）
一般国道（直轄管理区間外）
主要地方道
一般県道
国土開発幹線自動車道
国土開発幹線自動車道（新直轄）

（別紙－2）

路線標識　設置位置図



路線標識のイメージ

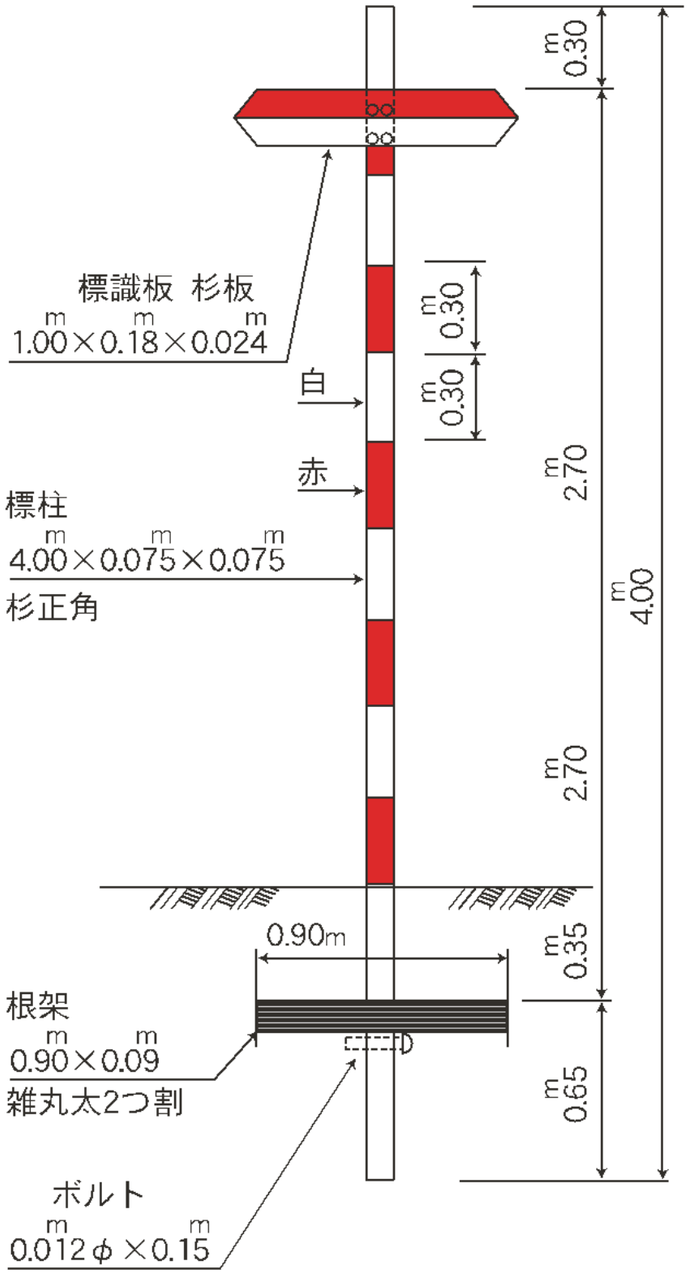
標識板 杉板
1.00×0.18×0.024
白
赤
標柱
4.00×0.075×0.075
杉正角
0.30
0.30
0.30
2.70
4.00
0.90m
0.35
0.65
根架
0.90×0.09
雑丸太2つ割
ボルト
0.012φ×0.15

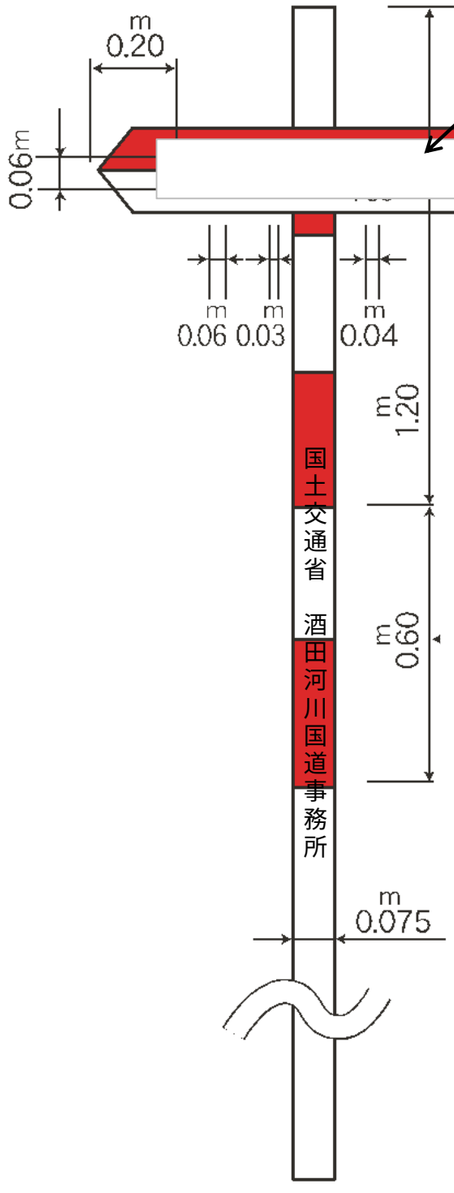
0.20
0.06
0.04
0.06
0.03
0.04
1.20
国土交通省 酒田河川国道事務所
0.60
0.075

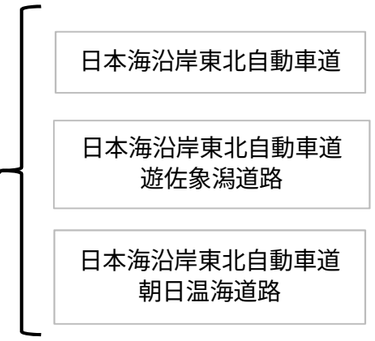
日本海沿岸東北自動車道
日本海沿岸東北自動車道
遊佐象潟道路
日本海沿岸東北自動車道
朝日温海道路

路線標識設置開始場所　位置図

（別紙－4）





※この背景地図等データは、国土地理院の電子国土webシステムから提供されたものである