記者発表資料

平成２５年　９月　３日
酒田河川国道事務所

# 堤防、約100キロを徒歩で点検します

## ～　台風に備え、最上川下流・赤川の堤防の安全性を確認　～

台風による洪水に備え、堤防が治水上の機能を確保しているかの安全性を確認するため、当事務所が管理する最上川下流及び赤川の延長約１００ｋｍの堤防を、徒歩による目視点検を実施します。

※国土交通省酒田河川国道事務所では、最上川下流及び赤川の７４．７kmの区間を管理しています。100kmは今回点検する左右岸の堤防延長です。

【参考】今回の点検延長（左右岸の堤防の延長）

| | |
|---|---|
| 最上川下流 | ５３．８km |
| 赤　　川 | ４９．８km |
| 合　　計 | １０３．６km |

■ 点検方法（別紙参照）

職員3名、委託業者1名を4名1組とし、堤防約5～10kmを徒歩で目視点検。

■ 点検期間（別紙参照）

９月１０日（火）から１０月１７日（木）【１４日間】

※出水等で実施できなかった分は後日に延期とします。

≪初日の点検実施箇所（詳細は別紙参照）≫

日　時　：　９月１０日（火）９：１５～

区　間　：　両羽橋（右岸側５．２k）から最上川河口（右岸０．０k）まで

■ 点検後の措置

点検により緊急を要する異常箇所が確認された場合は、速やかに必要な対策を講じます。

＜発表記者会＞酒田記者クラブ・鶴岡記者会


お問い合わせ先

酒田河川国道事務所　TEL0234(27)3331

副所長（河川担当）　阿部　富雄（あべ　とみお）

河川管理課長　　細川　和彦（ほそかわ　かずひこ）

酒田出張所長　岩瀬　秀一（いわせ　しゅういち）　TEL0234(22)3604

赤川出張所長　岡村　稔　（おかむら　みのる）　TEL0235(23)2032

飽海出張所長　古谷　和弘（ふるや　かずひろ）　TEL0234(57)2077

別　紙

# 点検期間及び点検方法

## ■点検期間（※行程は、別添「管内図」参照）

| 実施予定日 | 班名 | 区間 | 開始 | | 終了 | | 備考 |
|---|---|---|---|---|---|---|---|
| 9月10日（火） | 酒田 1班 | 最上川右岸 | 9:15 | 両羽橋（約5.2k） | 14:00 | 最上川河口（0.0k） | |
| 9月12日（木） | 酒田 3班 | 最上川左岸 | 9:20 | 落野目揚水機場（約7.4k） | 15:30 | 最上川河口（0.0k） | ※京田川左岸含む |
| 9月18日（水） | 酒田 4班 | 最上川左岸 | 9:30 | 堀野樋門（約15.0k） | 15:00 | 落野目揚水機場（約7.4k） | |
| 9月24日（火） | 酒田 2班 | 最上川右岸 | 9:30 | 第二最上川橋梁（約10.8k） | 15:00 | 両羽橋（約5.2k） | |
| 9月25日（水） | 赤川 3班 | 赤川左岸 | 9:30 | 六瀬警報所（約8.2k） | 16:00 | 新川橋（約3.0k） | ※大山川左右岸含む |
| 9月26日（木） | 飽海 5班 | 最上川右岸 | 9:40 | 鈴川排水機場（約18.0k） | 15:00 | 第二最上川橋梁（約10.8k） | |
| 9月30日（月） | 飽海 8班 | 最上川左岸 | 9:40 | 東雲橋（約27.6k） | 15:00 | 最上川橋（約21.0k） | |
| 10月2日（水） | 赤川 1班 | 赤川右岸 | 10:00 | 町谷畑樋管（約13.5k） | 16:00 | 新川橋（約3.0k） | |
| 10月3日（木） | 飽海 7班 | 最上川左岸 | 9:30 | 最上川橋（約21.0k） | 14:30 | 堀野樋門（約15.0k） | |
| 10月8日（火） | 赤川 2班 | 赤川右岸 | 10:00 | 王祇橋（約24.0k） | 16:00 | 町谷畑樋管（約13.5k） | |
| 10月9日（水） | 飽海 6班 | 最上川右岸 | 9:40 | 清川橋（約26.2k） | 15:00 | 鈴川排水機場（約18.0k） | |
| 10月10日（木） | 赤川 6班 | 赤川右岸 | 10:15 | 赤川頭首工付近（約30.4k） | － | 東橋（約29.0k） | |
| | | 赤川左岸 | － | 赤川頭首工付近（約30.4k） | 16:00 | 赤川市民ゴルフ場（約22.0k） | |
| 10月15日（火） | 赤川 5班 | 赤川左岸 | 10:00 | 赤川市民ゴルフ場（約22.0k） | 16:00 | 内川橋（約14.4k） | ※内川右岸含む |
| 10月17日（木） | 赤川 4班 | 赤川左岸 | 10:00 | 内川合流点（約14.4k） | 16:00 | 六瀬警報所（約8.2k） | ※内川左岸含む |

※開始・終了時間は予定ですので状況により前後いたします。

## ■点検方法

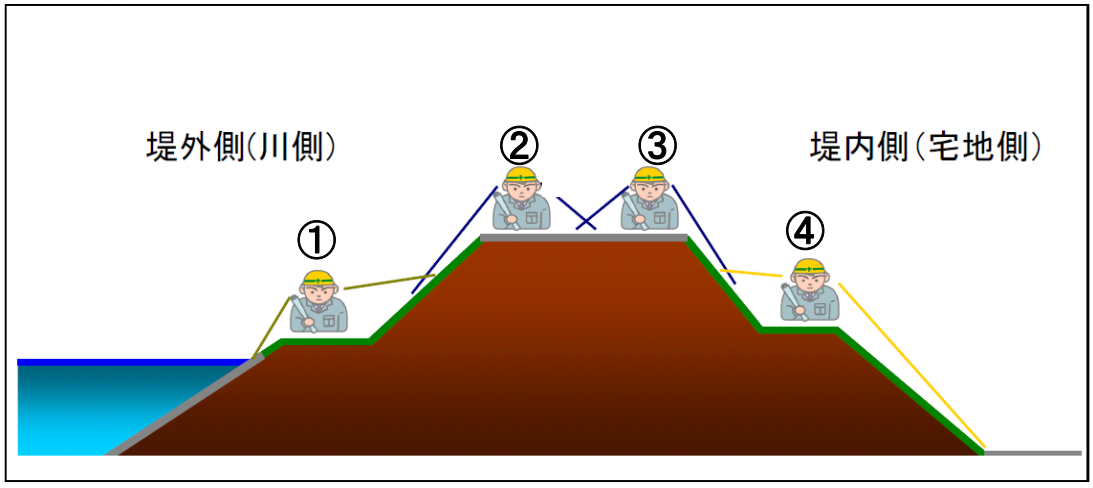

（別紙）

# 管内図

## 赤川出張所管内１／２

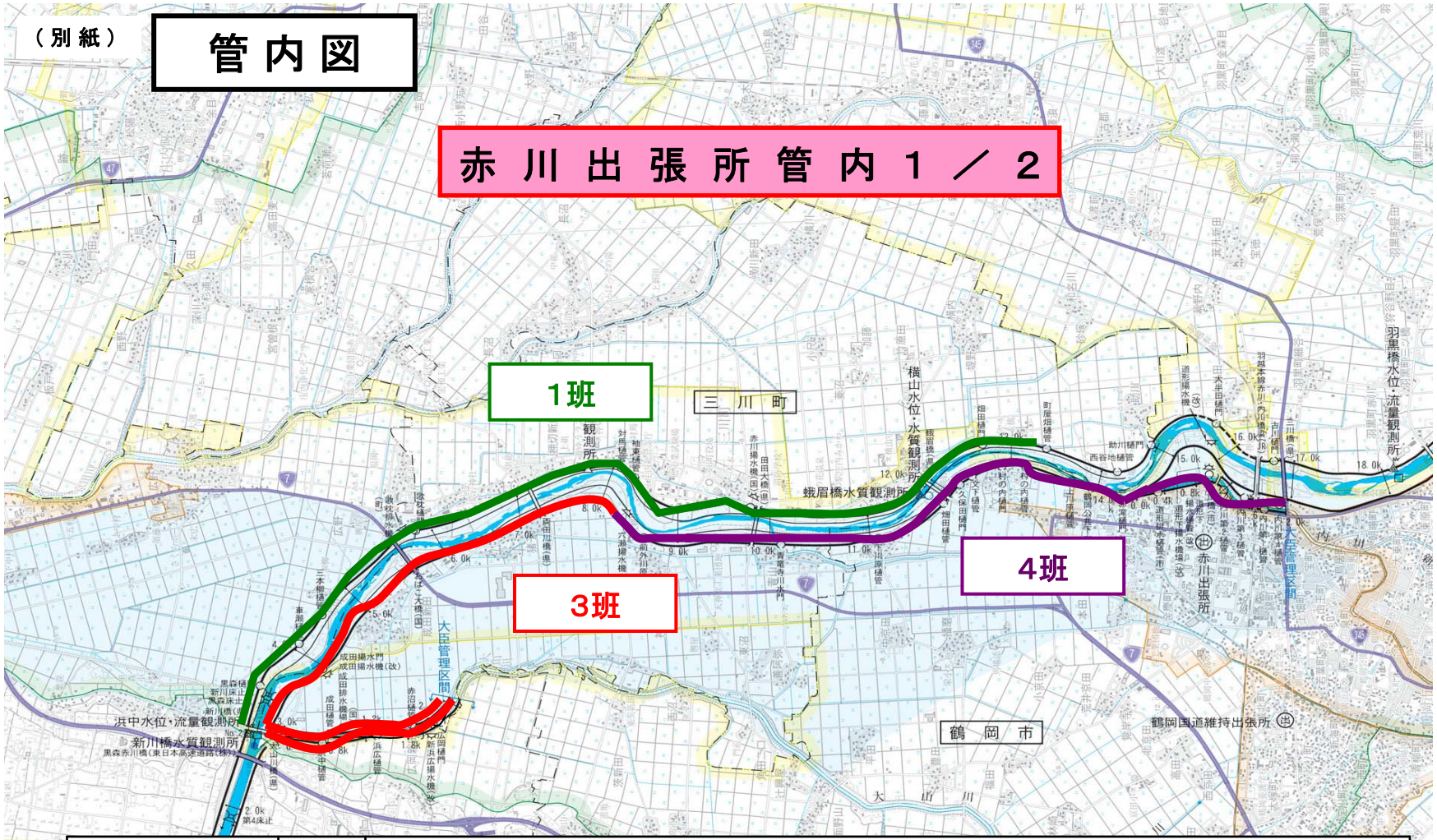


| 実施予定日 | 班名 | 区間 | |
|---|---|---|---|
| 10月　2日（水） | 1班 | 赤川右岸 | 新川橋（約3.0k）　～　町谷畑樋管（約13.5k） |
| 9月25日（水） | 3班 | 赤川左岸 | 新川橋（約3.0k）　～　六瀬警報所（約8.2k）　※大山川左右岸含む |
| 10月17日（木） | 4班 | 赤川左岸 | 六瀬警報所（約8.2k）　～　内川合流点（約14.4k）　※内川左岸含む |

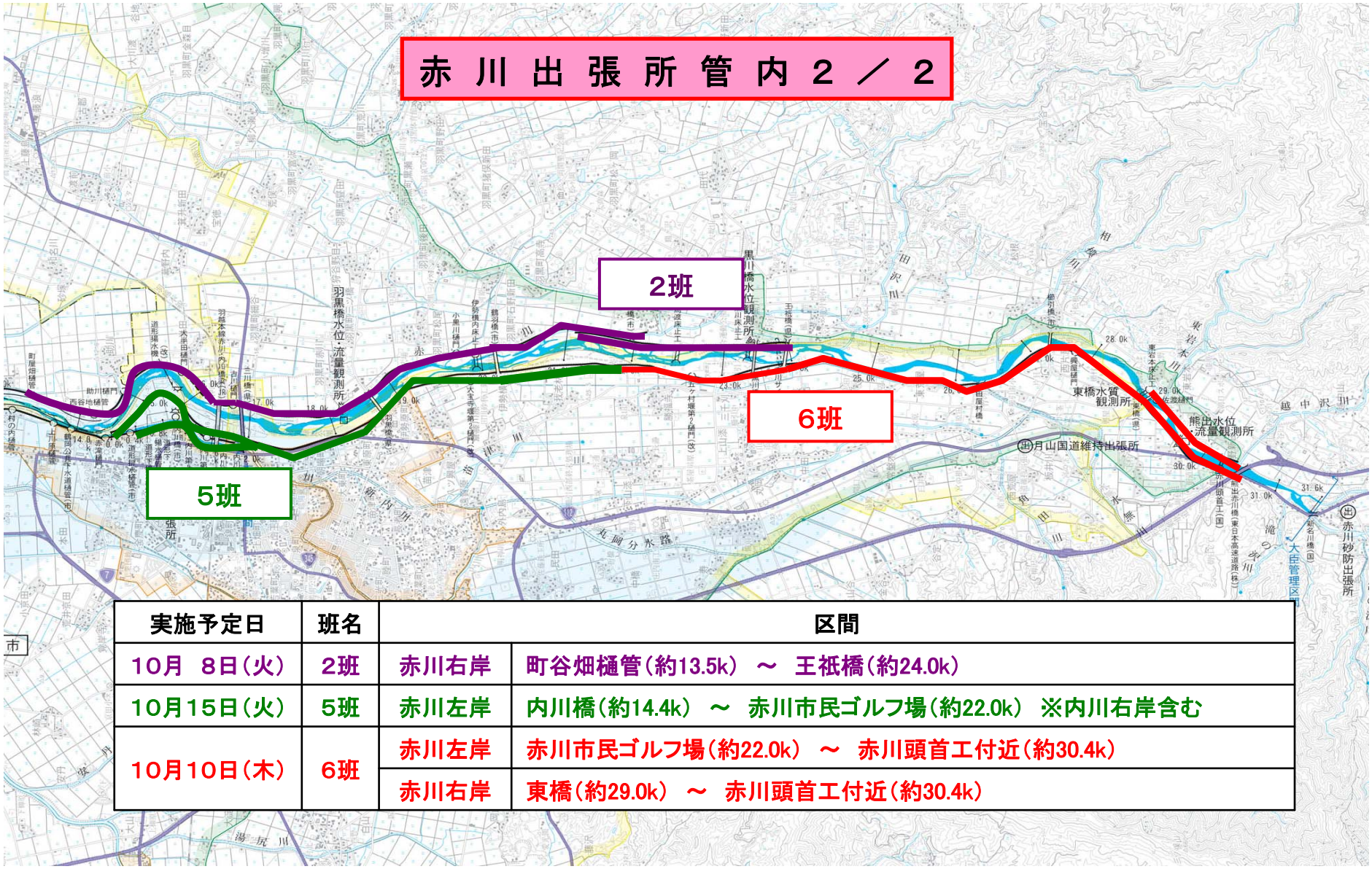


| 実施予定日 | 班名 | 区間 | |
|---|---|---|---|
| 10月　8日（火） | 2班 | 赤川右岸 | 町谷畑樋管（約13.5k）　～　王祇橋（約24.0k） |
| 10月15日（火） | 5班 | 赤川左岸 | 内川橋（約14.4k）　～　赤川市民ゴルフ場（約22.0k）　※内川右岸含む |
| 10月10日（木） | 6班 | 赤川左岸 | 赤川市民ゴルフ場（約22.0k）　～　赤川頭首工付近（約30.4k） |
| | | 赤川右岸 | 東橋（約29.0k）　～　赤川頭首工付近（約30.4k） |

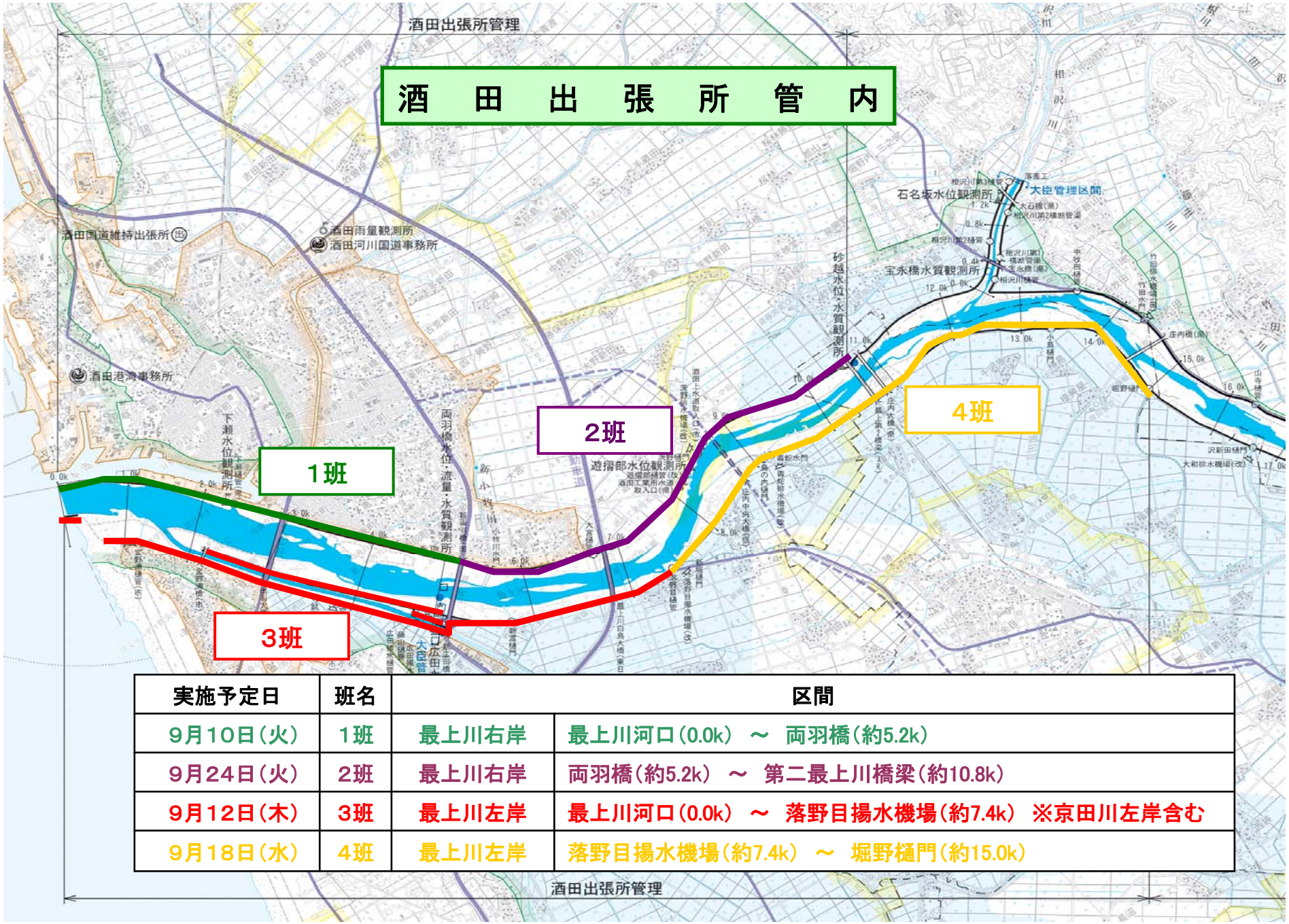


| 実施予定日 | 班名 | 区間 | |
|---|---|---|---|
| 9月10日（火） | 1班 | 最上川右岸 | 最上川河口（0.0k） ～ 両羽橋（約5.2k） |
| 9月24日（火） | 2班 | 最上川右岸 | 両羽橋（約5.2k） ～ 第二最上川橋梁（約10.8k） |
| 9月12日（木） | 3班 | 最上川左岸 | 最上川河口（0.0k） ～ 落野目揚水機場（約7.4k） ※京田川左岸含む |
| 9月18日（水） | 4班 | 最上川左岸 | 落野目揚水機場（約7.4k） ～ 堀野樋門（約15.0k） |

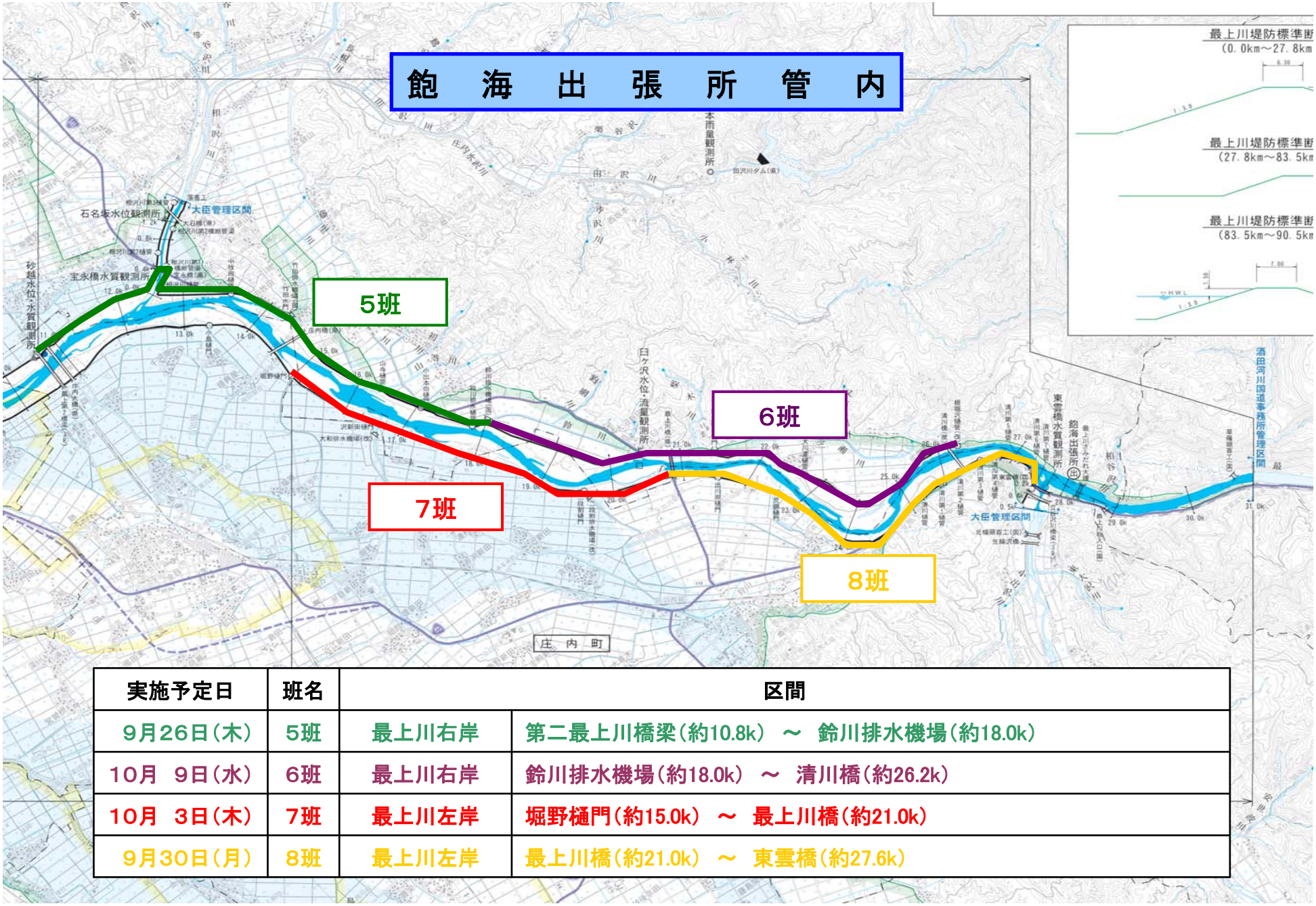


| 実施予定日 | 班名 | 区間 | |
|---|---|---|---|
| 9月26日(木) | 5班 | 最上川右岸 | 第二最上川橋梁(約10.8k) ～ 鈴川排水機場(約18.0k) |
| 10月 9日(水) | 6班 | 最上川右岸 | 鈴川排水機場(約18.0k) ～ 清川橋(約26.2k) |
| 10月 3日(木) | 7班 | 最上川左岸 | 堀野樋門(約15.0k) ～ 最上川橋(約21.0k) |
| 9月30日(月) | 8班 | 最上川左岸 | 最上川橋(約21.0k) ～ 東雲橋(約27.6k) |