記者発表資料

平成２５年９月９日
国　土　交　通　省
山形河川国道事務所

洪水による災害発生の防止のために

「徒歩による堤防点検を実施」

山形河川国道事務所では、台風等の大雨による洪水に備え、当事務所が管理する堤防延長約１６０㎞を徒歩により目視点検を実施し、堤防の崩れや亀裂などの異常・変状箇所の早期発見に努めています。

１．点検方法

職員３人と委託業者３人の６人１組で１日あたり約１０㎞を徒歩で目視による点検をします。

２．点検期間

９月１３日から１０月４日までの予定（雨天時は中止）

《最初の点検日》

日　時　：　９月１３日（金）９時３０分スタート

区　間　：　寒河江７班　　山形市（飯塚橋）から最上川合流点





３．点検後の措置

点検により緊急を要する異常が確認された場合は、再度詳細な点検を実施した後、速やかに必要な対策を講じます。

《発表記者会：山形県政記者クラブ》

問い合わせ先	
国土交通省	国土交通省山形河川国道事務所　TEL　０２３－６８８－８９４２ 技術副所長　木村（きむら）　伸一（しんいち）（内線 204） 河川管理課長　田村（たむら）　公仁（きみひと）（内線 331）

○徒歩巡視日程表

出張所名	班	点検日	備考
寒河江出張所	第１班	１０月４日（金）	
	第２班	９月１８日（水）	
	第３班	９月２０日（金）	
	第４班	９月２４日（火）	
	第５班	９月２６日（木）	
	第６班	９月３０日（月）	
	第７班	９月１３日（金）	
長井出張所	第１班	１０月２日（水）	
	第２班	９月２０日（金）	
	第３班	９月２４日（火）	
南陽出張所	第１班	１０月４日（金）	
	第２班	９月１８日（水）	
	第３班	９月２６日（木）	
	第４班	１０月２日（水）	
	第５班	９月３０日（月）	

○徒歩巡視のイメージ

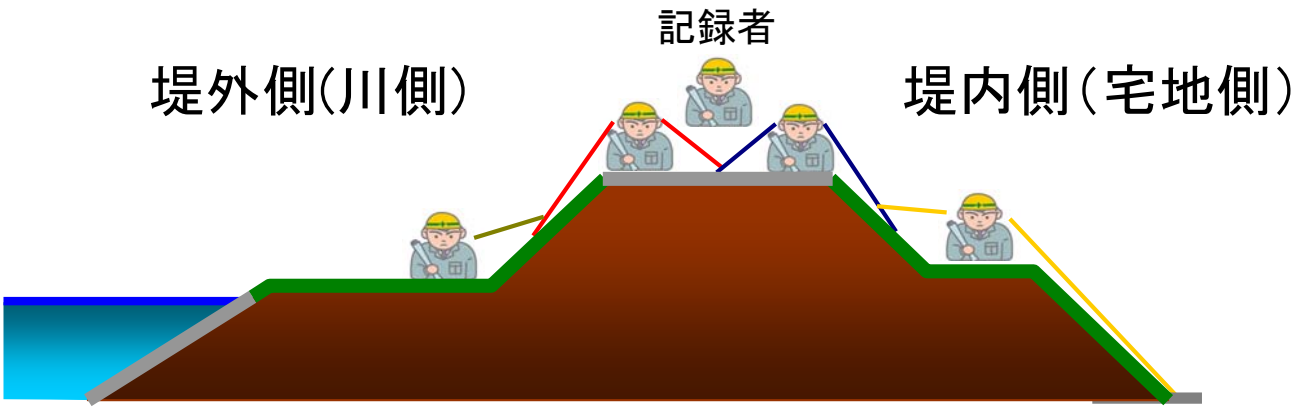

寒河江出張所管内

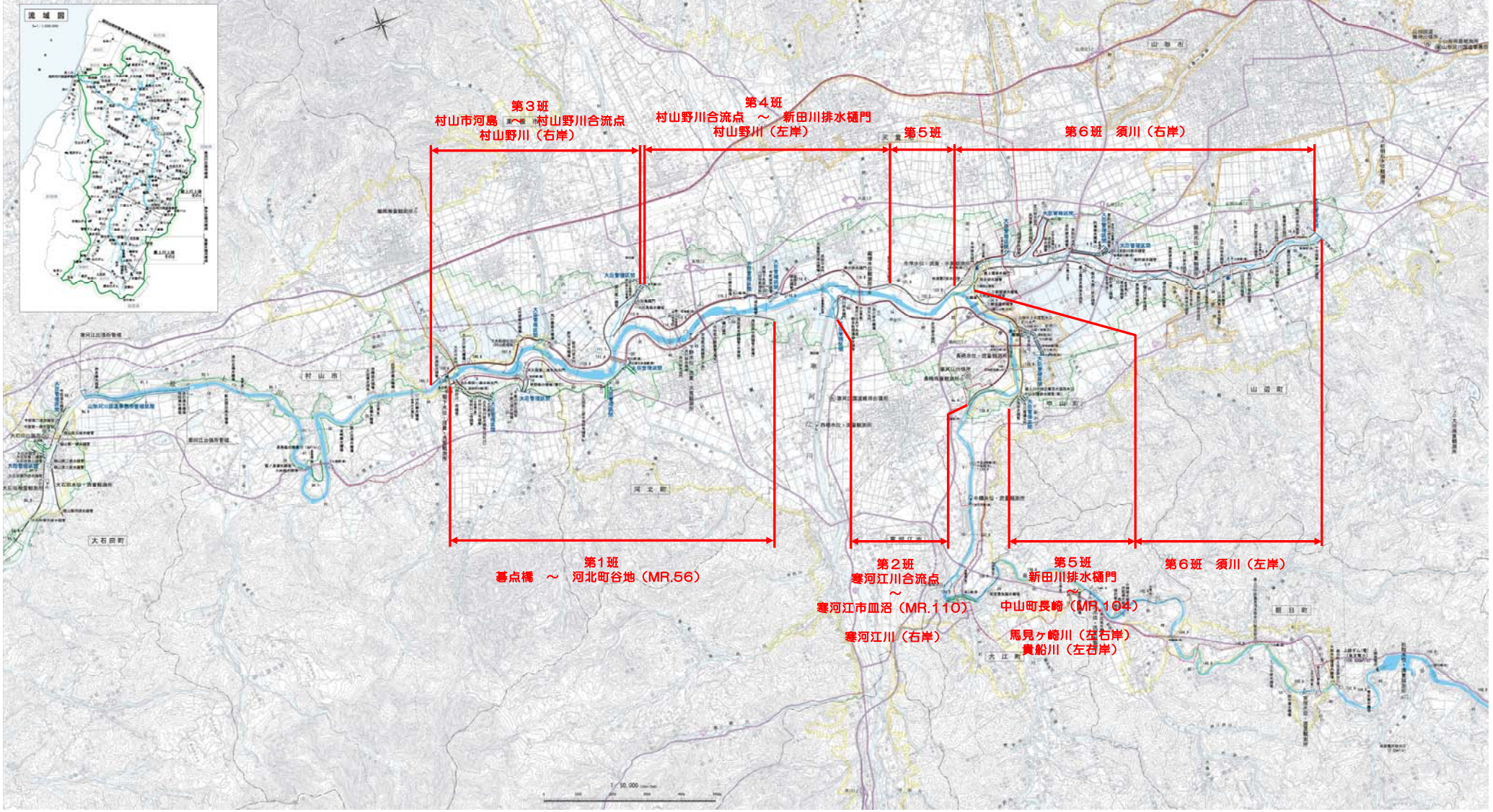
流域図
第３班
村山市河島 ～ 村山野川合流点
村山野川（右岸）
第４班
村山野川合流点 ～ 新田川排水樋門
村山野川（左岸）
第５班
第６班　須川（右岸）
第１班
碁点橋 ～ 河北町谷地（MR.56）
第２班
寒河江川合流点
～
寒河江市皿沼（MR.110）
寒河江川（右岸）
第５班
新田川排水樋門
～
中山町長崎（MR.104）
馬見ヶ崎川（左右岸）
貴船川（左右岸）
第６班　須川（左岸）

長井・南陽出張所管内

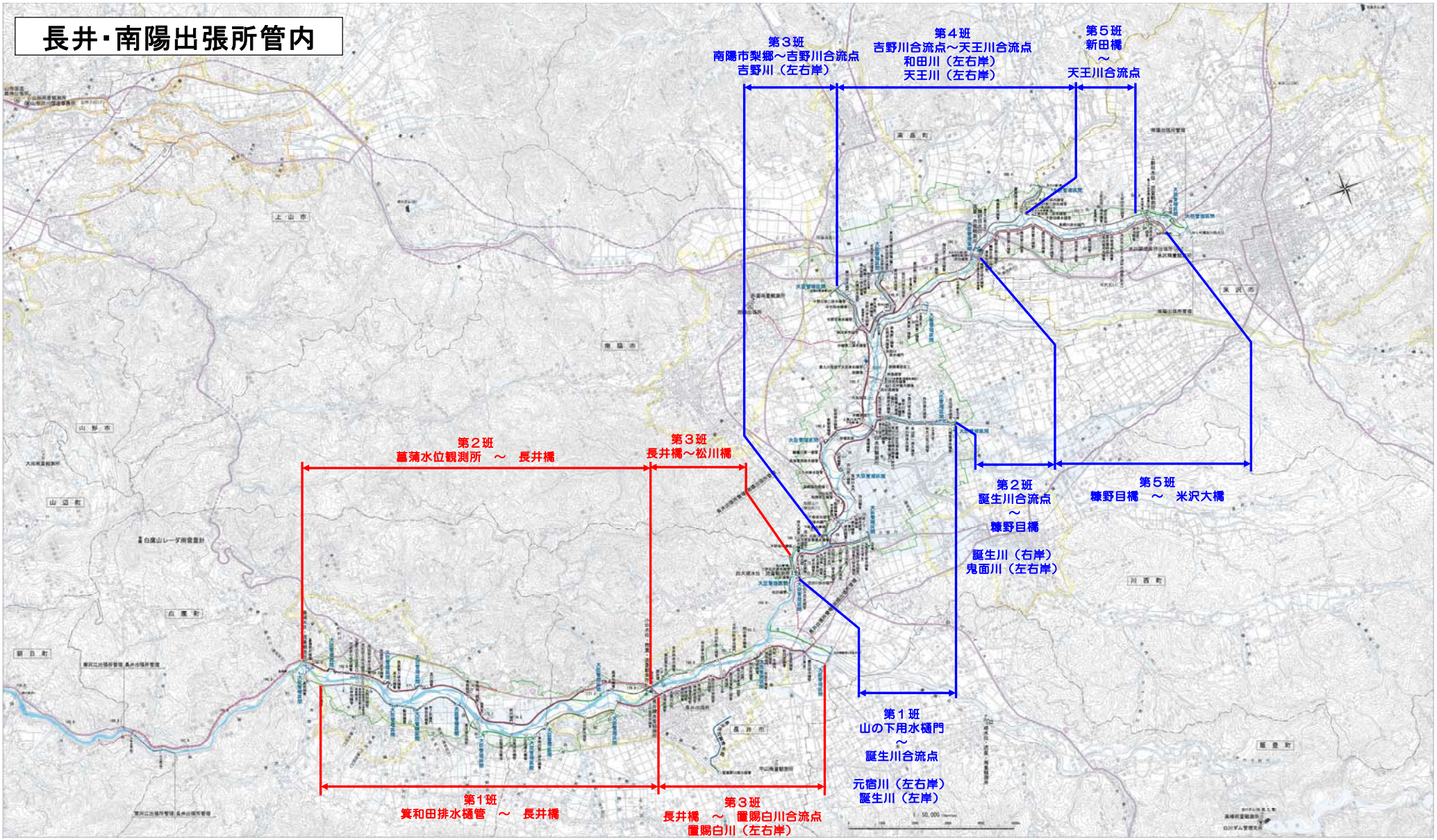
第３班
南陽市梨郷～吉野川合流点
吉野川（左右岸）
第４班
吉野川合流点～天王川合流点
和田川（左右岸）
天王川（左右岸）
第５班
新田橋
～
天王川合流点
第２班
葛蒲水位観測所　～　長井橋
第３班
長井橋～松川橋
第２班
誕生川合流点
～
糠野目橋
誕生川（右岸）
鬼面川（左右岸）
第５班
糠野目橋　～　米沢大橋
第１班
山の下用水樋門
～
誕生川合流点
元宿川（左右岸）
誕生川（左岸）
第１班
箕和田排水樋管　～　長井橋
第３班
長井橋　～　置賜白川合流点
置賜白川（左右岸）

（参考）　平成 25 年度　出水期前徒歩巡視結果

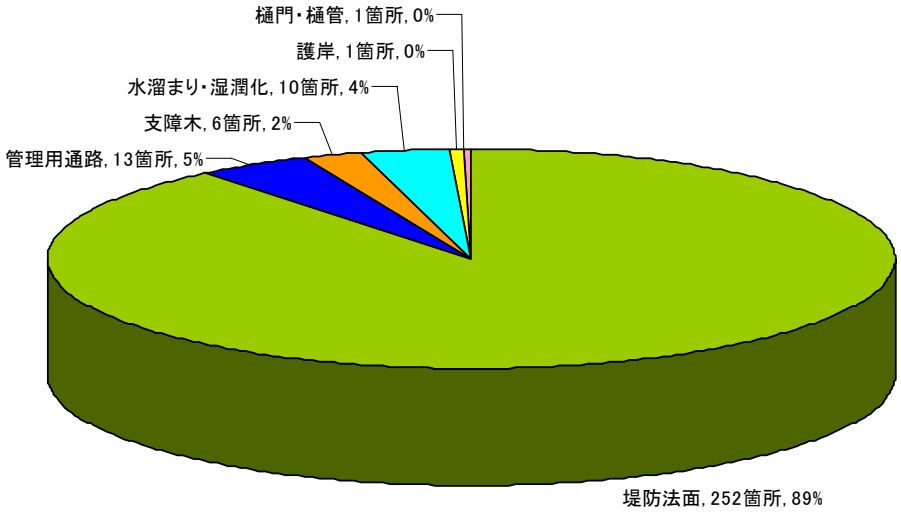

異常及び変状の確認箇所数



堤防法面（イタドリ繁茂・裸地化）



水溜まり・湿潤化



管理用通路（舗装縦断クラック）



樋門・樋管（翼壁クラック）