記者発表資料

平成２５年　７月２２日
国土交通省
秋田河川国道事務所

雄物川・子吉川の約６０kmの堤防を徒歩で点検します
～ 台風期における堤防等の安全性の確認 ～

雄物川・子吉川は、平成２３年６月に大規模な出水を経験し、子吉川においては計画高水位（堤防設計水位）を超過し、堤防の一部で越水･決壊となりました。

本年度も、梅雨前線の影響により、度々はん濫注意水位を超過する出水を経験しております。

これからの台風による洪水に備え、秋田河川国道事務所が管理する雄物川と子吉川の延長約６０kmの堤防等の河川管理施設を事務所長をはじめ職員自らが徒歩により目視点検し、変状・変化箇所を確認します。

※　国土交通省秋田河川国道事務所では、雄物川（秋田市内）34.9km、子吉川26.4km、総管理延長61.3kmを管理しています。
約60kmは、左右岸の堤防延長です。

〈参考〉今回の点検延長（左右岸の堤防の延長）

雄物川	23.6km
子吉川	36.2km
計	59.8km

■点検方法

職員、防災エキスパート等の４名程度／組により、徒歩で目視点検をします。
なお、点検は数回に分けて実施します。
（別紙イメージ参照）

■点検期間

平成２５年７月２４日～８月上旬（予定）

※秋田河川国道事務所の点検範囲は別紙を参照してください

※７月２４日に取材をされる場合は、下記にお集まり下さい。
集合場所　：　子吉川右岸14.8km付近（別図参照）
住　　所　：　由利本荘市前郷地先
日　　時　：　平成２５年７月２４日（水）　９時５０分～点検開始予定

※事務所長、副所長の点検日は調整中です。

※ 発表記者会　：　秋田県政記者会

問い合わせ先

国土交通省　東北地方整備局　秋田河川国道事務所

住所　秋田市山王一丁目１０－２９
電話　０１８－８２３－４１６７（代表）

副所長（河川担当）　槻山（つきやま）　敏昭（としあき）（内線２０４）
河川管理課長　菅井（すがい）　明仁（あきひと）（内線３３１）

［点検イメージ］

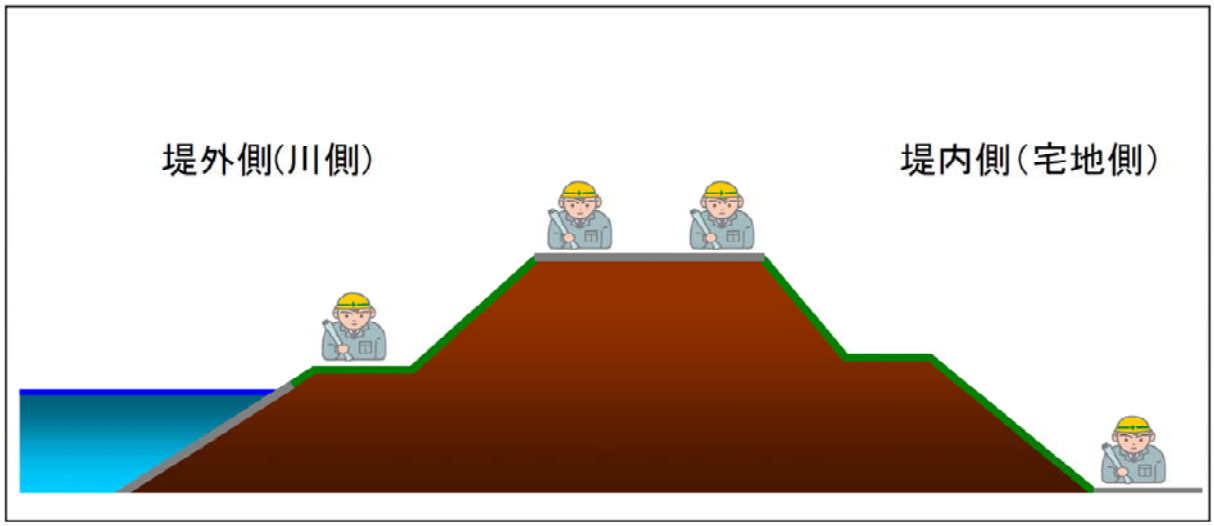

職員等が堤防天端～法面～法尻までを徒歩により点検します。

［詳細点検状況イメージ］





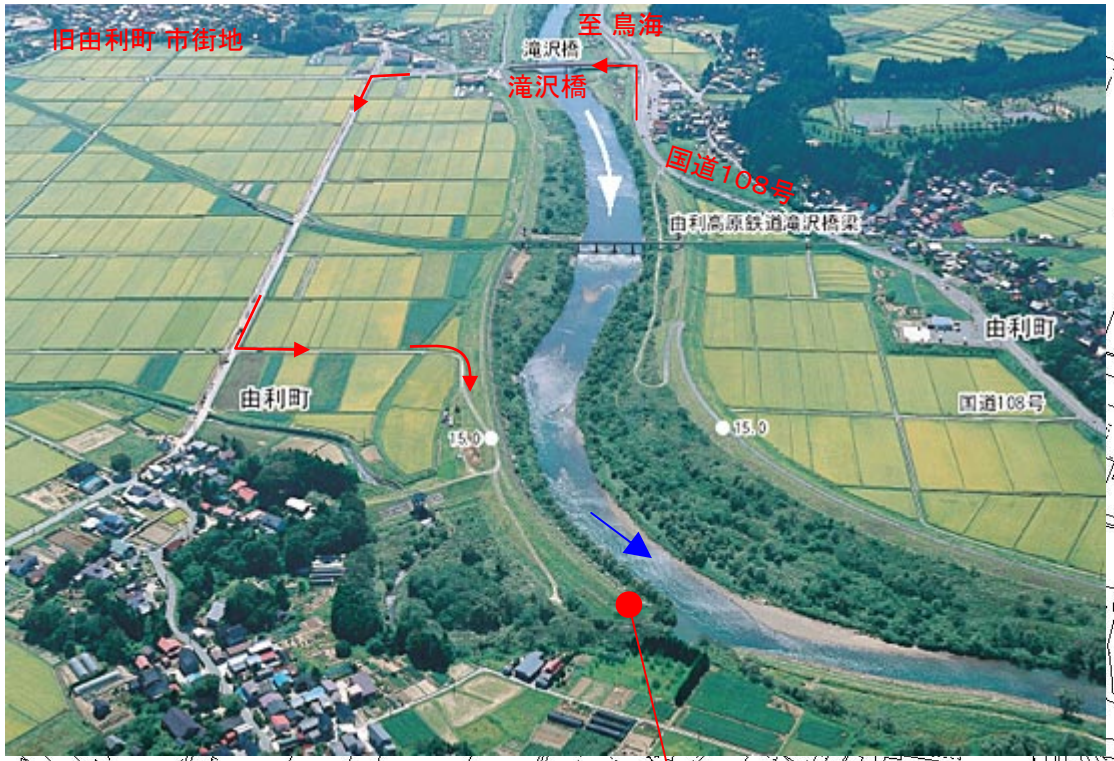

至 由利郵便局

矢島消防署由利分署

駐車

子吉川

別図：7月24日(水)点検開始箇所

開始時刻 ： 9:50～ 点検開始(予定)

集合場所 ： 子吉川右岸14．8km付近

住　　所 ： 由利本荘市前郷地先

秋田河川国道事務所
点検範囲（子吉川）

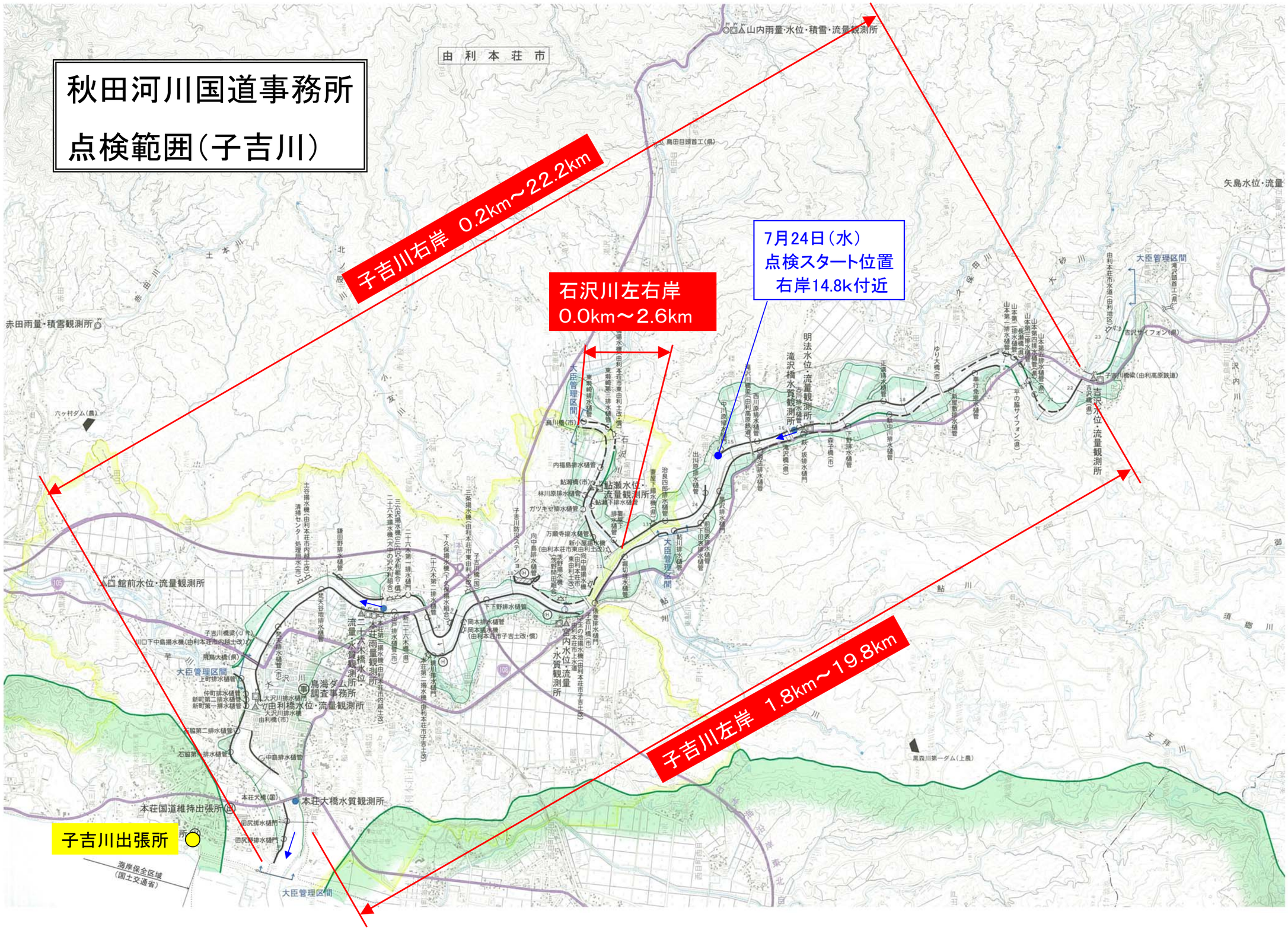

秋田河川国道事務所
点検範囲（雄物川下流）

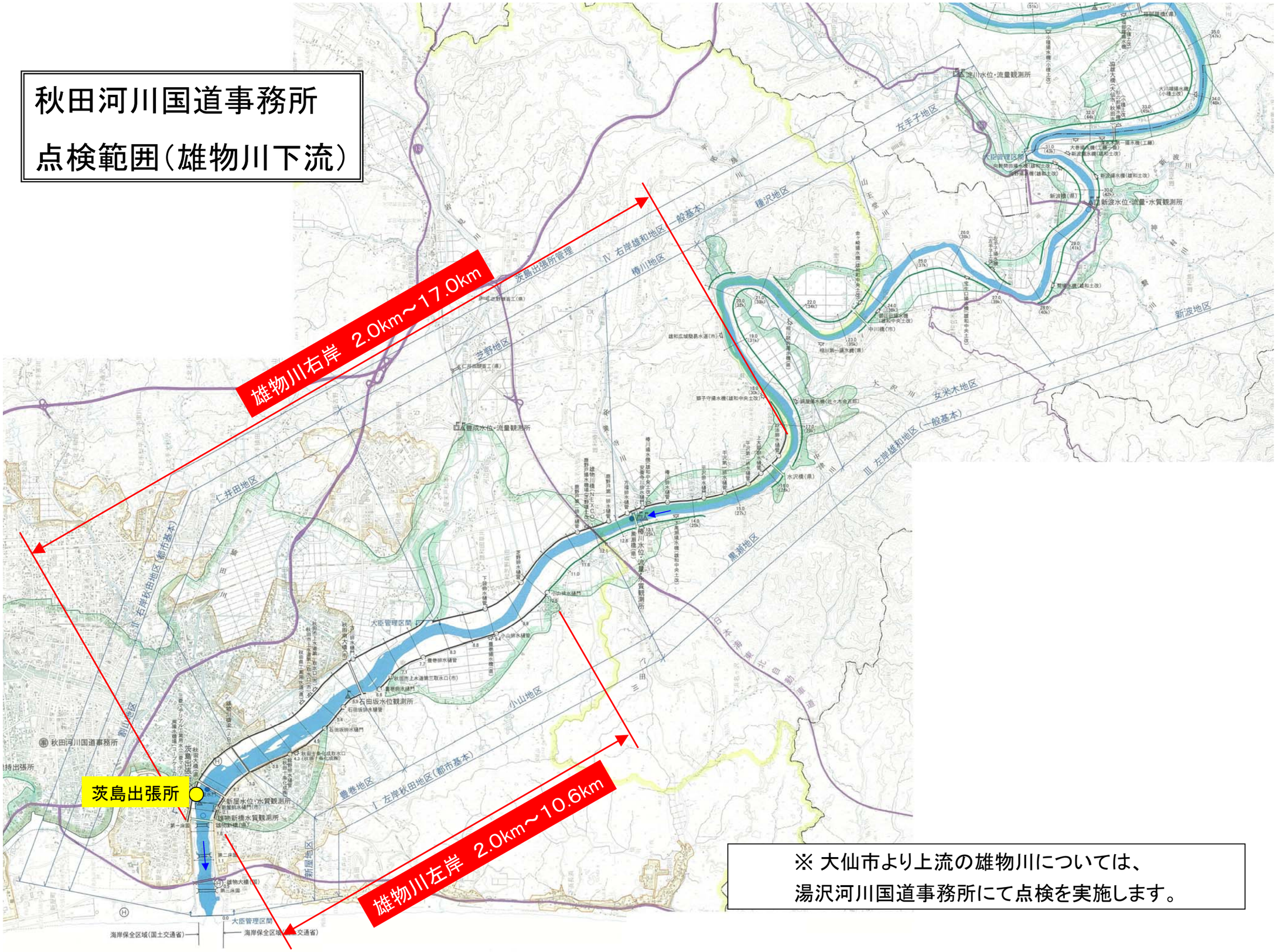

※ 大仙市より上流の雄物川については、
湯沢河川国道事務所にて点検を実施します。