記者発表資料

平成２５年７月９日

国土交通省東北地方整備局
仙台河川国道事務所

夏休み前に水辺の施設を一斉点検します

国土交通省東北地方整備局仙台河川国道事務所では、河川がレクリエーション活動の場として多くの人々に利用されていることを踏まえ、家族連れや子供たちが安全・安心に楽しく過ごせるよう、夏休みが始まる前に河川に危険な箇所がないか、占用者（施設管理者）等と合同で点検を行います。

１．実施経緯

近年、河川については、レクリエーション活動の場として多くの人々に利用されるようになり、河川管理者も水辺の楽校や水辺プラザなど、地域住民の河川利用に配慮した施設設備を行っているところです。

今般、水辺の施設について、安全性や利用しやすいかどうかについての点検を以下のとおり行いますのでお知らせします。

これらの点検は、多くの国民の皆様のご利用が見込まれるゴールデンウイークと夏休み前に毎年行っています。

なお、河川管理施設である堤防等については、河川巡視等において定期的に点検を行っています。

２．点検実施日

７月１０日（水）～７月１７日（水）

※詳細は、別紙「点検実施計画表」を参照願います。

３．点検対象

点検は、国土交通省東北地方整備局仙台河川国道事務所が管理する河川（阿武隈川水系及び名取川水系）のうち、水辺附近や水面の利用が日常的に見受けられる区域を中心として行います。

※点検箇所は、別紙「点検箇所位置図」を参照願います。

４．点検者

河川管理者等の職員が実施します。また、河川公園等の占用を許可されている管理者等と合同の点検も実施します。

５．点検の方法

目視等により実施します。

６．点検後の措置

点検の結果、安全利用上問題があると判断される箇所については、立入規制等を含む安全措置を実施し、利用者への危険の周知に努めていきます。

国民の皆様におかれましても、安全には十分にご配慮のうえご利用いただくようお願いします。

なお、点検結果については、点検終了後の７月１９日（金）に公表（記者発表）する予定です。

《発表記者会：宮城県政記者会・東北電力記者会・東北専門記者会・石巻記者クラブ・古川記者クラブ》

問い合わせ先

国土交通省東北地方整備局　仙台河川国道事務所
仙台市太白区郡山五丁目６－６（ＴＥＬ　０２２－２４８－４１３１）

副所長（河川）　大場（おおば）　將（まさる）　（内線２０４）
河川管理課長　　高梨（たかなし）　浩志（ひろし）（内線３３１）

仙台河川国道事務所管内（阿武隈川下流・名取川・広瀬川・笊川）点検実施計画表

河川・ダム名	点検箇所	点検施設等	点検予定日	点検者
阿武隈川	阿武隈川河口部（新浜地区）	水面	－	工事中のため除外（GW前は実施）
	亘理船着場	水面・船着場	7月11日	河川管理者
	岩沼船着場	水面・船着場		
	柴田船着場	水面・船着場		
	河川公園グランド（岩沼市押分）	高水敷		河川管理者・占用者
	あぶくま公園運動場（亘理町逢隈）	高水敷		
	阿武隈川運動場（柴田町槻木）	高水敷		
	観光船発着場（観光交流センター乗り場）	水辺	7月10日	
	船場観光船係留場	水辺		
	丸森船着場	水面・船着場		河川管理者
	丸森町桜づつみ	堤防		河川管理者・占用者
	角田市桜づつみ	堤防		
	舘矢間船着場	水面・船着場		河川管理者
	角田船着場	水面・船着場		
	佐倉船着場	水面・船着場		
名取川	熊野堂運動場	低水護岸・高水敷	7月12日	河川管理者・占用者
	柳生運動場附近	水面	7月10日	
	太白大橋附近	高水敷	7月12日	河川管理者
	名取橋附近	高水敷		
広瀬川	中河原緑地・若林緑地・若林公園附近	低水護岸・高水敷	7月10日	河川管理者・占用者
	じゃぶじゃぶ池・八本松緑地・飯田緑地付近	低水護岸・高水敷・堤防・樋管		
笊川	笊川樋門・富沢地区～唐松橋附近	樋門・低水護岸・高水敷・遊歩道	7月17日	河川管理者

仙台河川国道事務所岩沼出張所管内（阿武隈川下流）点検箇所位置図

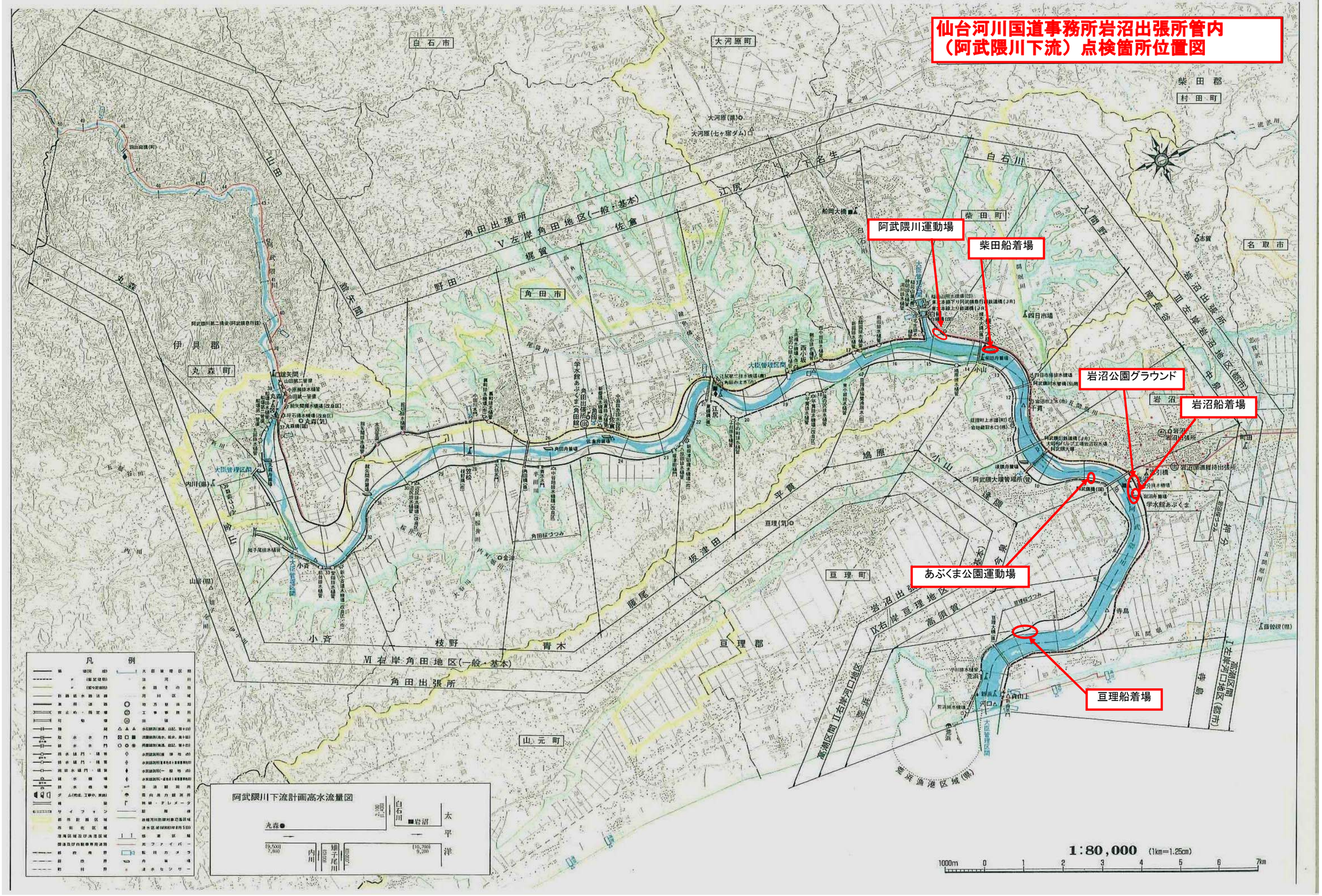

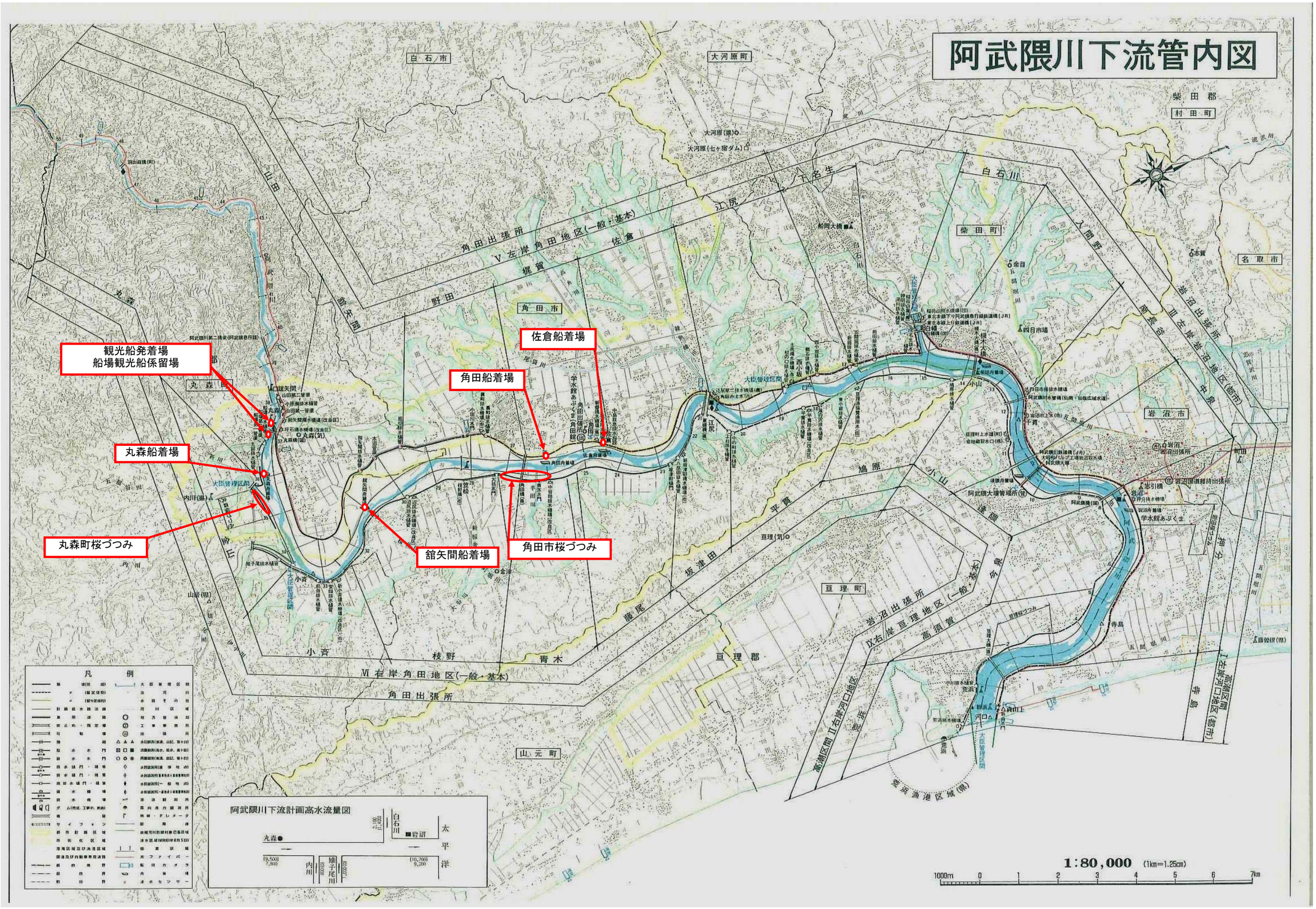
阿武隈川下流管内図
観光船発着場
船場観光船係留場
丸森船着場
丸森町桜づつみ
館矢間船着場
角田船着場
佐倉船着場
角田市桜づつみ
白石市
大河原町
柴田郡
村田町
柴田町
名取市
角田市
岩沼市
亘理町
亘理郡
山元町
丸森
角田出張所
V左岸角田地区(一般・基本)
佐倉
江尻
下名生
野田
梶賀
白石川
入間野
南長谷
岩沼出張所
III左岸岩沼地区(都市)
中泉
小山
達隈
平貫
鳩原
坂津田
藤尾
青木
枝野
小斉
Ⅵ右岸角田地区(一般・基本)
角田出張所
岩沼出張所
Ⅸ右岸亘理地区(一般・基本)
高須賀
今泉
高潮区間Ⅱ右岸河口地区
荒浜
荒浜漁港区域(県)
高潮区間Ⅰ左岸河口地区(都市)
寺島
押分
凡例
阿武隈川下流計画高水流量図
丸森
白石川
岩沼
太平洋
内川
雄子尾川
1:80,000 (1km=1.25cm)
1000m 0 1 2 3 4 5 6 7km

「この地図は建設省国土地理院長の承認を得て同院発行の五万分の一地形図を複製したものである。（承認番号）平12、東複第４４４号」

名取川管内図

仙台河川国道事務所(名取川)点検箇所位置図

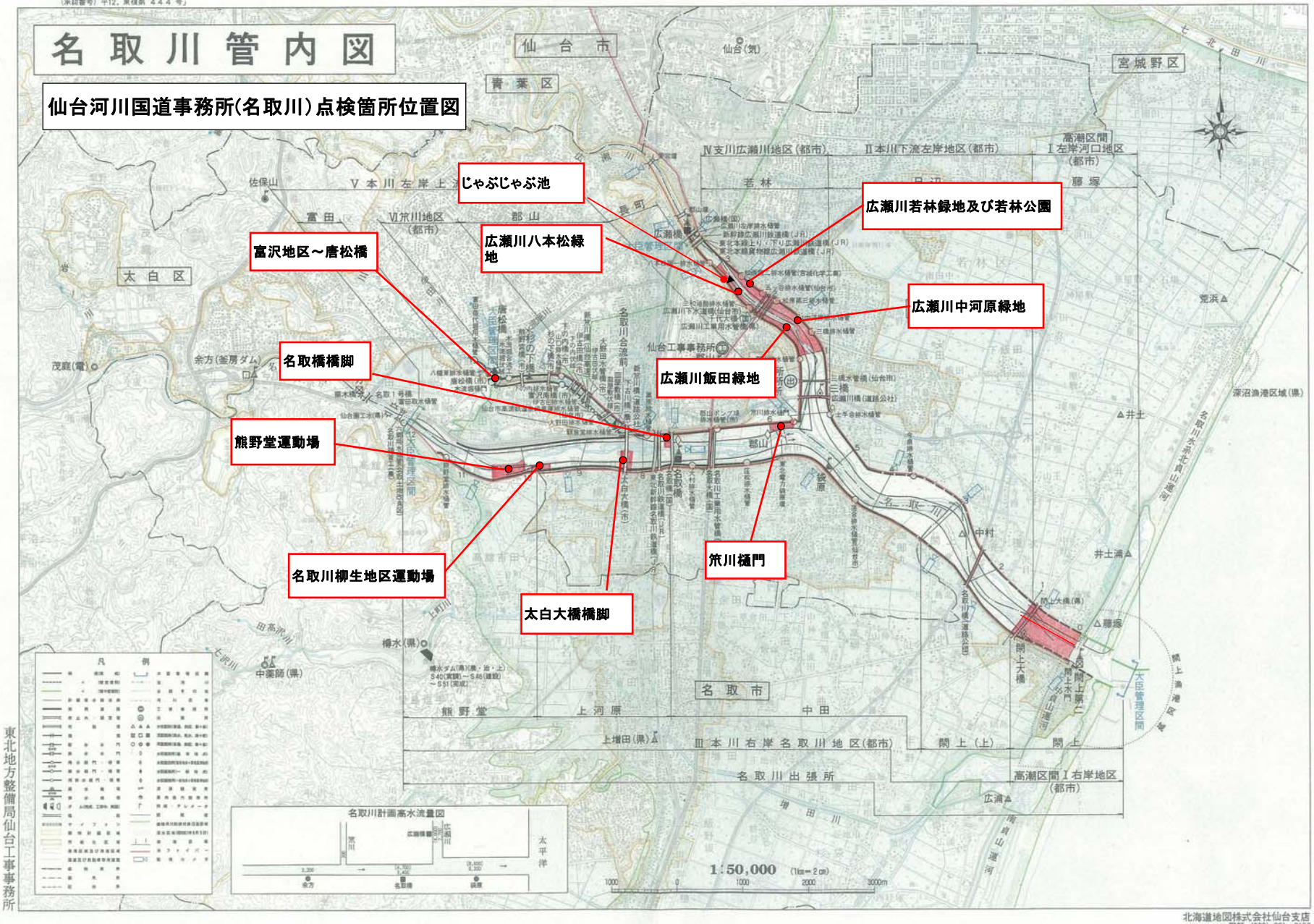

東北地方整備局仙台工事事務所

北海道地図株式会社仙台支店
電話 (022) 261－0157