記者発表資料

平成２５年７月９日
岩手河川国道事務所
胆沢ダム工事事務所
北上川ダム統合管理事務所

夏休みを前に安全施設点検を実施します
～より安全に河川を利用していただくために～

岩手県内各事務所では、河川等がレクリエーション活動の場として、多くの人々に利用されていることを踏まえ、夏休み前に、河川管理施設、砂防施設、ダム施設等の安全利用点検を実施することとしましたのでお知らせします。

■点検箇所（直轄管理区間）

①公園やグランドなど日常、人の入り込みを予定する施設。
②日常、人の集まりやすい場所にある水門、護岸、砂防、ダム等の施設
③工事中の部分

■点検項目

①人がはまりこむ危険性のある陥没等
②施設の変状。
③施設高所からの落下等の恐れ。

■点検時期

○岩手河川国道事務所(詳細は別添資料参照)
・盛岡出張所：７月１１日に河川公園・水辺プラザ等を関係自治体等と合同で点検。
・水沢出張所：７月１６日、１８日に河川公園・水辺プラザ等を関係自治体等と合同で点検。
・一関出張所：７月１１日、１２日に船着場・水辺プラザ等を関係自治体等と合同で点検。
・砂防　　：７月１７日に松川、葛根田川方面の施設を関係自治体等と合同で点検。

○北上川ダム統合管理事務所
・田瀬ダム：７月１２日１３時３０分から花巻市、遠野市、関係団体と合同で点検。
・四十四田ダム：７月１０日１３時３０分から盛岡市と合同で点検。
・御所ダム：７月１９日１３時３０分から地元団体、学校関係者、関係自治体と合同で点検。
・湯田ダム：※行程調整から７月８日、西和賀町と合同で実施済み。

○胆沢ダム工事事務所
７月１０日（水）胆沢ダム学習館に集合し、９：００から胆沢ダム学習館及びその周辺馬留湿地を、奥州市及び地元団体と合同で点検。

■点検の結果は、７月２２日(月)にお知らせする予定です。

発表記者会：岩手県政記者クラブ、花巻市政記者クラブ、北上市政記者クラブ、
奥州市政記者クラブ、一関市政記者クラブ

問い合わせ先

【河川・砂防】国土交通省岩手河川国道事務所
【河川】　河川管理課長　湯川茂夫（直通：019-624-3281）
【砂防】　建設監督官　　小原昭彦（直通：019-624-3166）
【ダム】　国土交通省胆沢ダム工事事務所(℡:0197-46-4716)
工務課長　　桐山久夫（内311）
国土交通省北上川ダム統合管理事務所(℡:019-643-7971)
管理第一課長　中島勇一郎（内331）

岩手河川国道事務所　安全利用点検予定箇所一覧表

No.	河川名	出張所名	点検箇所	予定日時	合同点検者
1	中津川	盛岡出張所	河川公園【富士見橋→下の橋】 （盛岡市内丸地先）	7月11日 9:30～	盛岡市(公園みどり課) NPO法人もりおか中津川の会
2	北上川		盛岡水辺プラザ【中津川･北上川合流地点】 （盛岡市大沢川原地先）	7月11日 10：20頃～	盛岡市(公園みどり課)
3	北上川		河川公園【南大橋付近】 （盛岡市東仙北地先）	7月11日 11:00頃～	盛岡市(公園みどり課)
4	北上川		石鳥谷水辺プラザ【大正橋付近】 （石鳥谷町好地地先）	7月11日 14:00～	花巻市（石鳥谷総合支所地域振興課）
5	北上川		紫波水辺プラザ【紫波橋付近】 （紫波町桜町下川原地先）	7月11日 15:00～	紫波町(土木課)
6	北上川	水沢出張所	水沢水辺プラザ【藤橋付近】 （奥州市水沢区姉体地先）	7月16日 9:15～	奥州市（都市計画課）
7	北上川		河川公園【藤橋下流】 （奥州市水沢区鶴城地先）	7月16日 9:50～	奥州市（都市計画課）
8	北上川		河川公園【大曲橋上流】 （奥州市前沢区白山地先）	7月16日 10:30～	奥州市（前沢総合支所地域整備課）
9	広瀬川		水辺の楽校【桜木橋上流】 （奥州市江刺区下河原地先）	7月16日 13:30～	奥州市（江刺総合支所地域整備課） 江刺区北上川水辺の楽校運営協議会
10	北上川		北上水辺プラザ【展勝地付近】 （北上市立花地先）	7月18日 9:30～	北上市（都市計画課）
11	猿ヶ石川		町井水辺プラザ【東和大橋左岸付近】 （花巻市東和町町井地先）	7月18日 10:50～	花巻市（東和総合支所地域振興課）
12	猿ヶ石川		南成島水辺プラザ【毘沙門橋左岸付近】 （花巻市東和町南成島地先）	7月18日 11:30～	
13	北上川		花巻市水辺プラザ【イギリス海岸付近】 （花巻市下小舟渡地先）	7月18日 13:30～	花巻市（観光課）
14	北上川		河川公園【朝日橋付近】 （花巻市里川口地先）	7月18日 14:00～	花巻市（都市整備課）
15	北上川		船着き場【花巻南大橋付近】 （花巻市東十二丁目地先）	7月18日 14:30～	
16	北上川		低水護岸【珊瑚橋下流右岸】 （北上市川岸地先）	7月18日 15:10～	
17	北上川	一関出張所	川崎水辺プラザ （一関市川崎町薄衣）	7月11日 13:30～14:20	
18	北上川		如来地地区護岸船着場 （一関市川崎町薄衣）		NPO法人北上川サポート協会
19	北上川		平泉水辺プラザ （西磐井郡平泉町平泉）	7月11日 15:00～15:30	平泉町（建設水道課）
20	磐井川		一関水辺プラザ （一関市狐禅寺）	7月12日 9:30～10:00	一関市（都市計画課）
21	磐井川		磐井川緑地 （一関市青葉一丁目）	7月12日 10:15～10:45	一関市（都市計画課）
22	北上川		一関遊水地展望台 （一関市舞川）	7月12日 11:05～11:30	
23	磐井川 （砂防）		市野々原被災地展望広場 （一関市厳美町）	7月12日 AM	
24	松川	砂防	西根床固工群【岩手山焼走り国際交流村付近】 （八幡平市平笠地内）	7月17日 9:30～	八幡平市 砂防ボランティア協会
25	松川		松川第1砂防えん堤 （八幡平市松尾寄木地内）	7月17日 10:30～	八幡平市 砂防ボランティア協会
26	葛根田川		葛根田第1砂防えん堤【玄武風柳亭付近】 （雫石町長山地内）	7月17日 14:00～	雫石町 砂防ボランティア協会

夏休み前の安全利用点検「盛岡出張所管内」位置図

■中津川　河川公園（富士見橋→下の橋）～　盛岡水辺プラザ（中津川・北上川合流点）

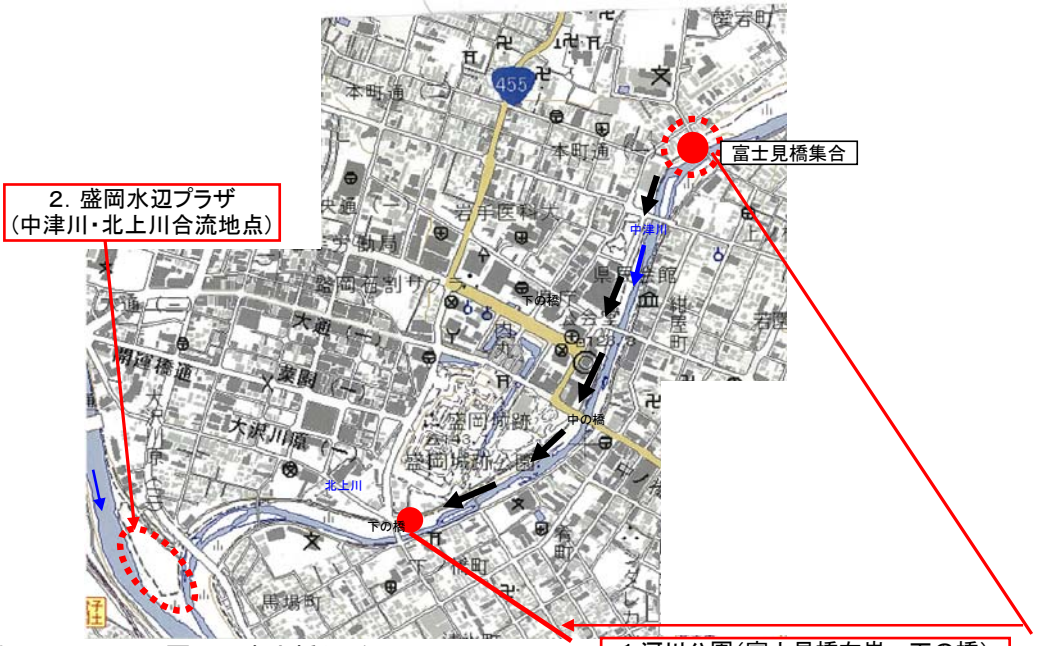

■北上川　河川公園　（南大橋付近）

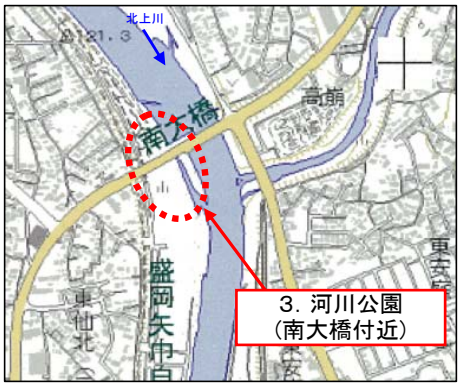

■北上川　運動公園（紫波橋付近）

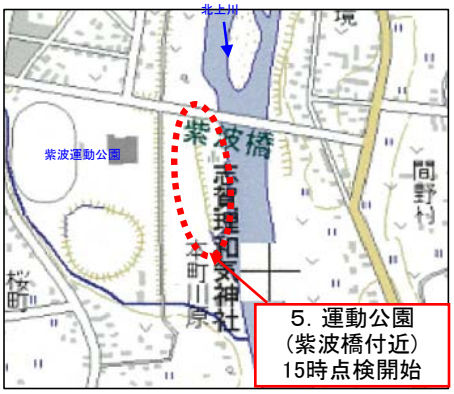

■北上川　石鳥谷水辺プラザ（大正橋付近）



夏休み前の安全利用点検位置図 【水沢出張所管内】

平成25年7月16日（火）

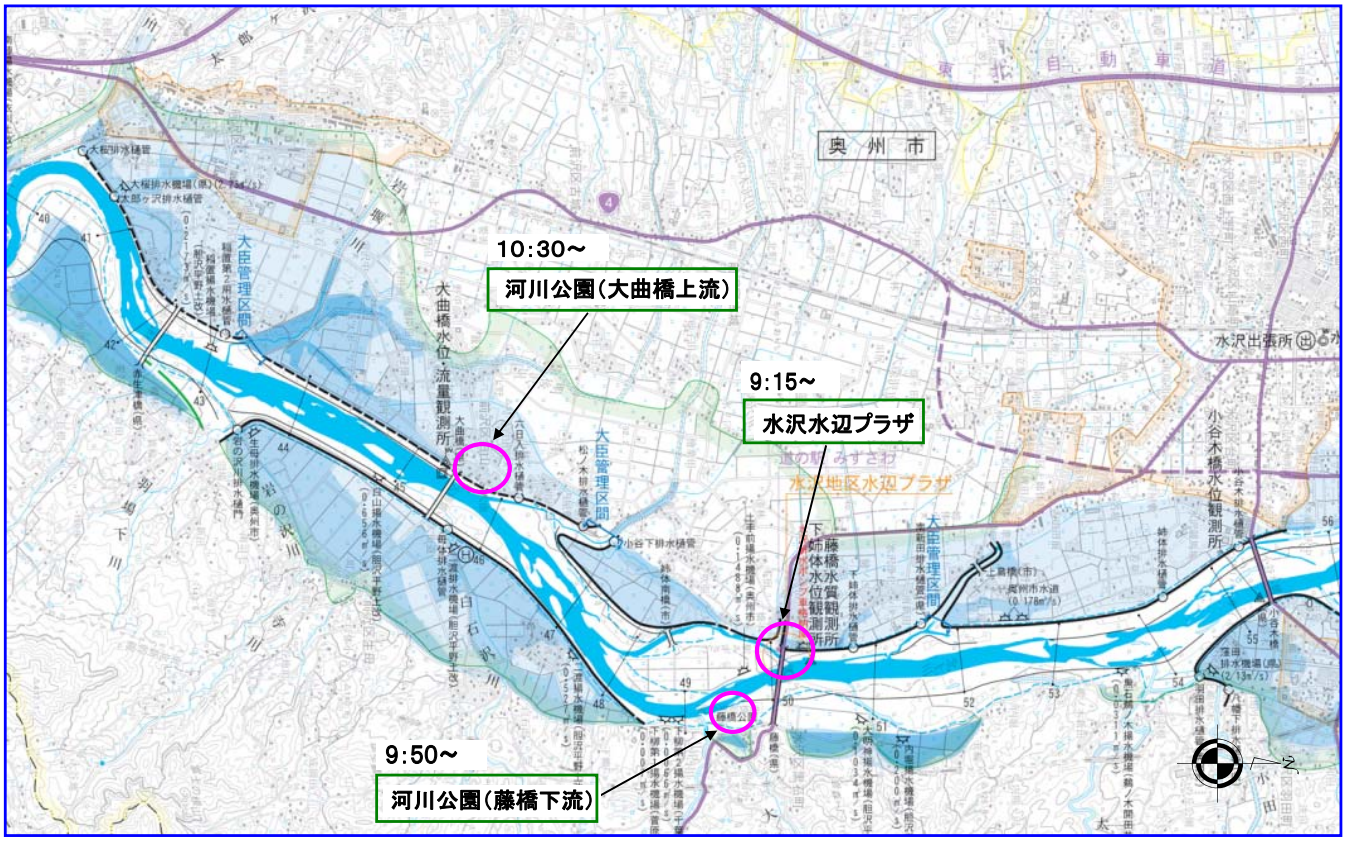

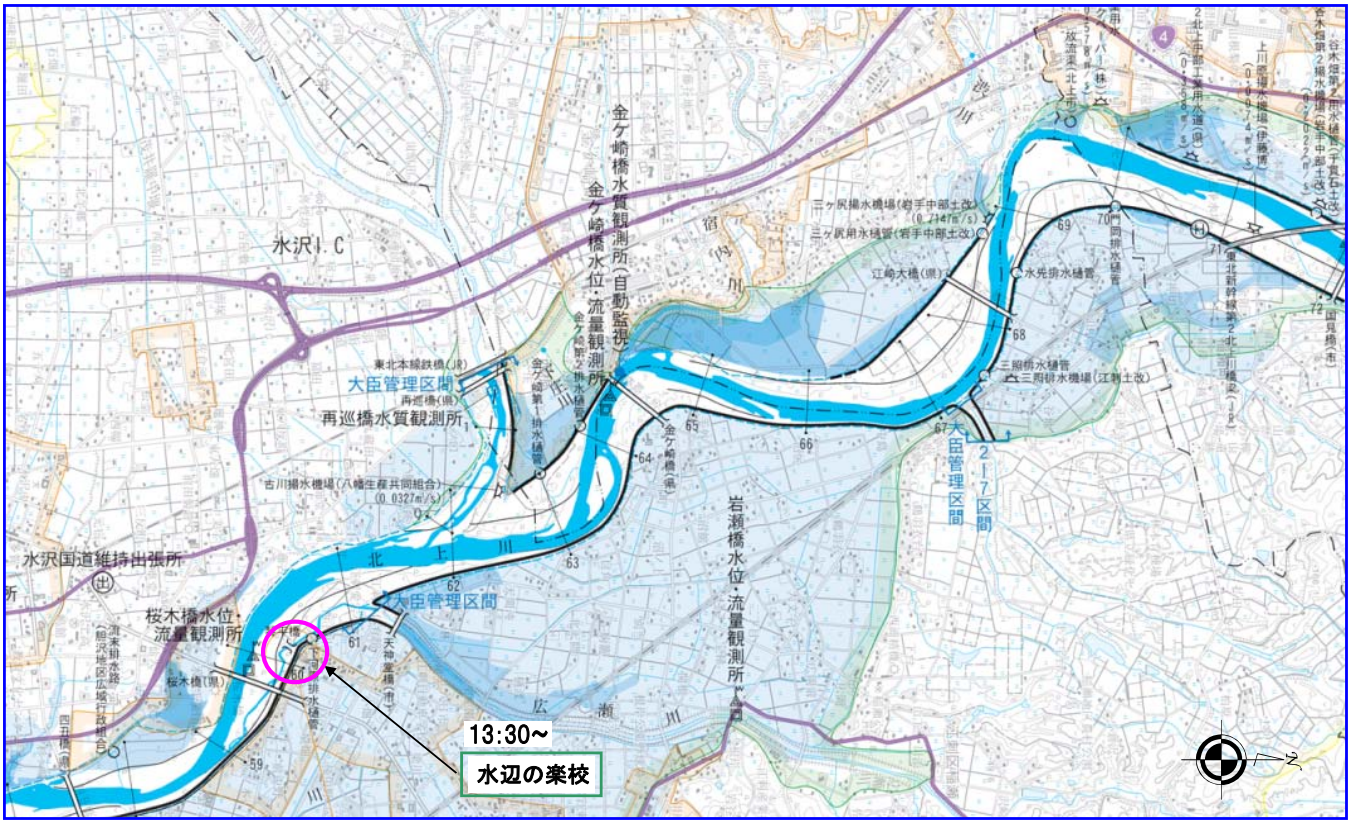

夏休み前の安全利用点検位置図 【水沢出張所管内】

平成25年7月18日（木）

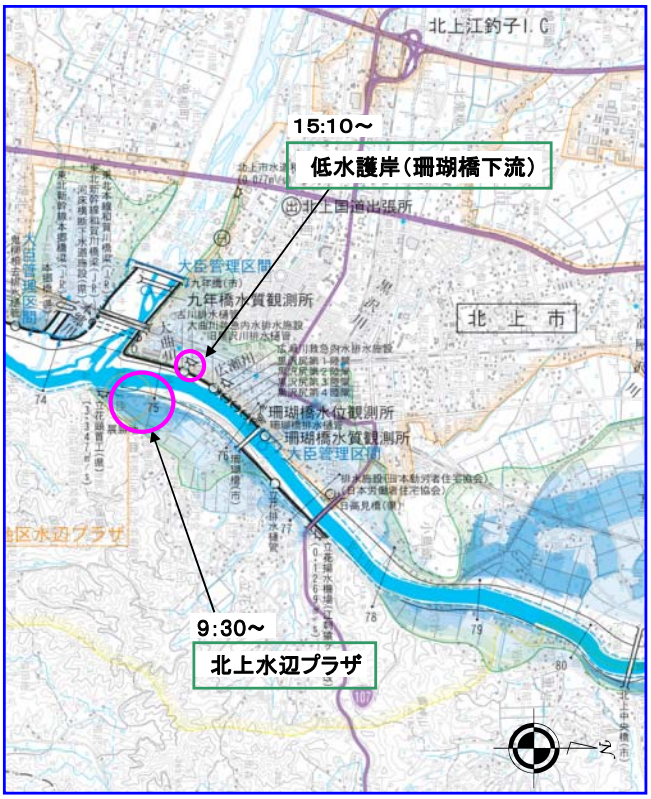

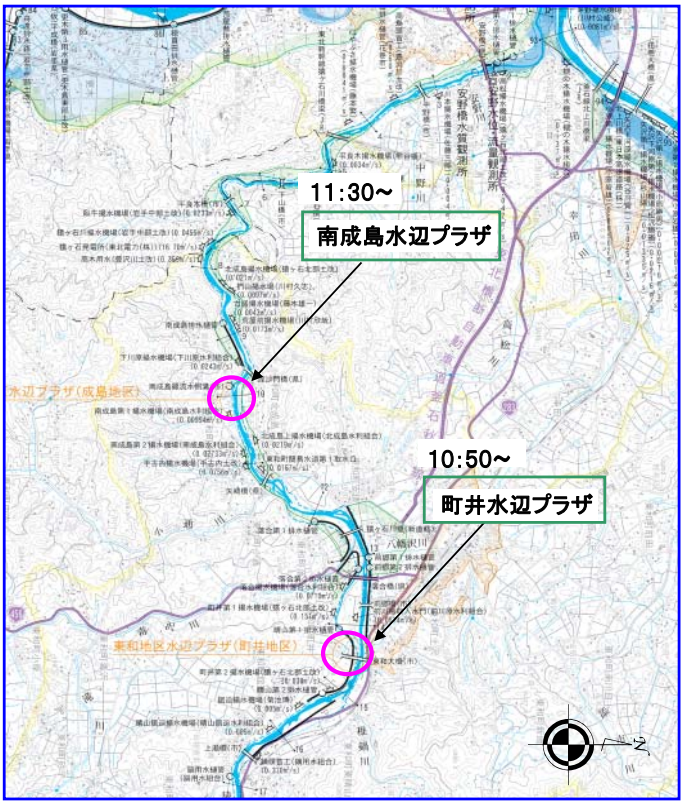

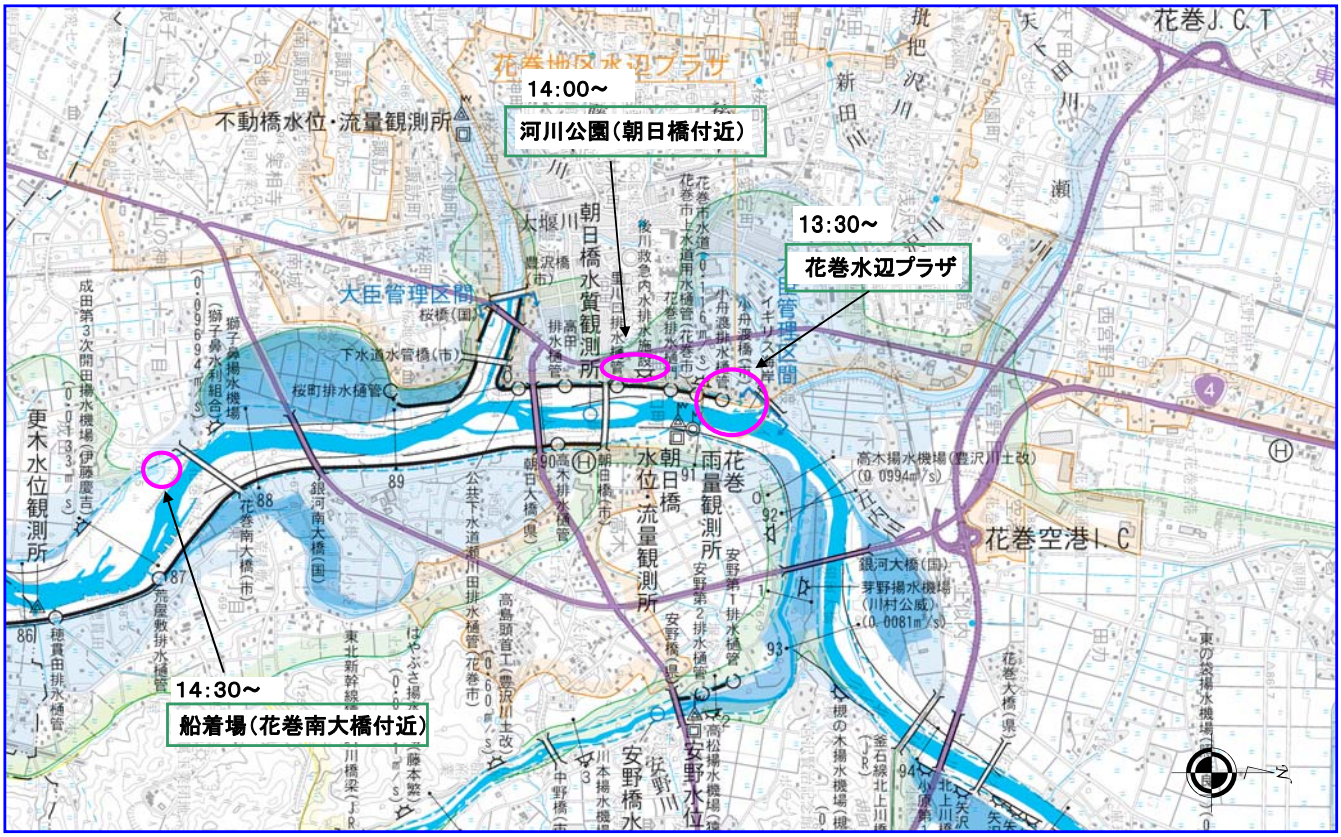

北上川上流（一関出張所管内）安全利用点検

7月11日（木）

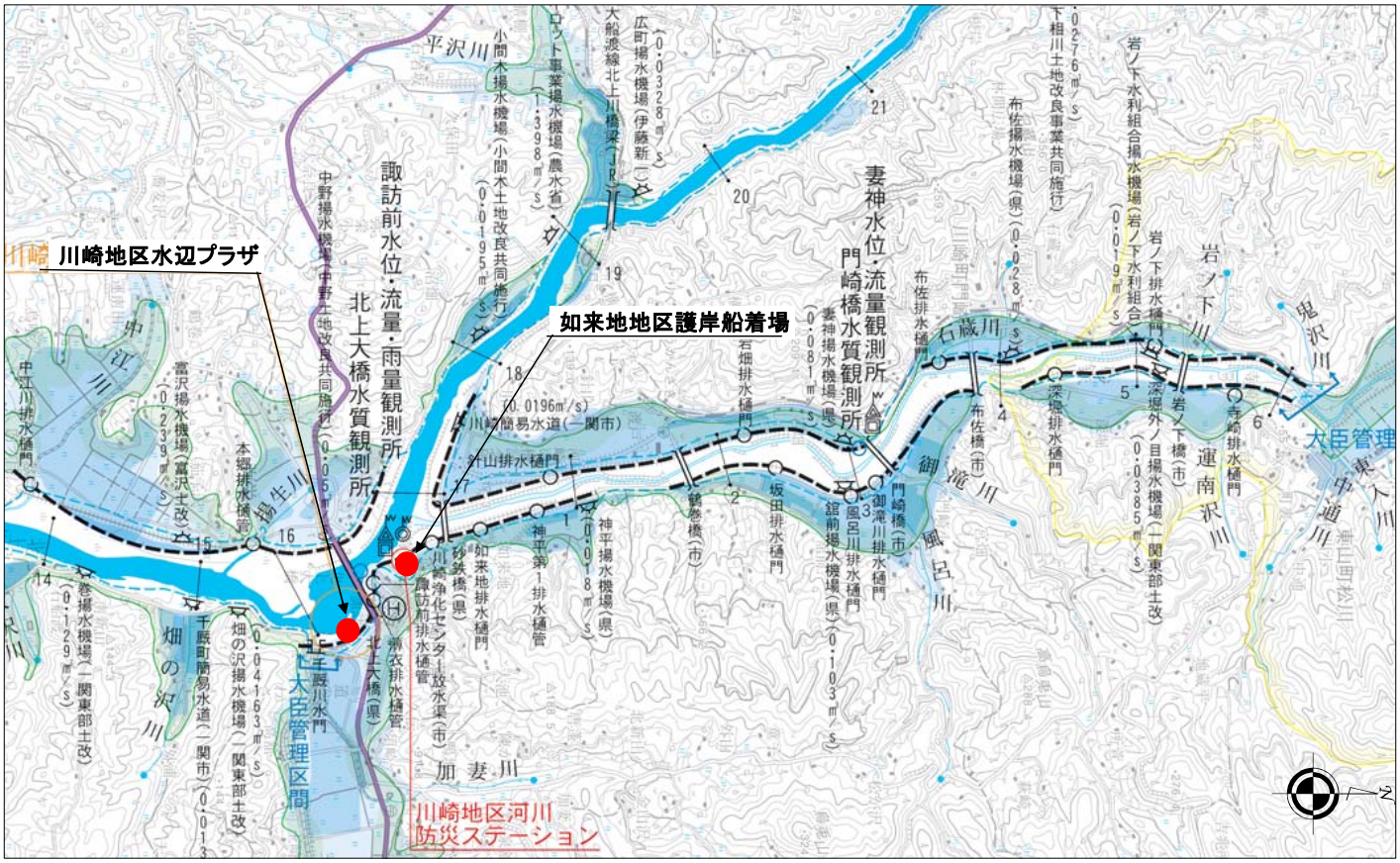



※各施設の点検予定時刻は別紙の行程表のとおりです。

北上川上流（一関出張所管内）安全利用点検　　7月12日（金）



【砂防関係】



※各施設の点検予定時刻は別紙の行程表のとおりです。

「胆沢ダム工事事務所管内」点検箇所　位置図

■点検箇所：胆沢ダム学習館及びその周辺、馬留湿地

胆沢ダム学習館に集合。9:00から点検を開始。
※胆沢ダム学習館の住所：奥州市胆沢区若柳字馬留81-1

