記者発表資料

平成２５年６月１８日
湯沢河川国道事務所

「川の防災情報」をリアルタイムで提供しています
～本日梅雨入り　皆さん一度ご確認を～

本日6月18日、気象庁より東北北部が梅雨入りしたと見られると発表がありました。
雄物川は、梅雨期の大雨によりたびたび洪水氾濫被害が発生していますので、今後の河川情報などの収集に努めて頂くよう、各種情報の入手方法についてお知らせします。

河川水位やレーダー雨量情報、ライブカメラ映像などが下記の方法からリアルタイムに入手することができます。
なお、各々の詳細については別紙資料を参照下さい。

■テレビ（ＮＨＫデータ放送）

■パソコン

■電話（音声アナウンスも提供）

■水位表示板（現地表示）
本川２１地点、支川６地点で確認できます。

※なお、記憶に新しい平成２３年６月洪水時の降雨量と河川水位等の情報も参考添付します。

当事務所ＨＰ URL（http://www.thr.mlit.go.jp/yuzawa/）

※発表記者会：秋田県政記者会、横手記者会、秋田魁新報社大曲・湯沢支局

《問い合わせ先》
国土交通省東北地方整備局湯沢河川国道事務所
湯沢市関口字上寺沢６４－２
電話０１８３－７３－５５４４
技術副所長　土田（つちだ）　恒年（つねとし）（内線２０４）
調査第一課長　畑山（はたやま）　作栄（さくえい）（内線３５１）

画面はNHKから提供

■ テレビによる（防災情報）提供

「NHK」、「国土交通省」、「東北各県」の協働によって、『地上デジタル放送』の『データ放送』で、
河川防災情報（水位・雨量）をわかりやすく、リアルタイムで家庭のテレビで確認できます。



■ パソコンによる（防災情報）提供

http://www.thr.mlit.go.jp/Bumon/B00097/k00360/bousaitop/bousaitop.html



■ パソコンによる（防災情報）提供

http://www.thr.mlit.go.jp/bumon/b00037/k00790/index.html

国土交通省 東北地方整備局

がんばろう！東北

14851040

文字を大きくするには　HOME

サイト内検索　検索　サイトマップ

国土交通省 東北地方整備局
東北地方 水災害予報センター

東北地方 水災害予報センターについて

HOME | リアルタイム情報 | 水災害リスク情報 | 緊急情報・防災情報 | 東北6県防災情報 | センター主要業務 | 関連リンク

地図の河川名をクリックすると、その河川に関する各種情報がご覧頂けます。



リアルタイム情報

- 川の防災情報
- 浸水情報(全国)
- ライブカメラ情報
- 過去降雨検索システム　過去降雨横断システム
- XRAIN(Xバンド MPレーダ雨量情報)試験配信

水災害リスク情報

- 浸水想定区域図の指定・公表状況
- 重要水防箇所
- 洪水ハザードマップ
- 時系列洪水氾濫シミュレーション
- 航空レーザー測量を活用した治水安全度評価
- 航空写真
- 河川堤防の詳細点検結果
- 浸水リスクマップ

緊急情報・防災情報

東北6県防災情報

- 東北6県の水災害・防災に関する各種情報リンクを県別にまとめています。

大雨、豪雨時の河川防災情報（水位・雨量）等を、リアルタイムで提供してます。

重要水防箇所・洪水ハザードマップ等を提供してます。

水位・雨量情報の提供

■ パソコンから （川の防災情報） 提供内容　雨量・水位・など

パソコンから　http://www.river.go.jp/

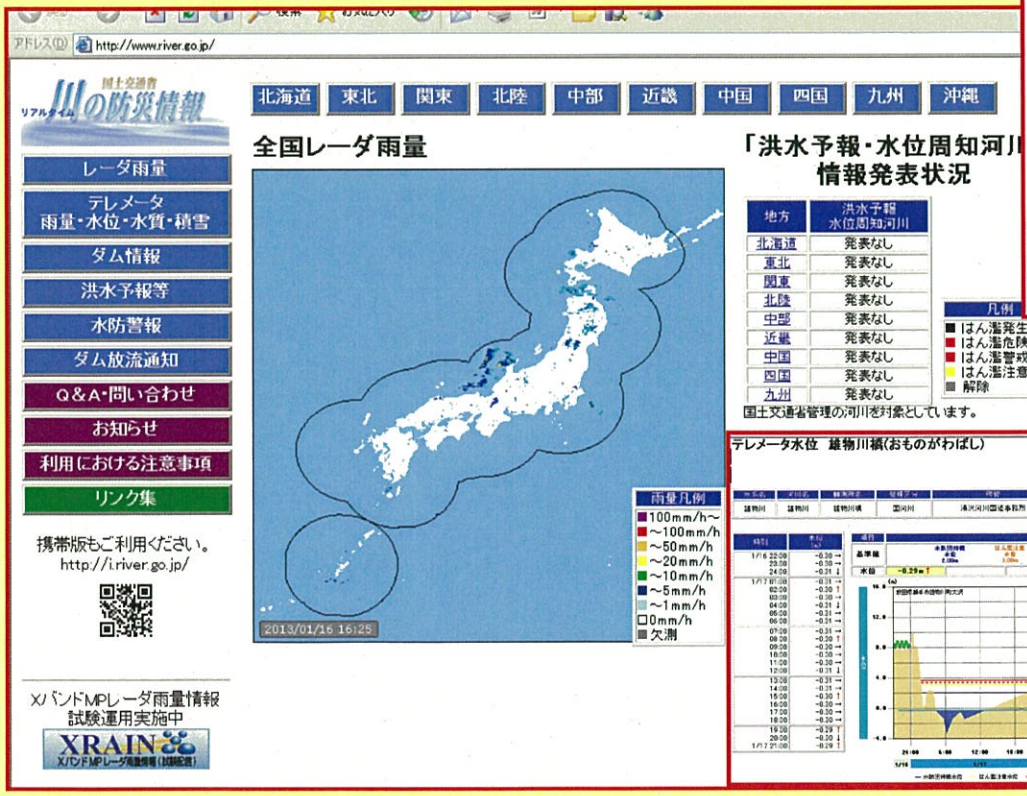

水位・雨量情報の提供

■ 携帯電話サイトによる （川の防災情報） の提供

携帯電話から http://i.river.go.jp/

バーコードリーダー



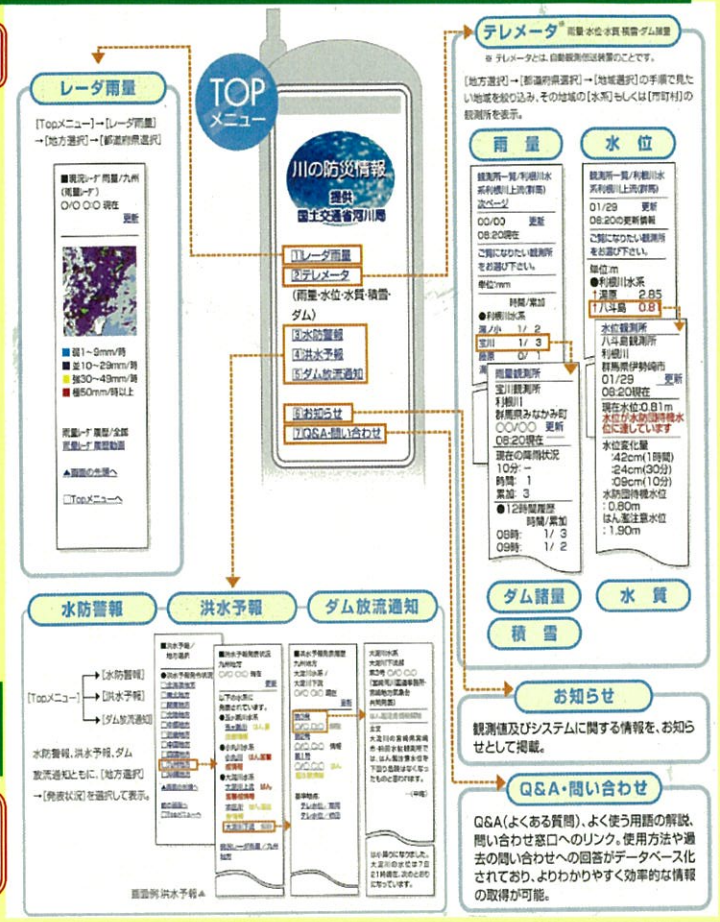

■ 電話 （音声アナウンス）
雄物川・子吉川の水位・雨量情報など

雄物川上流　0120-73-3471
雄物川下流・子吉川　0120-32-8581

水位危険度レベル現地表示例





水位観測所への表示例


樋門への表示例





橋脚への表示例

雨量観測所及び水位観測所位置図

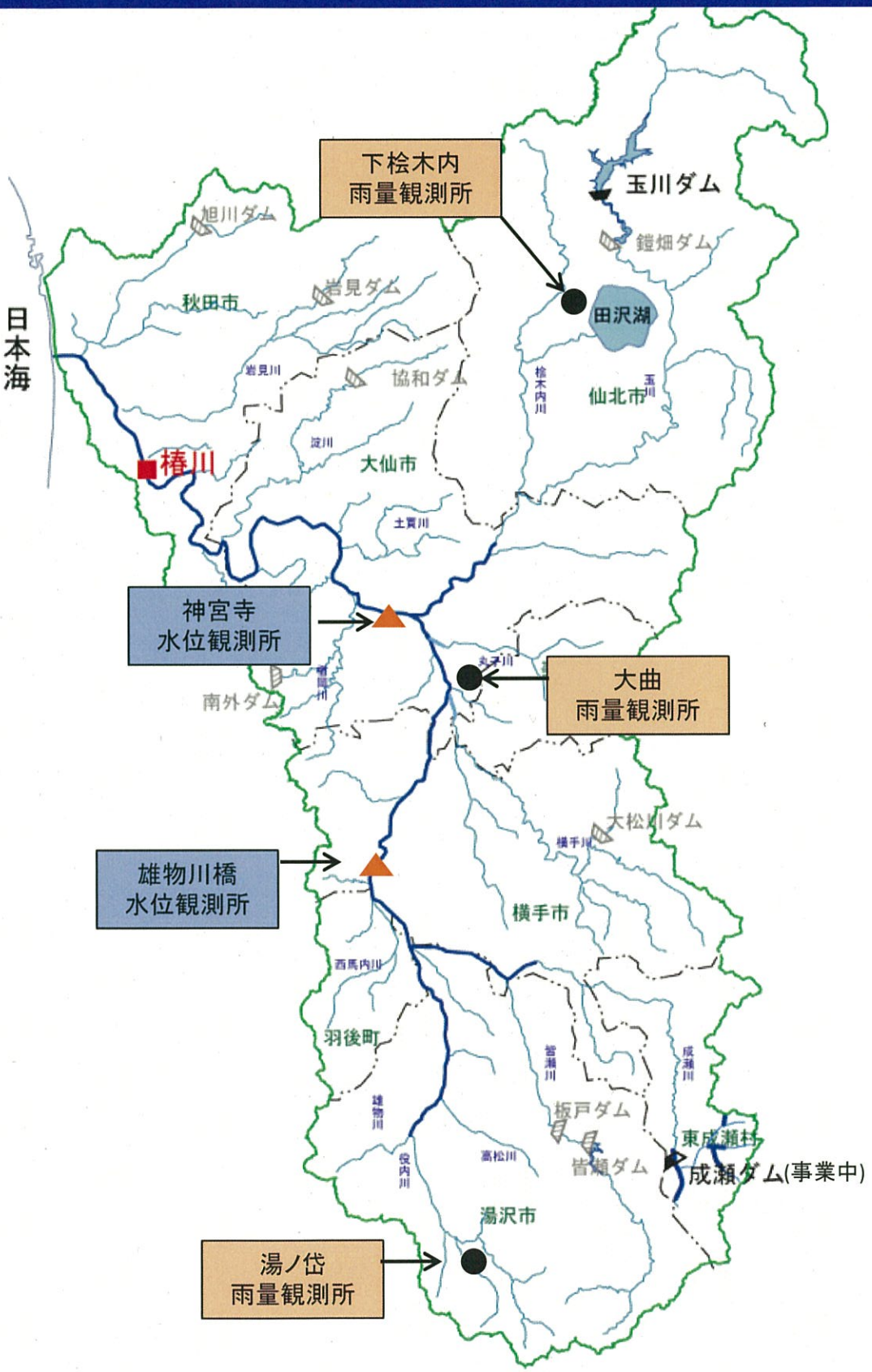

雄物川流域図

雄物川の流域面積は約4,710km^{2}で、秋田県土の約40%を占めています。

平成23年6月洪水における降雨及び水位状況

降雨状況

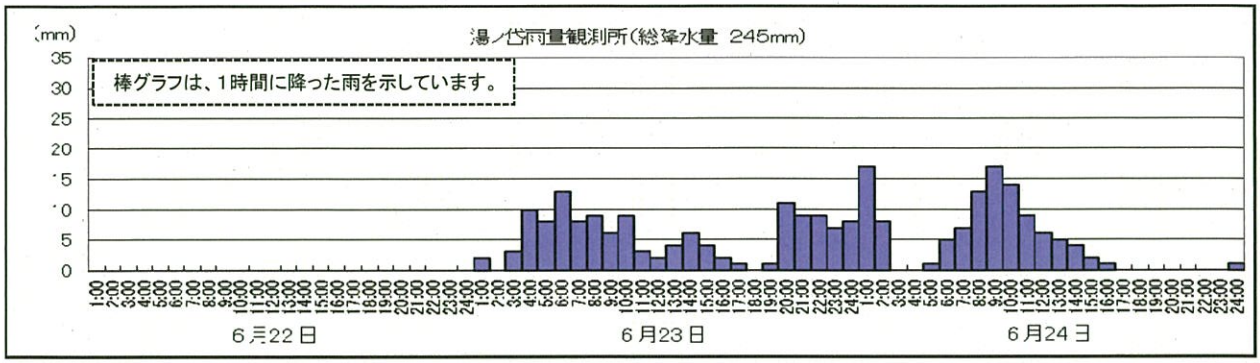

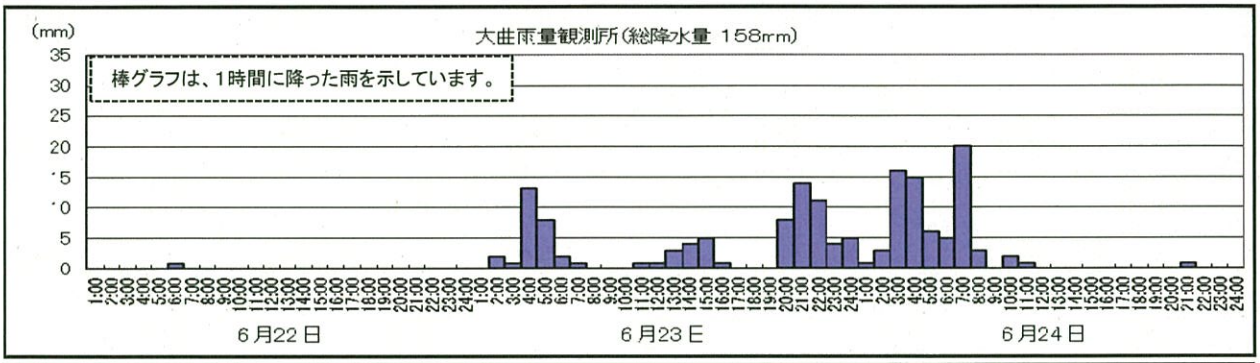

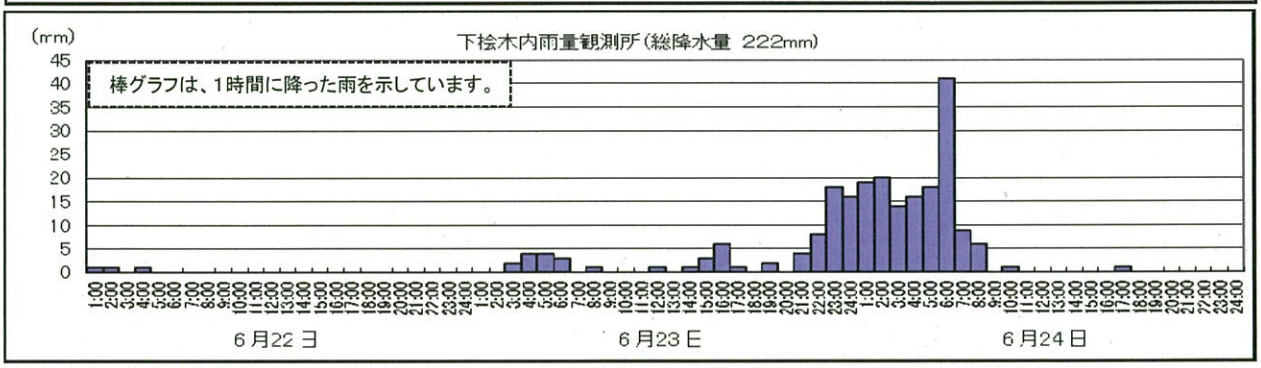

水位状況

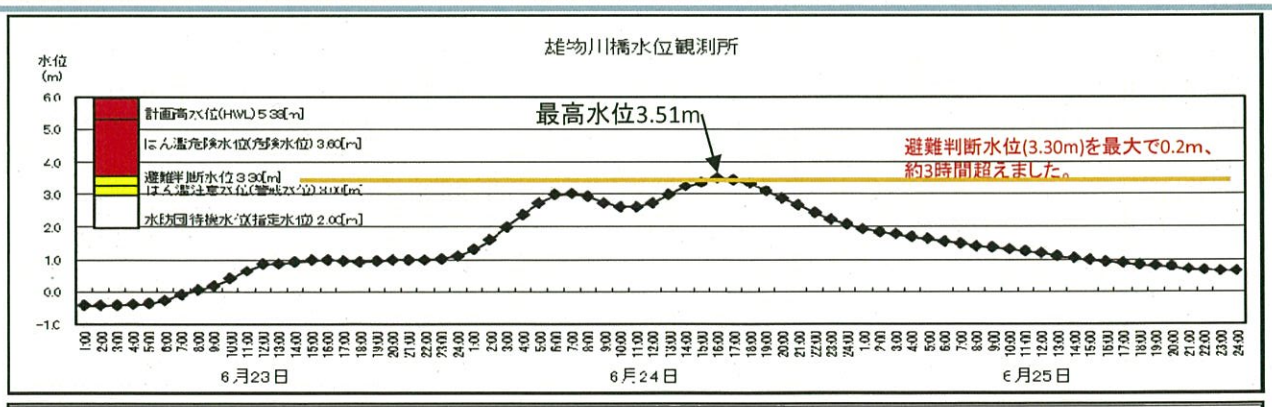

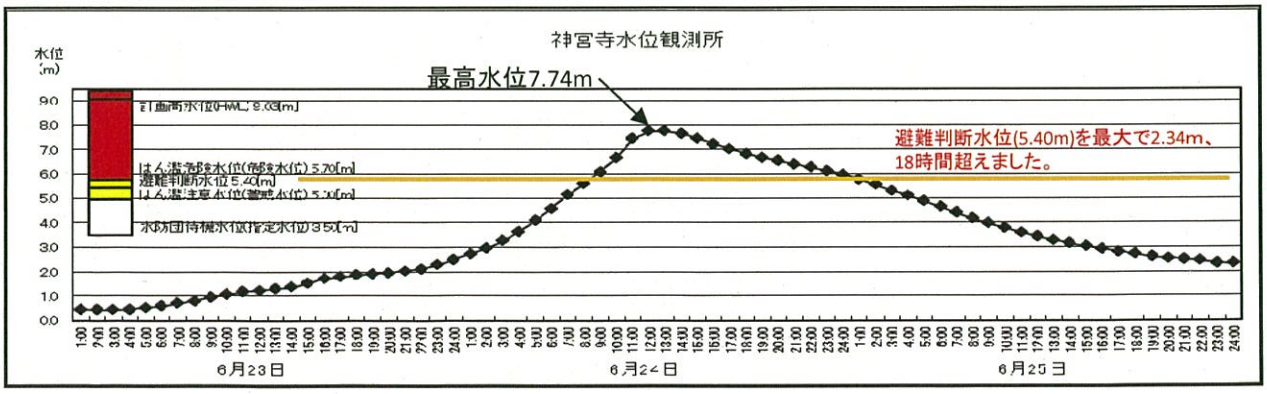

平成23年6月洪水における浸水状況

雄物川の状況



［秋田市雄和地区］

雄物川の状況



［大仙市協和地区］

■主な被害状況［雄物川流域市町村］
全壊戸数 1戸、床上浸水戸数 120戸、床下浸水戸数 325戸
［出展：秋田県消防防災年報］