記者発表資料

平成２５年　６月　３日
国土交通省　東北地方整備局
酒田河川国道事務所

最上川下流堀野地区
堤防強化及び水制工事着工式を開催します

～　堤防決壊を未然に防ぎ、地域住民の安全・安心を確保します　～

最上川下流堀野地区において、昨年の堤防の緊急点検結果に基づく堤防強化工事及び、災害対策等緊急事業推進費を活用した水制工事の着工式を開催いたしますので、お知らせします。

１．日　時
平成２５年６月６日（木）１０時３０分～１１時３０分
（着工式に先立ち、施工者による安全祈願祭が９時１５分より執り行われます。）

２．場　所
山形県東田川郡庄内町堀野地先
（庄内橋上流　最上川左岸１５．４ｋ付近高水敷）

会場までは堤防天端を通行致しますので、現地の案内看板及び交通誘導員の指示に従い注意して通行をお願いします。

〈発表記者会：酒田記者クラブ、鶴岡記者会〉

問い合わせ先

国土交通省　東北地方整備局　酒田河川国道事務所
〒998-0011　酒田市上安町1-2-1
ＴＥＬ　０２３４－２７－３３３１（代表）
副所長（河川）　阿部　富雄（内線２０４）
工務第一課長　佐藤　信男（内線３１１）

最上川下流堀野地区堤防強化及び水制工事着工式　会場案内図

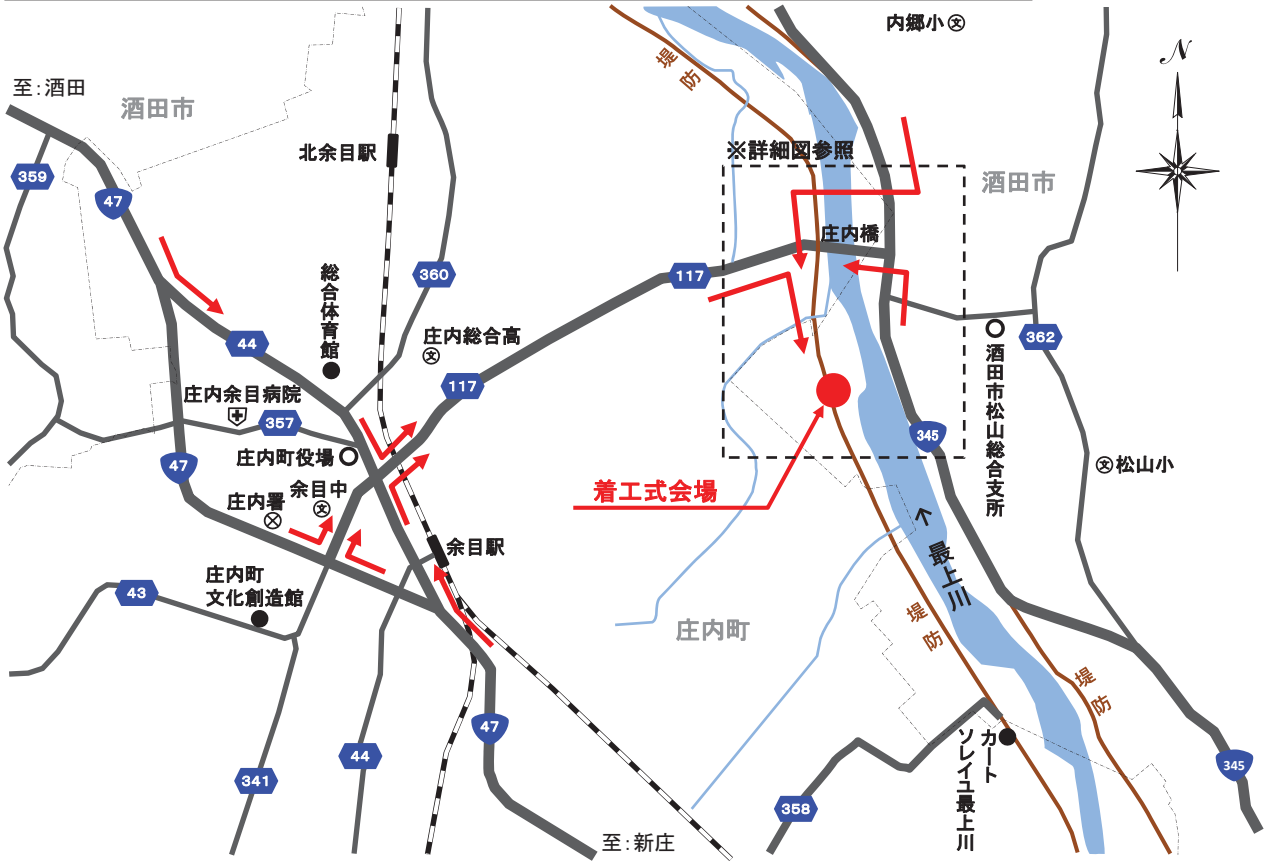

会場付近詳細図

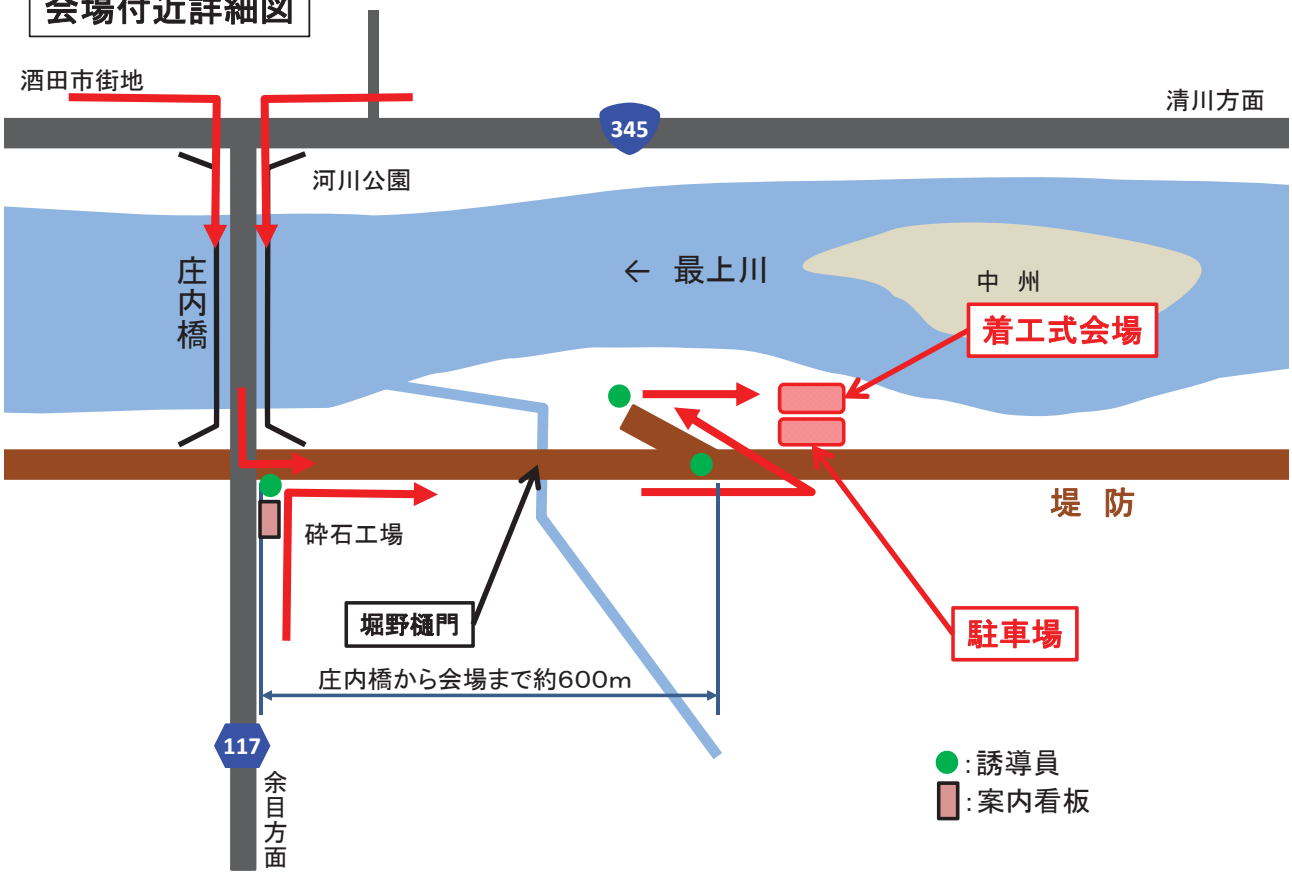

最上川下流　堀野地区　堤防強化工事

山形県東田川郡
庄内町堀野地先付近



１．事業概要

昨年７月の九州北部豪雨災害等を踏まえて堤防の緊急点検を実施しました。

点検の結果、堀野地区の堤防は、旧河道跡等で漏水により堤防が崩壊する恐れのある箇所であり、緊急的に対策を実施する必要が高いことから、止水矢板工法による堤防強化対策工事を実施するものです。

２．事業内容

・止水矢板設置　Ｌ＝１，９８０ｍ
（鋼矢板長　ℓ=12.0～15.0m）
・事　　業　　費　１，２６５百万円
・工　　　　期　平成２５年３月～平成２５年１０月

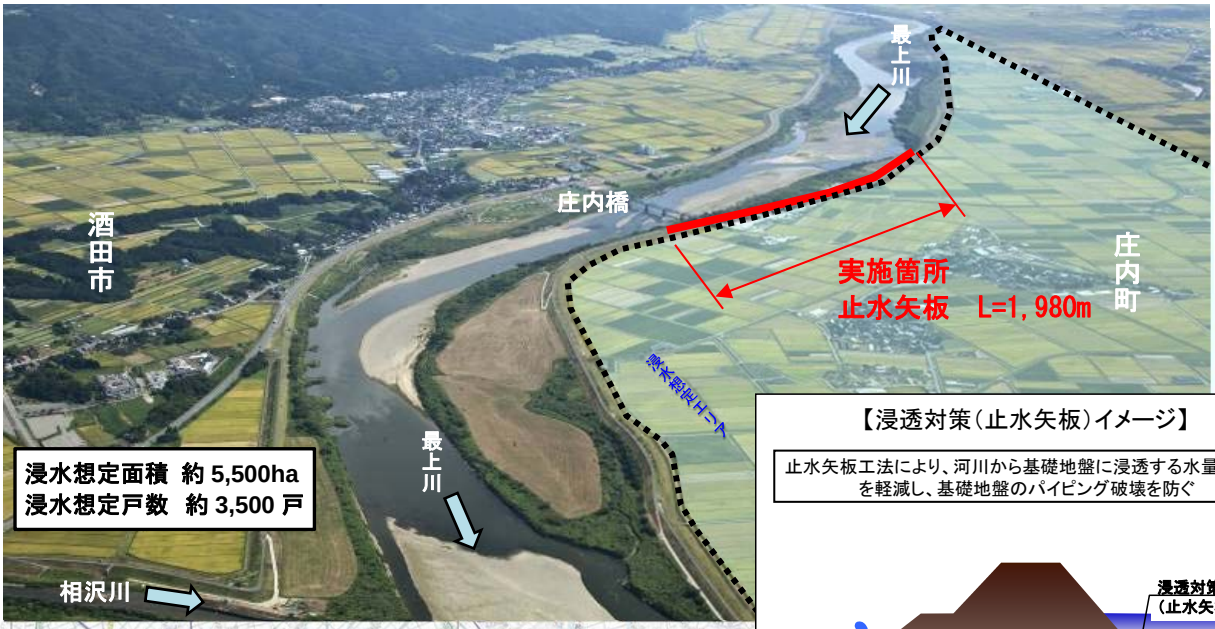

【浸透対策（止水矢板）イメージ】

止水矢板工法により、河川から基礎地盤に浸透する水量と水圧を軽減し、基礎地盤のパイピング破壊を防ぐ

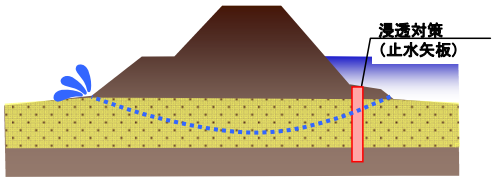

【浸水想定区域図】

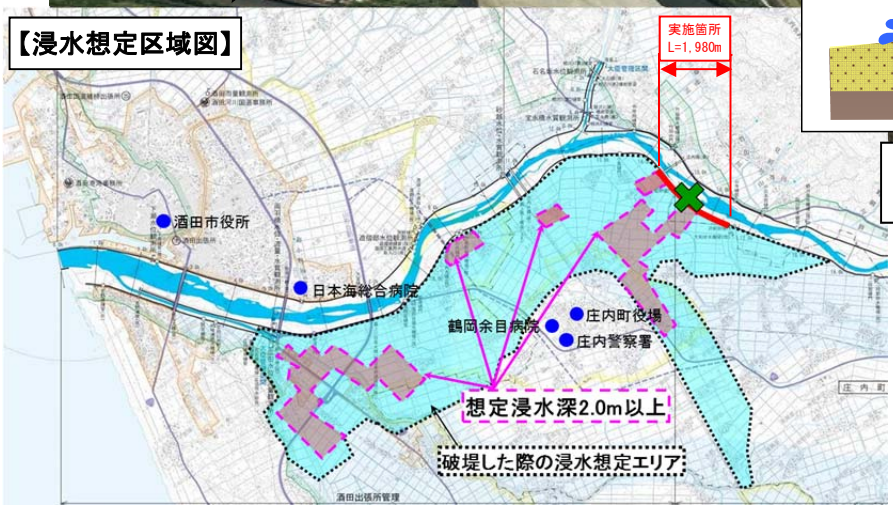

【H2漏水時　水防団作業状況】
（最上川左岸15.2k付近）



最上川下流　堀野地区　水制工事



１．事業概要

平成２４年５月４日に発生した融雪期最大の出水により、最上川の水位が上昇し、水制工が流出し河岸が大きく洗堀され、堤防が危険な状態となりました。

今後の豪雨により、堤防が浸食され決壊が発生しないよう、災害対策等緊急事業推進費を活用して、水制工の設置工事を行うことで、住民の安全・安心を確保します。

２．事業内容

・水 制 工　Ｎ＝４基
・河道掘削　Ｖ＝３０，０００ｍ^3
・事 業 費　５１６百万円
・工　　期　平成２５年３月～平成２５年１０月

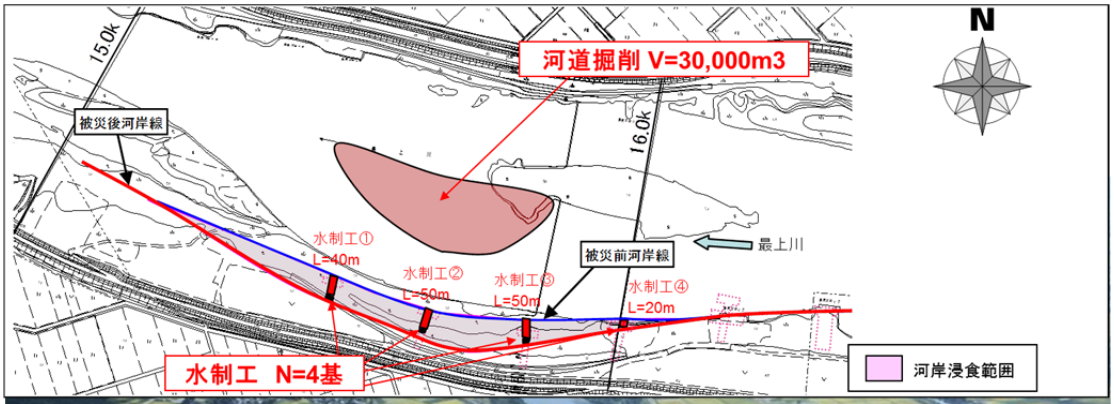



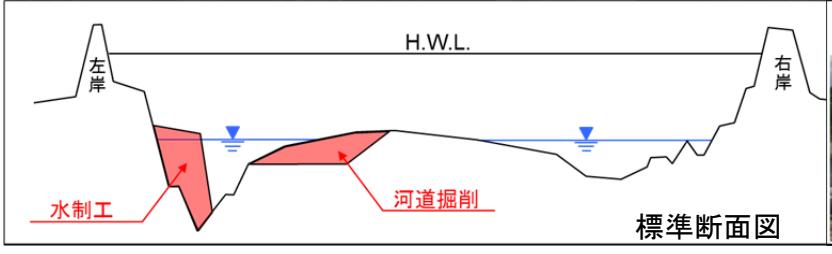

標準断面図

