記者発表資料

平成２５年　５月２４日
馬淵川水系洪水予報・水防連絡会
岩木川水系洪水予報・水防連絡会
（事務局）青森河川国道事務所

洪水に備え、重要水防箇所を関係機関で巡視

～ 岩木川・馬淵川で代表首長も立ち会い現地確認 ～

馬淵川及び岩木川水系の洪水予報・水防連絡会（会長：国土交通省青森河川国道事務所長）では、水害を防止、あるいは軽減するため、洪水予報及び水防に関する連絡・調整の円滑化を図っております。

両連絡会の今年度事業の一環として、洪水の際に特に注意を要する箇所（重要水防箇所）について、本格的な出水期を前に、関係機関合同による巡視を実施します。

※岩木川直轄管理区間　80.6km（うち支川10.7km）
　馬淵川直轄管理区間　10.0km

なお、今年度は、沿川の代表首長の現地立会も依頼しており、岩木川上流は弘前市長、岩木川下流は中泊町長、馬淵川は八戸市長が、それぞれ管轄区間を現地確認する予定です。

１．岩木川上流　５月２８日（火）　９：００～（１６：００頃終了見込み）
集合場所：弘前地区河川防災ステーション
弘前市和田町
巡視区間：保安橋～上岩木橋（岩木川本川及び支川）
※弘前市長現地立会予定時間　14:00～14:30頃

２．岩木川下流　５月２９日（水）　９：００～（１６：００頃終了見込み）
集合場所：青森河川国道事務所 五所川原出張所
五所川原市字岩木町１０
巡視区間：岩木川河口～保安橋（岩木川本川）
※中泊町長現地立会予定時間　11:20～12:00頃

３．馬　淵　川　５月３０日（木）１３：３０～（１６：００頃終了見込み）
集合場所：国土交通省 高瀬川河川事務所
八戸市石堂三丁目７－１０
巡視区間：馬淵川河口～櫛引橋（馬淵川本川）
※八戸市長現地立会予定時間　14:30～15:15頃

★ご注意下さい★
市長及び町長の現地立会は、公務の都合により急遽変更される場合がありますので、市長及び町長の予定の詳細につきましては、各市役所及び町役場にお問い合わせ願います。

≪発表記者会：青森県政記者会、建設関係専門紙、津軽新報社≫

＜問い合わせ先＞
国土交通省　東北地方整備局　青森河川国道事務所
電話　０１７－７３４－４５２１（代表）
技術副所長(河川)　砂子　勉（内線２０４）
建設専門官　平野　勝己（内線４０２）
※携帯電話　090-8929-1677（平野）

平成25年5月28日　岩木川上流重要水防箇所合同巡視経路図（藤崎出張所管内・午前）

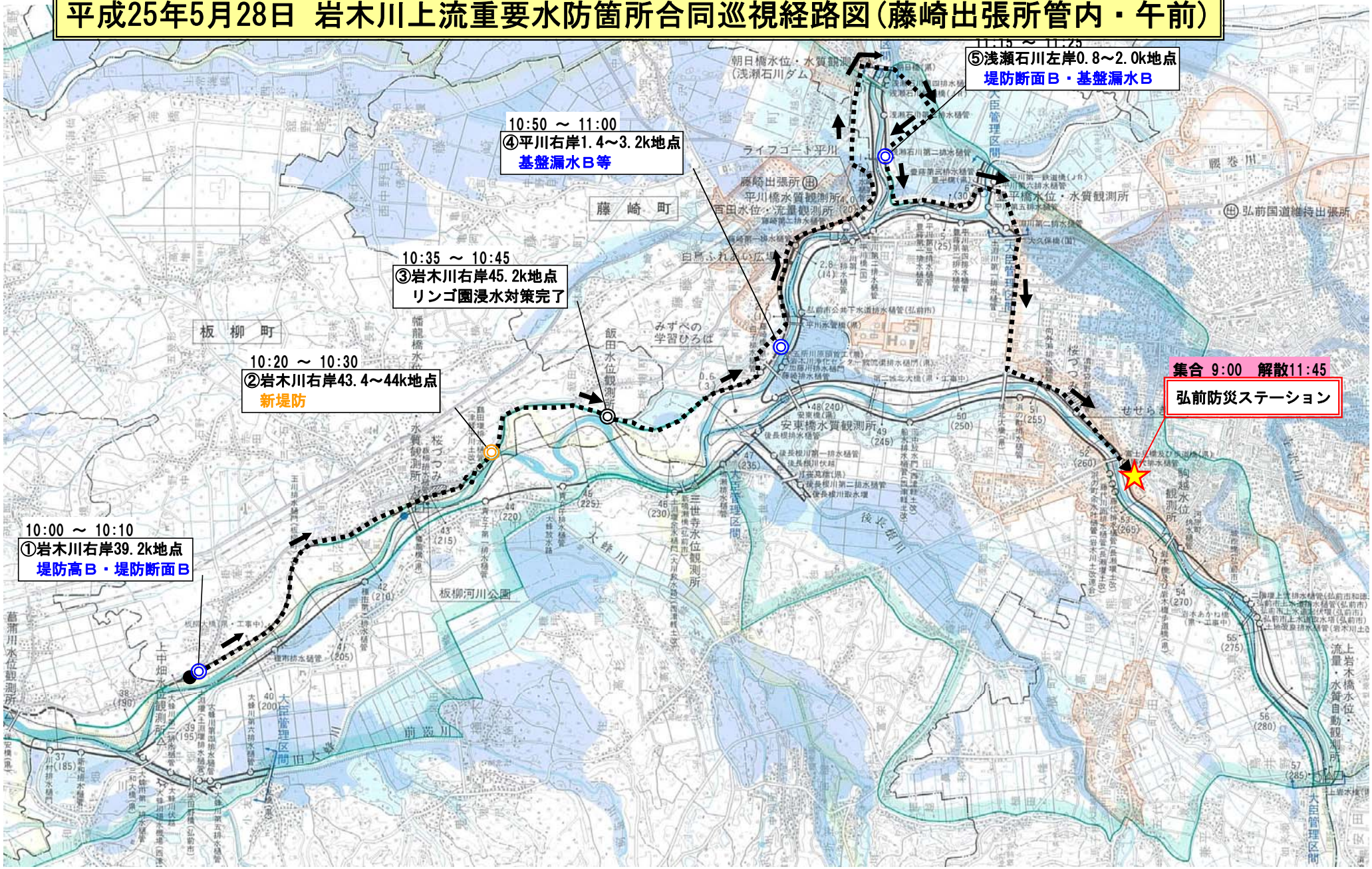

平成25年5月28日　岩木川上流重要水防箇所合同巡視経路図（藤崎出張所管内・午後）

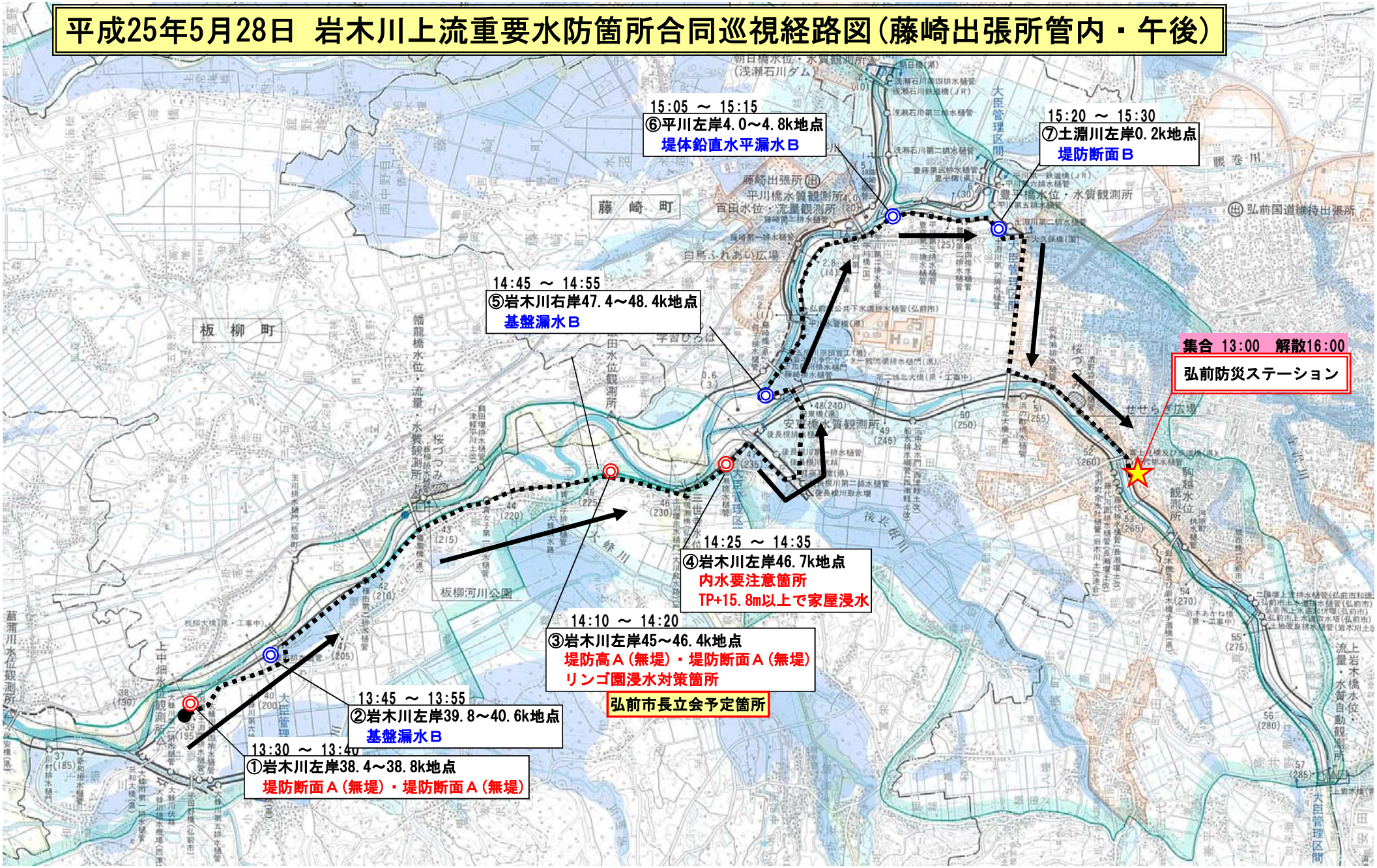

平成25年5月29日 岩木川下流重要水防箇所合同巡視（五所川原出張所管内） 1／2

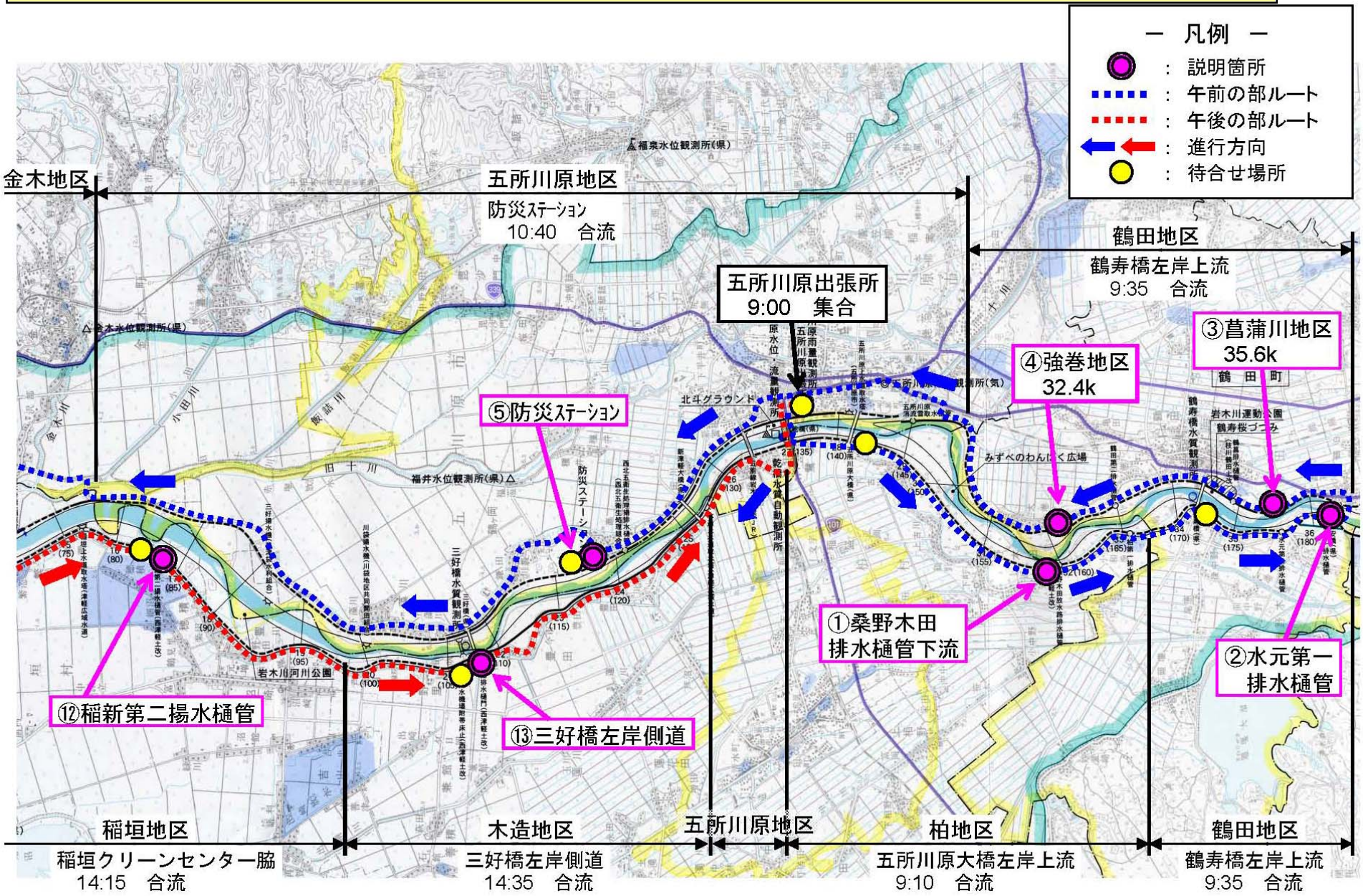

平成25年5月29日 岩木川下流重要水防箇所合同巡視（五所川原出張所管内） 2／2

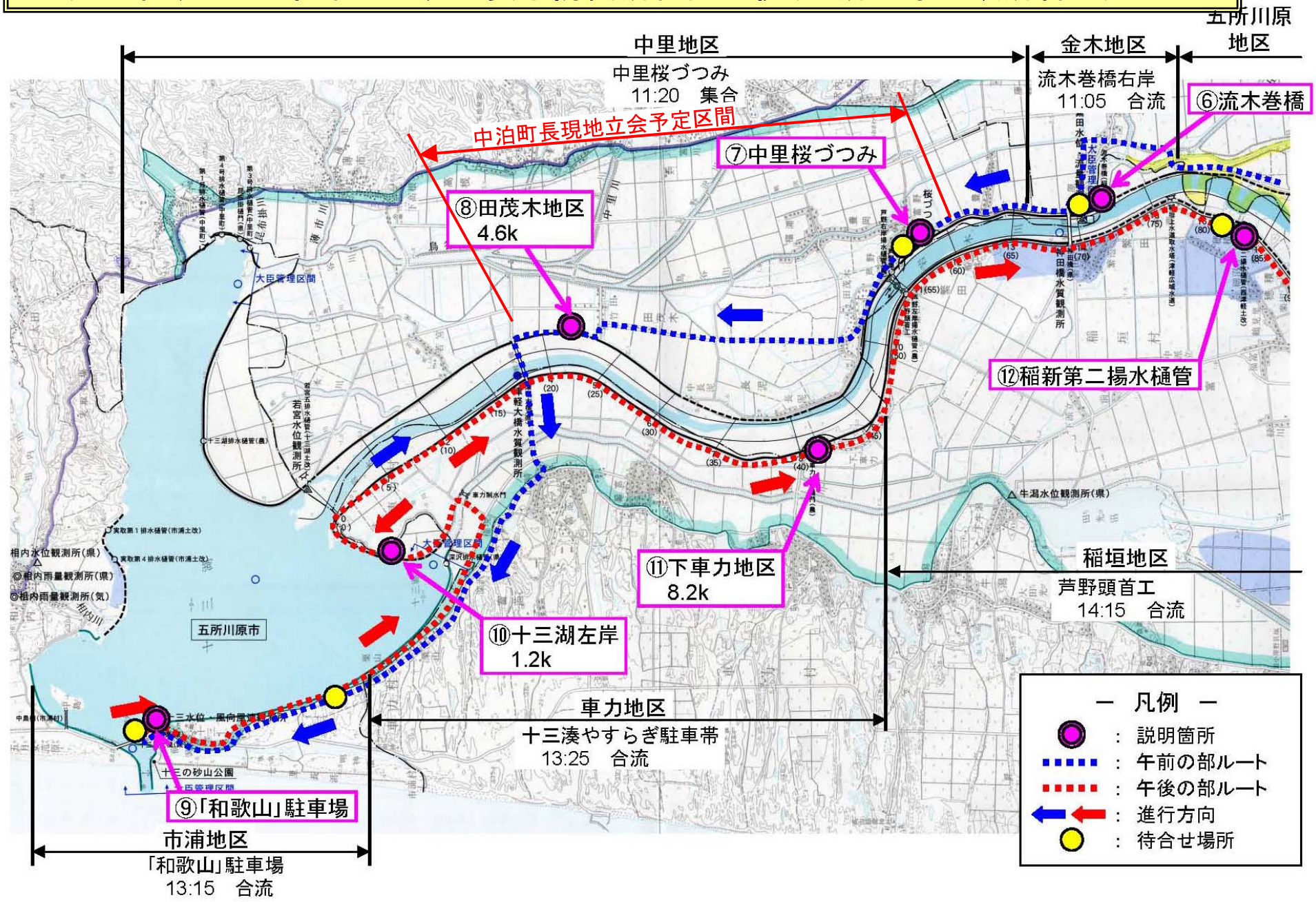

平成25年5月30日 馬淵川重要水防箇所合同巡視（八戸出張所管内）

