記者発表資料

平成２５年　４月２５日
国土交通省
秋田河川国道事務所

雄物川・子吉川の約６０kmの堤防を徒歩で点検します
～ 出水期・台風期における堤防等の安全性の確認 ～

雄物川・子吉川は、平成２３年６月に大規模な出水を経験し、子吉川においては計画高水位（堤防設計水位）を超過し、堤防の一部で越水･決壊となりました。

これからの梅雨や台風による洪水に備え、秋田河川国道事務所が管理する雄物川と子吉川の延長約６０kmの堤防等の河川管理施設を事務所長をはじめ職員自らが徒歩により目視点検し、変状・変化箇所を確認します。

※　国土交通省秋田河川国道事務所では、雄物川（秋田市内）34.9km、子吉川26.4km、総管理延長61.3kmを管理しています。
約60kmは、左右岸の堤防延長です。
〈参考〉今回の点検延長（左右岸の堤防の延長）

雄物川	23.6km
子吉川	36.2km
計	59.8km

■点検方法

職員、防災エキスパート等の４～６名／組により、徒歩で目視点検をします。
なお、点検は数回に分けて実施します。
（別紙イメージ参照）

■点検期間

平成２５年４月３０日～５月１０日（予定）
５月１０日は、事務所長も点検を行います。

※５月１０日に取材をされる場合は、下記にお集まり下さい。

集合場所　：　子吉川左岸3.5km付近（別図参照）
住　　所　：　由利本荘市岩渕下地先＜大沢川排水機場（通称：ポンパル）＞
日　　時　：　平成２５年５月１０日（木）　９時５０分～点検開始
河　　川　：　子吉川
点検範囲　：　由利本荘市岩渕下地先→同市宮内地先（左岸3.5km→11.2km）

※秋田河川国道事務所の点検予定日・予定範囲は別紙を参照してください

※ 発表記者会　：　秋田県政記者会

問 い 合 わ せ 先

国土交通省　東北地方整備局　秋田河川国道事務所

住所　秋田市山王一丁目１０－２９
電話　０１８－８２３－４１６７（代表）

副所長（河川担当）　槻山（つきやま）　敏昭（としあき）（内線２０４）
河川管理課長　菅井（すがい）　明仁（あきひと）（内線３３１）

［点検予定日・点検範囲］

点検日時	河川名	点検範囲	備考
4月30日（火）	雄物川	①左岸2.0k→10.0k（9:30～点検開始予定） ③右岸17.0k→8.3k（9:20～点検開始予定）	※
5月 2日（木）	雄物川	②右岸8.0k→2.0k（9:10～点検開始予定）	※
5月 7日（火）	子吉川	⑤左岸19.8k→11.5k（10:00～点検開始予定） ⑦左岸22.2k→14.8k（10:10～点検開始予定） ⑧右岸14.3k→12.4k、左岸3.0k→1.8k、石沢川 （10:00～点検開始予定）	※
5月10日（木）	子吉川	④左岸3.5k→11.2k（9:50～点検開始予定） ⑥右岸11.4k→0.2k（9:50～点検開始予定）	事務所長が取材対応する予定としております。

※ 5月10日の④以外に区間での取材をする場合は、事前にご連絡をお願いします。

［点検イメージ］

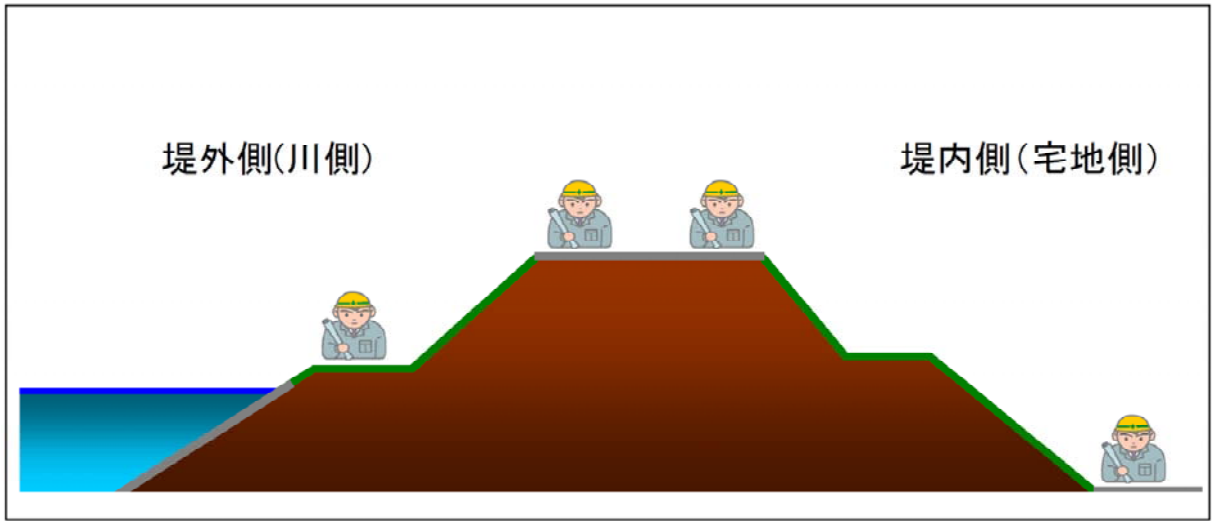

職員等が堤防天端～法面～法尻までを徒歩により点検します。

［詳細点検状況イメージ］





秋田河川国道事務所
点検範囲（雄物川下流）

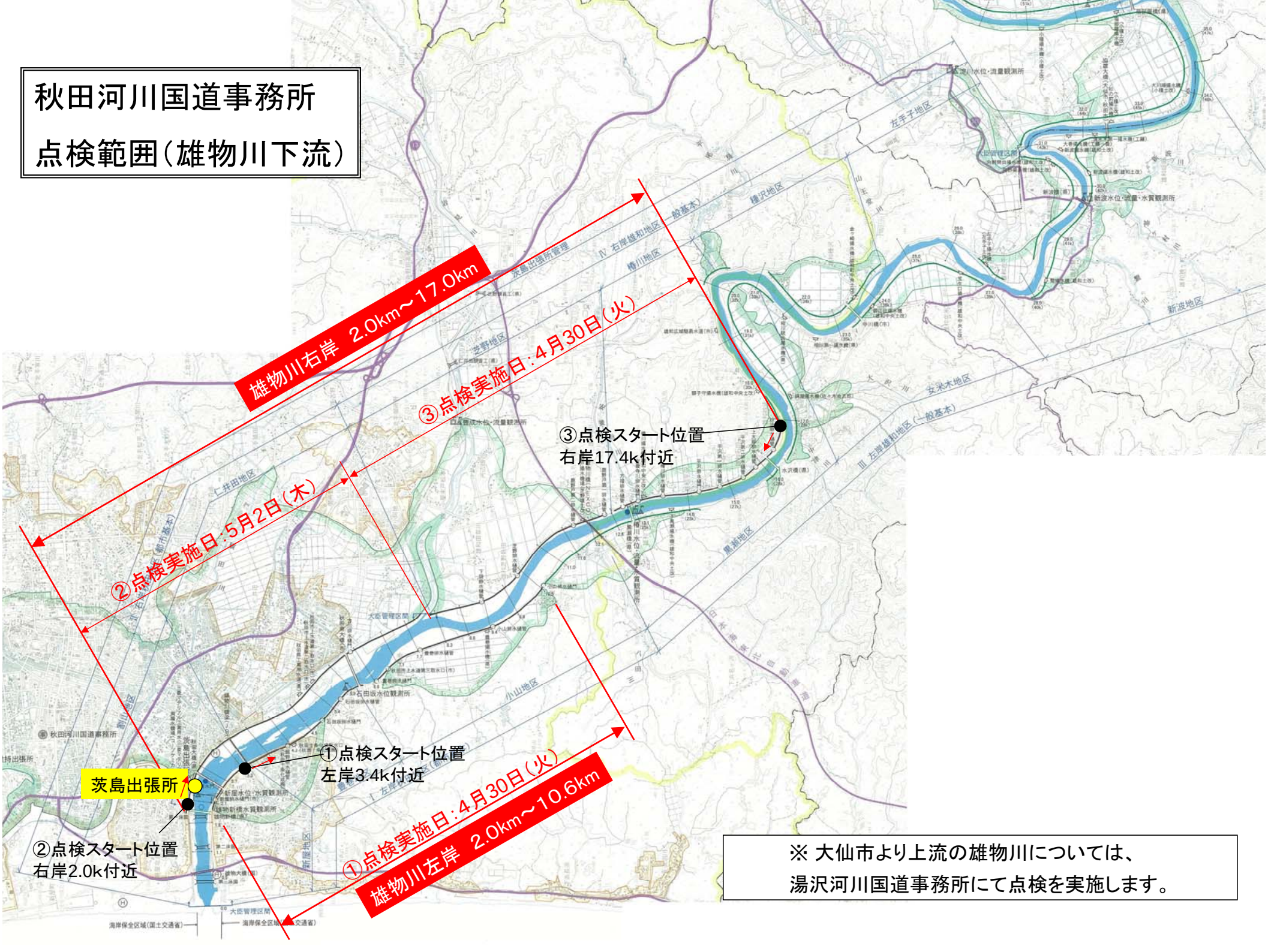

※ 大仙市より上流の雄物川については、
湯沢河川国道事務所にて点検を実施します。

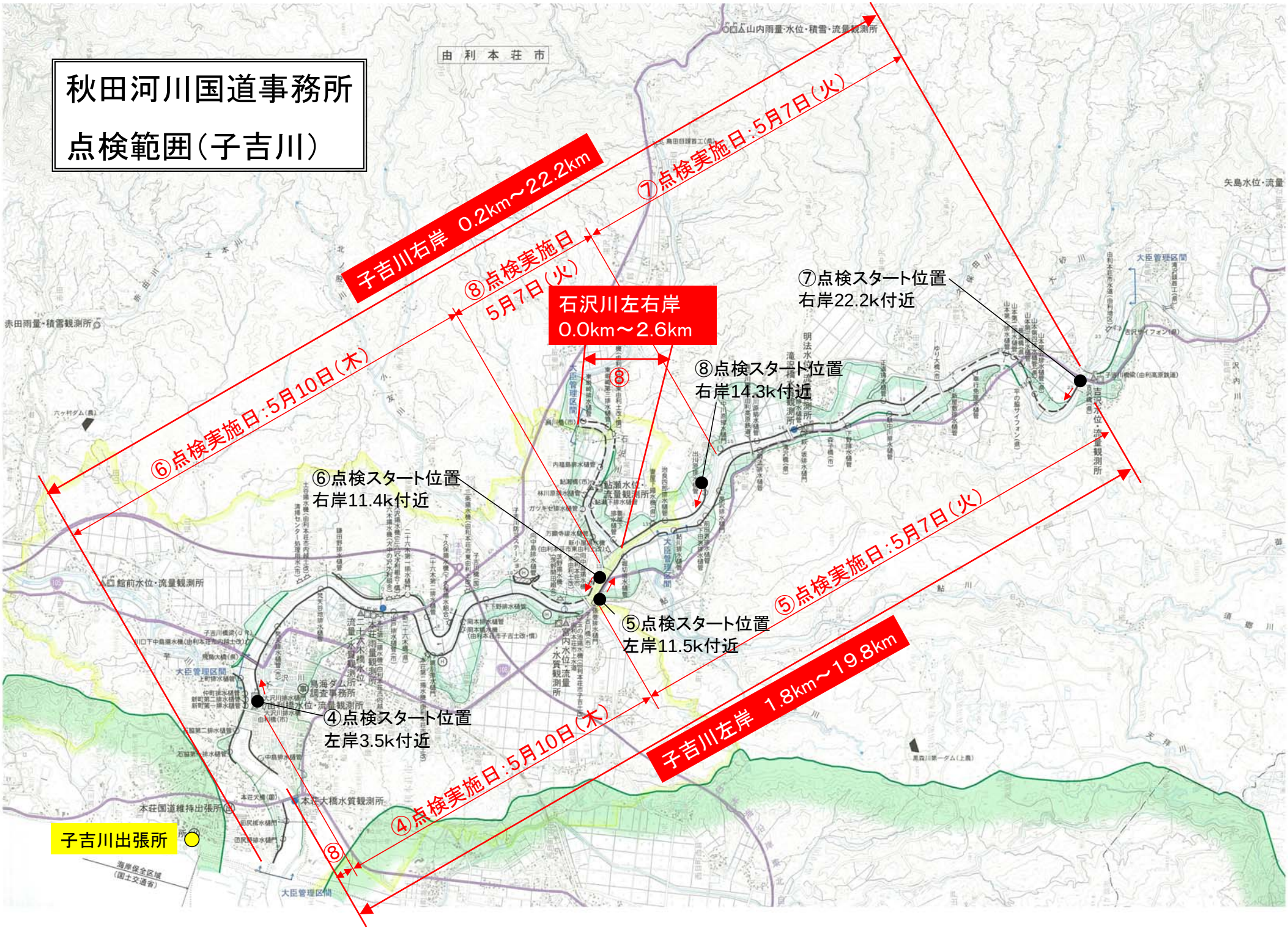
秋田河川国道事務所
点検範囲（子吉川）
子吉川右岸　0.2km～22.2km
⑦点検実施日:5月7日（火）
⑧点検実施日
5月7日（火）
石沢川左右岸
0.0km～2.6km
⑥点検実施日:5月10日（木）
⑦点検スタート位置
右岸22.2k付近
⑧点検スタート位置
右岸14.3k付近
⑥点検スタート位置
右岸11.4k付近
⑤点検実施日:5月7日（火）
⑤点検スタート位置
左岸11.5k付近
子吉川左岸　1.8km～19.8km
④点検スタート位置
左岸3.5k付近
④点検実施日:5月10日（木）
子吉川出張所
由利本荘市
山内雨量・水位・積雪・流量観測所
赤田雨量・積雪観測所
館前水位・流量観測所
矢島水位・流量
大臣管理区間
本荘国道維持出張所
本荘大橋水質観測所
海岸保全区域
（国土交通省）

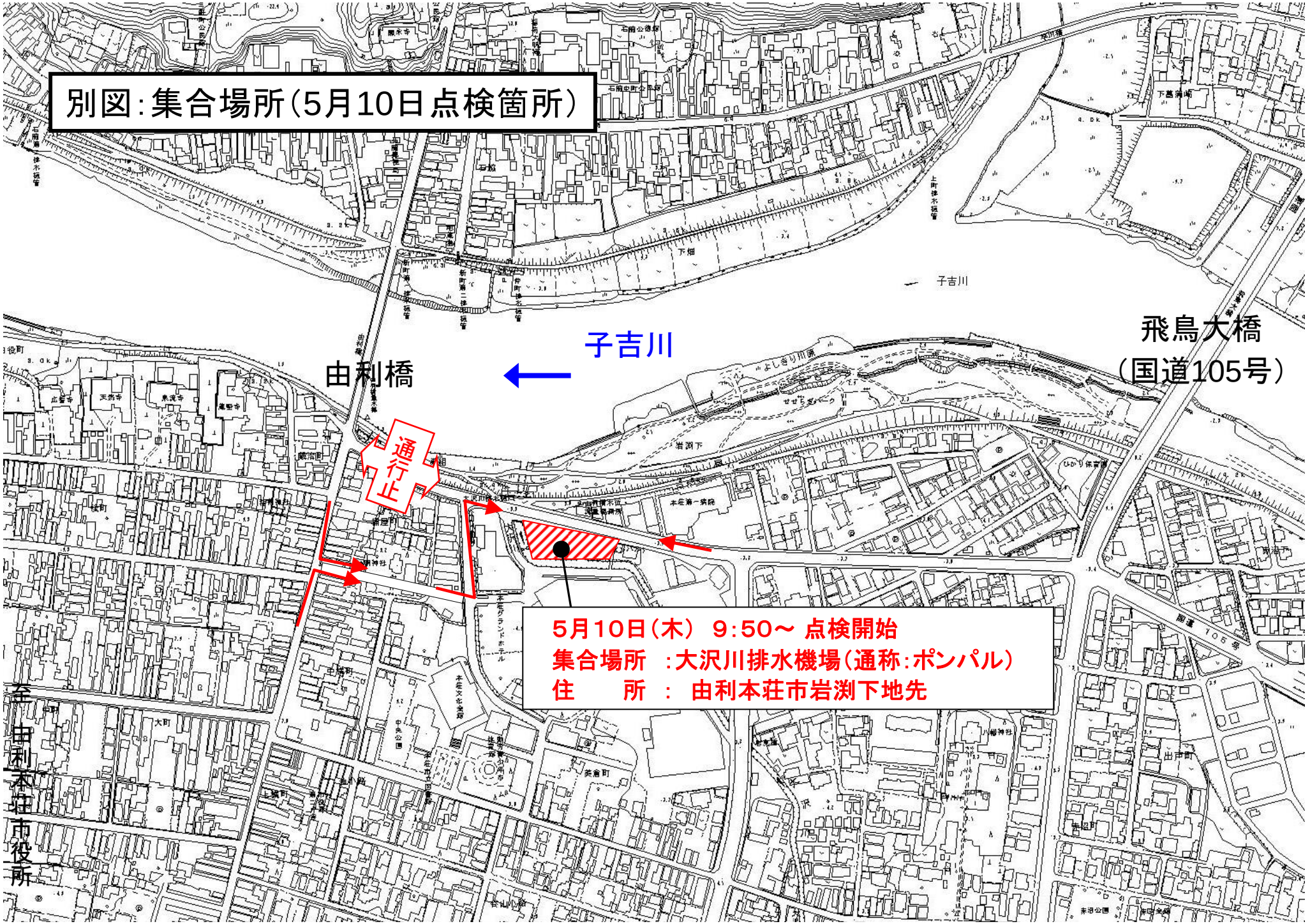
別図：集合場所（5月10日点検箇所）
子吉川
由利橋
飛鳥大橋
（国道105号）
通行止
5月10日（木） 9:50～ 点検開始
集合場所 ：大沢川排水機場（通称：ポンパル）
住 所 ： 由利本荘市岩渕下地先
至 由利本荘市役所