記者発表資料

平成２５年　４月１６日
秋田河川国道事務所
湯沢河川国道事務所
能代河川国道事務所
玉川ダム管理所

# 平成１５年度から１１年目になる
# ゴールデンウィーク前の水辺の総点検を実施します

地域の方々が日常的に使用される河川敷や河川公園について、設置されている施設等が故障や破損により、けが等されないように、今年度も総点検を実施します。
施設の階段が雑草で覆われていたり、遊具設備に不具合が生じていないか徒歩により点検し、発見された場合には応急措置を施し、早急に改善します。
雪解け後、春を迎え利用が本格化するゴールデンウィークを前に、河川公園の施設管理者等と一緒に行っており、点検はこの他夏休み前の年２回です。
雪によって倒れた柵や地盤が軟らかくなった水辺に近寄ると大変危険です。点検前は十分注意されご利用ください。

◆点検実施日

【河　川】

| | | |
|---|---|---|
| 秋田河川国道事務所 | 雄物川下流 | ４月２４日（水） |
| | 子吉川 | ４月２２日（月） |
| 湯沢河川国道事務所 | 雄物川上流(大曲出張所管内) | ４月１７日（水） |
| | 雄物川上流(十文字出張所管内) | ４月１８日（木） |
| 能代河川国道事務所 | 米代川（鷹巣出張所管内） | ４月２３日（火） |
| | 米代川（二ツ井出張所管内） | ４月２２日（月） |
| | ダム関連施設（森吉山ダム管理支所管内） | ４月２３日（火） |

【ダ　ム】

| | | |
|---|---|---|
| 玉川ダム管理所 | ダム関連施設 | ４月２３日（火）<br>※一部雪解け確認後に実施 |

【砂　防】

| | | |
|---|---|---|
| 湯沢河川国道事務所 | 砂防関連施設（生保内川） | ※雪解け確認後に実施 |
| | 砂防関連施設（小先達川） | ※雪解け確認後に実施 |

◆点検行程

別紙のとおり（場所及び予定時間）

◆点検者

河川管理者及び施設管理者

◆点検後の措置

今回の点検において危険箇所が判明した場合には、応急措置を講じるとともに、危険看板を設置して危険の周知に努め、場合によっては立ち入り規制を講じます。さらに、詳細な点検を実施して必要な対策を講じます。
点検結果については、点検終了後に公表します。

※発表先：秋田県政記者会

問い合わせ先


国土交通省東北地方整備局
秋田河川国道事務所　０１８－８６４－２２９０
副所長　槻山　敏昭　（内線２０４）
河川管理課長　菅井　明仁　（内線３３１）
湯沢河川国道事務所　０１８３－７３－５３４０
副所長　土田　恒年　（内線２０４）
【河川】河川管理課長　鬼同　哲夫（内線３３１）
【砂防】調査第一課長　畑山　作栄（内線３５１）
能代河川国道事務所　０１８５－７０－１２４６
副所長　栗田　信博　（内線２０４）
【河川】河川管理課長　佐々木　良浩（内線３３１）
【ダム】建設専門官　田中　誠　（内線４０１）
玉川ダム管理所　０１８７－４９－２１７０
所　長　柴田　富士男（内線２０１）
管理係長　細川　朋　（内線３３２）

# 雄物川下流　安全利用点検箇所

点検日：平成25年4月24日（水）

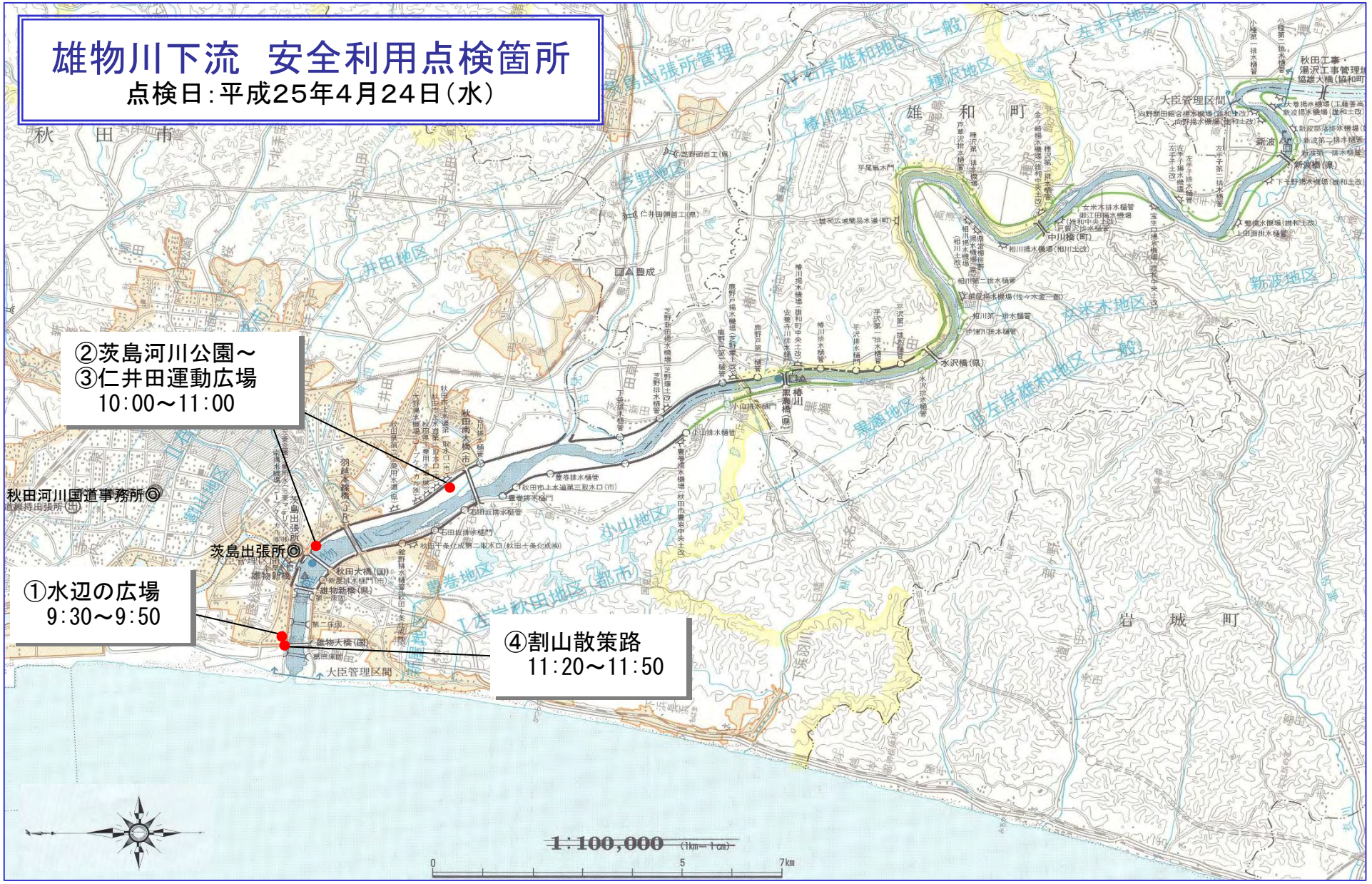

# 子吉川(子吉川出張所管内)
# GW前　河川における安全利用点検箇所位置図

**点検実施日：平成25年4月22日（月）**

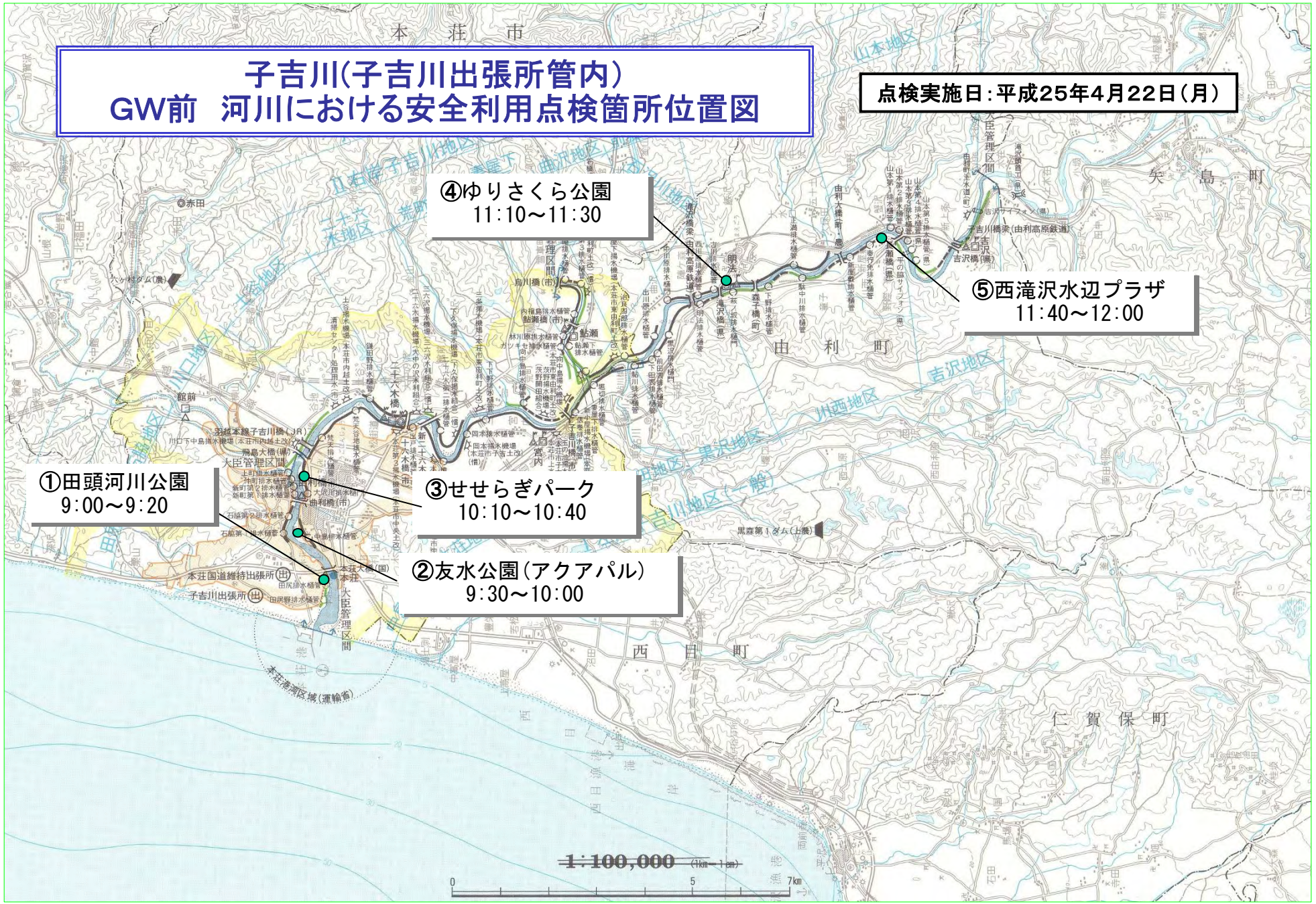


雄物川上流
（大曲出張所管内）
点検実施日：平成25年4月17日（水）
●間倉フットパス
10：15頃～
（点検者）大曲出張所、
大仙市都市管理課
●角間川親水公園
8：45頃～
（点検者）
大曲出張所、
大仙市都市管理課
大仙市仙北地区
大仙市西仙北地区
大仙市神岡地区
大仙市大曲地区
大仙市協和地区
大仙市南外地区
大仙市
雄物川下流部

# H25　安全利用点検実施予定箇所位置図
# （雄物川上流十文字出張所管内）

| | 時間 | 施設名称 | 河川名等 | 関係施設許可受者 | 管理者・関係機関 |
|---|---|---|---|---|---|
| 平成25年4月18日（木） | 9:00～9:30 | 松ノ木河川公園 | 雄物川左岸103．0km付近 | 湯沢市長 | 湯沢市教育委員会生涯学習課 |
| | | | | | |
| | 9:45～10:00 | 古内運動場 | 皆瀬川右岸6．0km付近 | 横手市長 | 十文字地域局産業建設課 |
| | | | | | |
| | 10:10～10:25 | 志摩河川運動公園 | 皆瀬川右岸3．0km付近 | 横手市長 | 十文字地域局産業建設課 |
| | | | | | |
| | 10:50～11:15 | 雄物川河川公園 | 雄物川右岸85．0km付近 | 横手市長 | 雄物川地域局産業建設課 |

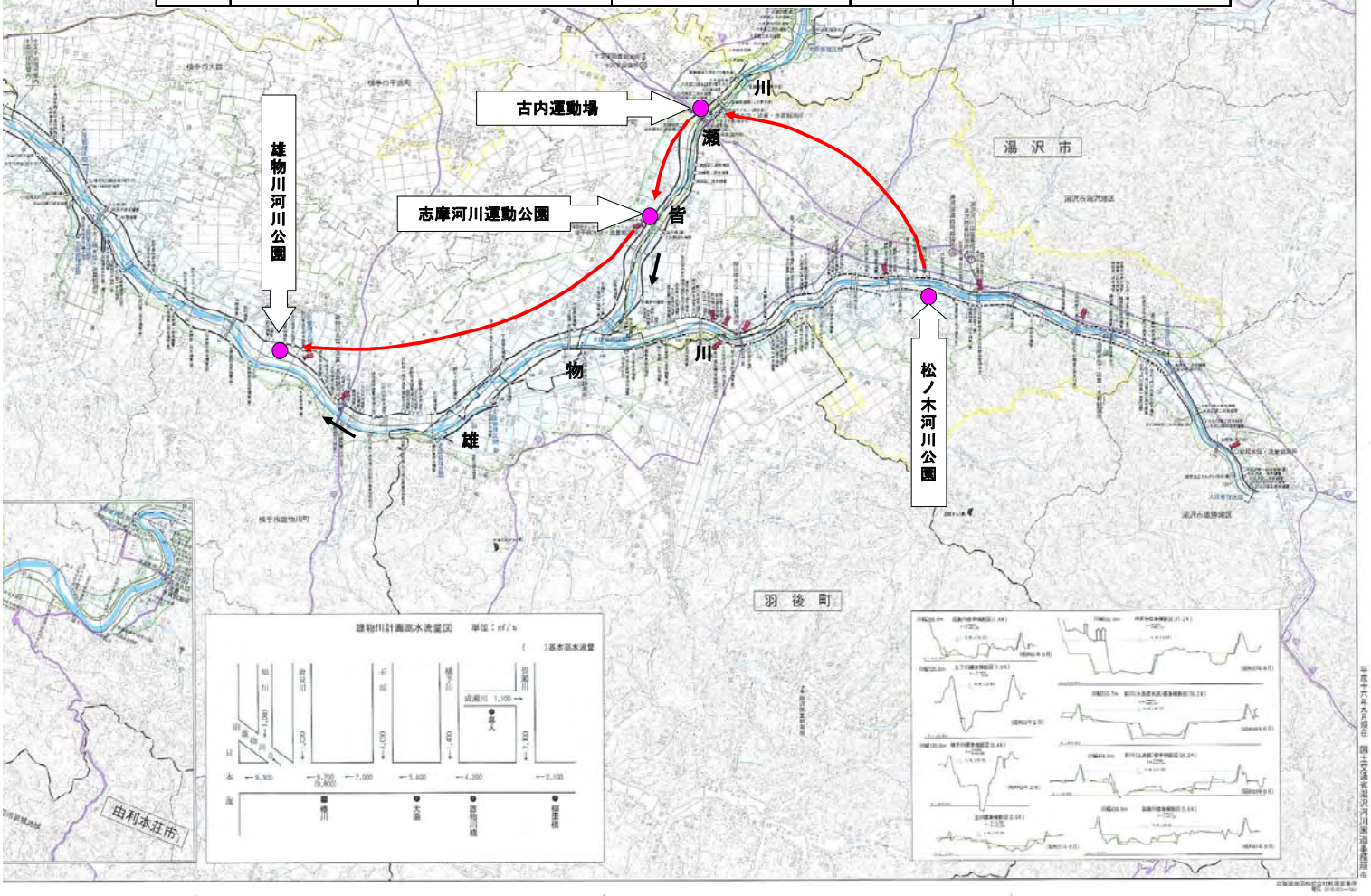

別添図

# 点 検 箇 所 位 置 図【米代川】

**点検実施日：平成２５年４月２２日（月）・２３日（火）**

米代川直轄管理区間

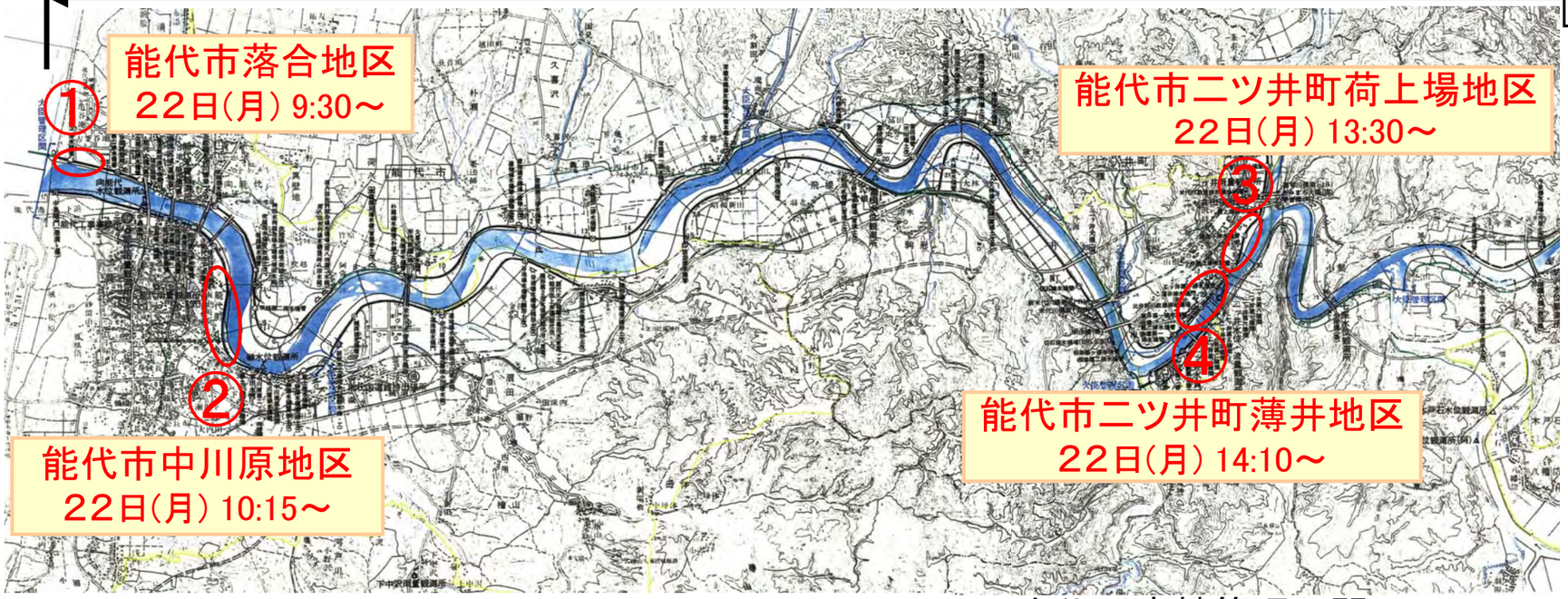




H24点検風景
（能代市二ツ井町荷上場地区）



H24点検風景
（北秋田市舟見地区）

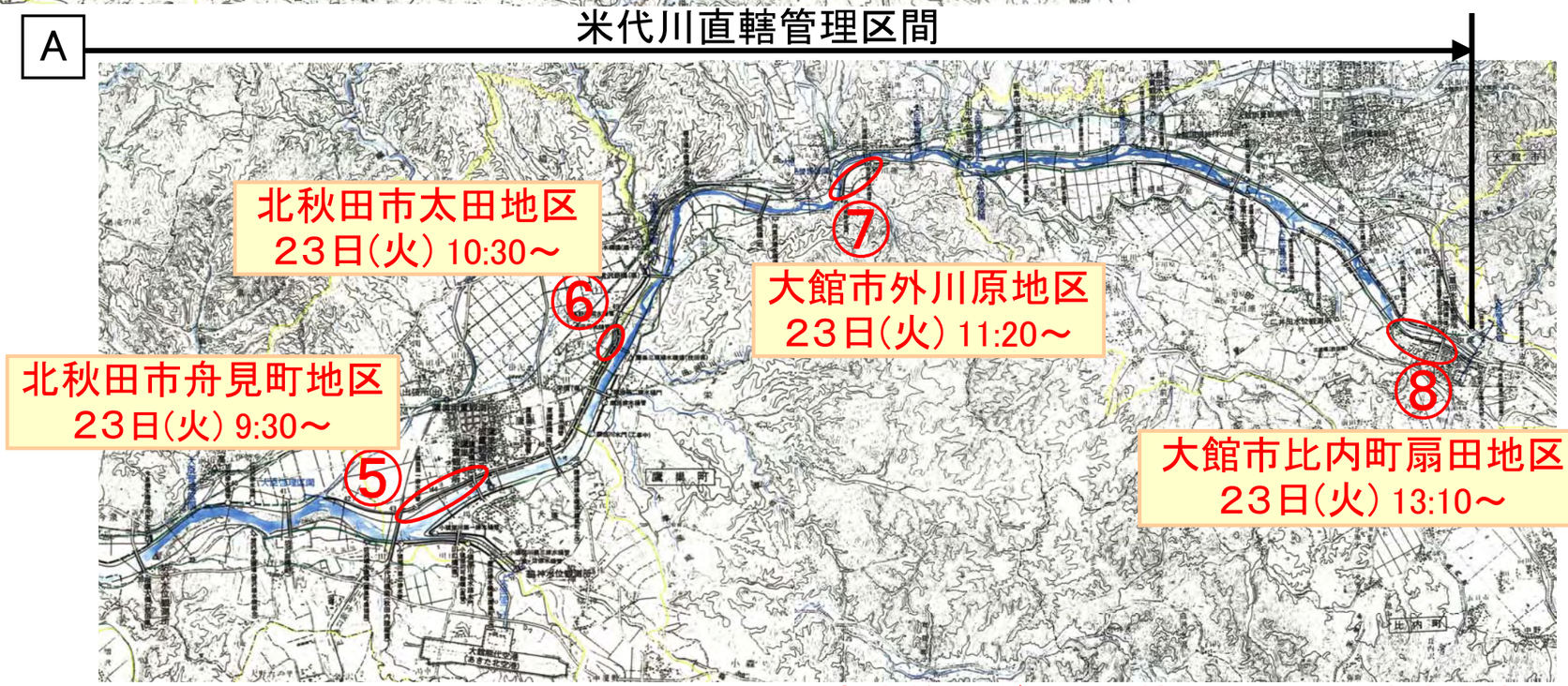


※赤字箇所が、他団体と合同で点検する箇所です

# 点 検 箇 所 位 置 図【森吉山ダム】

別添図

点検実施日：平成２５年４月２３日（火）

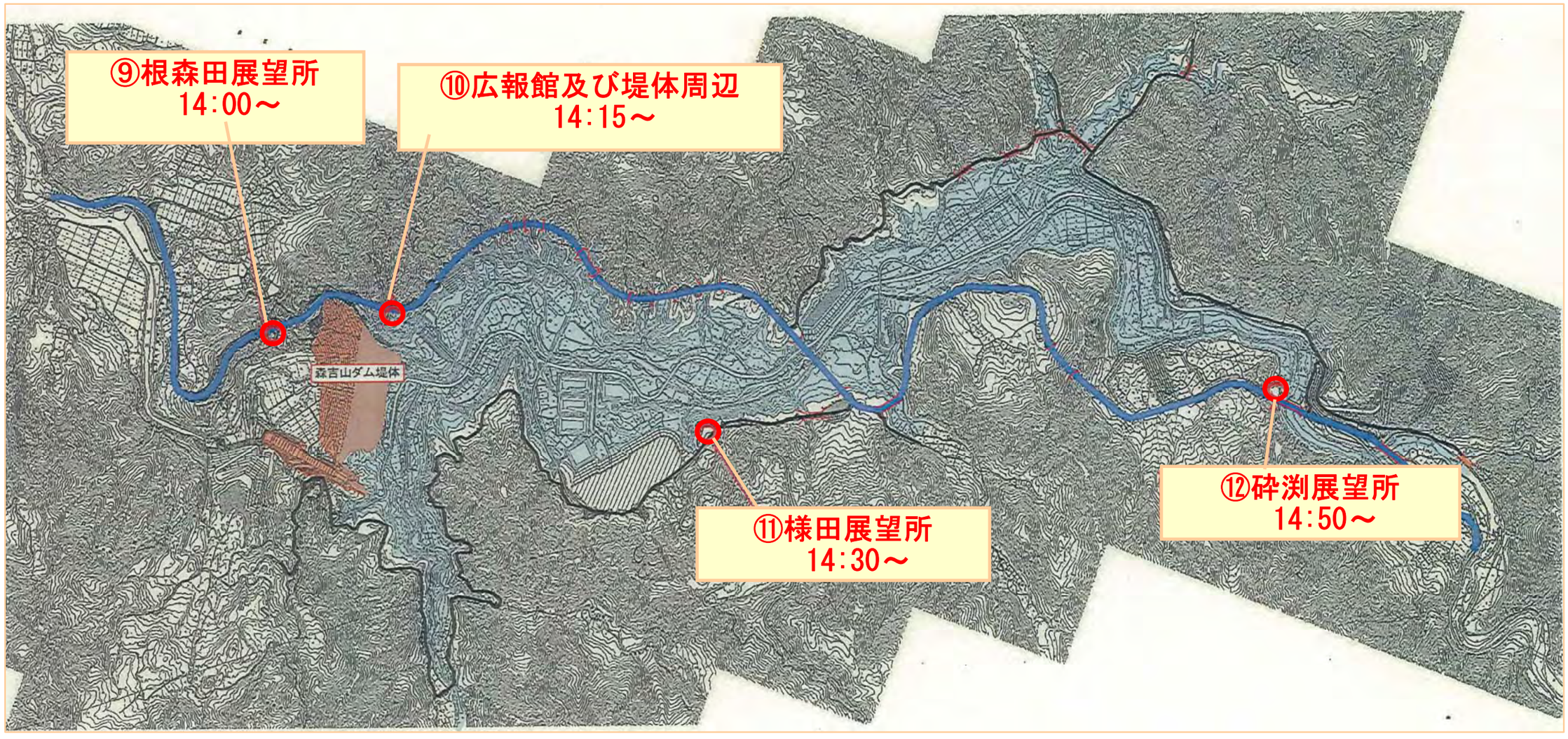

■ 【玉川ダム】河川等（水際を含む陸上部）における安全利用点検実施箇所位置図

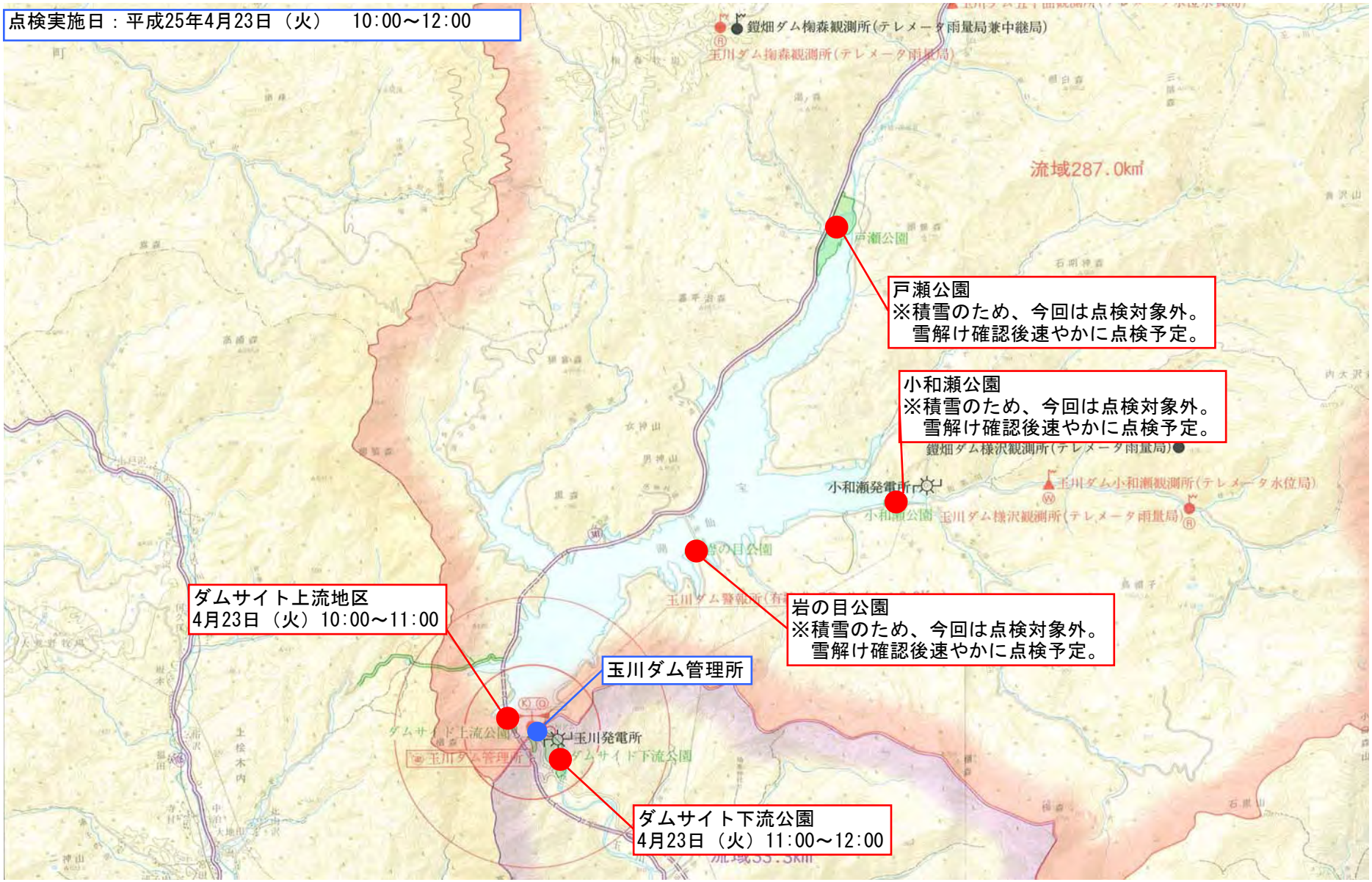

# 湯沢河川国道事務所管内

## H25 安全利用点検実施予定箇所 位置図（秋田駒ヶ岳山系砂防出張所）

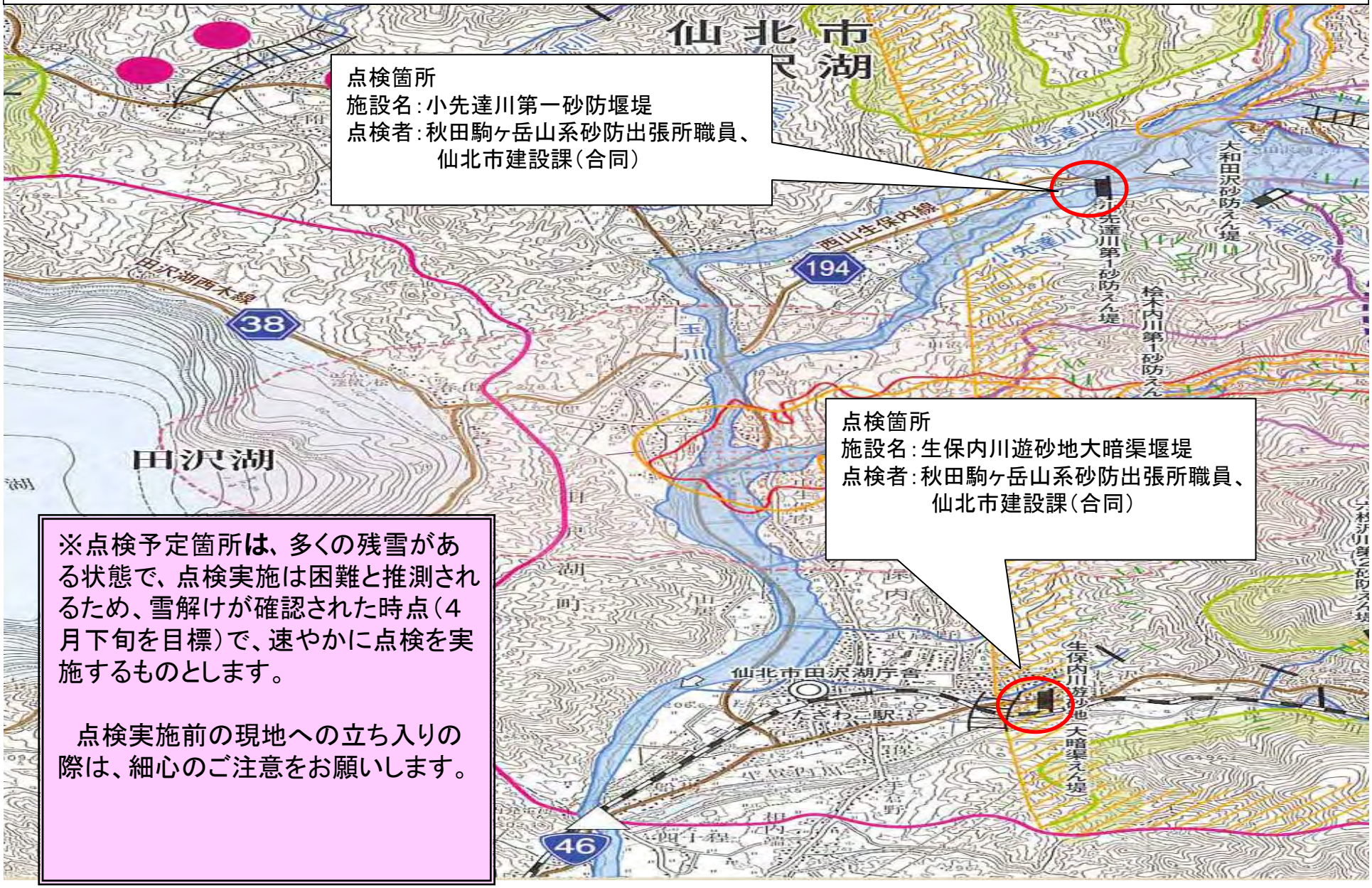


※点検予定箇所は、多くの残雪がある状態で、点検実施は困難と推測されるため、雪解けが確認された時点（4月下旬を目標）で、速やかに点検を実施するものとします。

点検実施前の現地への立ち入りの際は、細心のご注意をお願いします。