記者発表

平成２５年　４月１２日
国　土　交　通　省
山形県内５事務所

ゴールデンウィーク前に河川・ダム施設の安全利用点検を地域の方と実施！

近年、河川やダムが安らぎや憩いを求める場、スポーツやレクリエーション活動の場として多くの人々に利用されています。そのため、山形河川国道事務所はじめ県内の国土交通省では、大勢の人出が予想されるゴールデンウィークを前に、安心して施設を利用して頂けるよう地域の方と一緒に点検を実施します。

１．点検対象　国が管理している最上川やダムの中で、日常、人が多く集まるような水辺を中心に６３箇所の点検を実施します。

２．実施期間　平成２５年４月１２日（金）～４月２６日（金）

３．点検者　各市町村役場、施設の管理者及び主な利用団体等、山形県河川等安全利用連絡会及び河川管理者が合同で点検します。

４．点検後の措置

危険箇所が確認された場合は、立ち入り規制等の応急的な対策を行います。
また、詳細な点検を実施した後、速やかに必要な対策をとります。
なお、点検結果については点検終了後に公表（記者発表）する予定です。

〈発表記者会：山形県政記者クラブ〉

問い合わせ先		
	国　土　交　通　省	
〔最　上　川　上　流〕（米沢市～村山市）	山形河川国道事務所 河川管理課長	０２３－６８８－８９４２ 田村　公仁（内線３３１）
〔最　上　川　中　流〕（大石田町～戸沢村）	新庄河川事務所 管理課長（河川施設） 工務第二課長（砂防施設）	０２３３－２２－０２５１ 石川　淳一（内線３３１） 近岡　信一（内線３２１）
〔最　上　川　下　流〕（戸沢村～酒田市）	酒田河川国道事務所 河川管理課長	０２３４－２７－３４９７ 細川　和彦（内線３３１）
〔寒河江ダム・白川ダム・長井ダム〕	最上川ダム統合管理事務所 管理課長	０２３７－７５－２３１１ 高橋　秀　（内線３３１）
〔月　山　ダ　ム〕	月山ダム管理所 管理係長	０２３５－５４－６７１１ 矢ノ目健一（内線３３２）

別紙　安全利用点検対象箇所一覧

〔山形河川国道事務所管内〕

実施（予定）日時	場所	住所（地区）	備考	担当
4月12日（金）				
8:45～9:30	①寒河江市皿沼緑地公園	寒河江市皿沼地区	寒河江市建設管理課と合同点検	寒河江出張所
9:35～10:30	②寒河江水辺プラザ	寒河江市寒河江地区	寒河江市建設管理課と合同点検	寒河江出張所
10:45～12:00	③大江町フットパス	大江町藤田～百目木地区	大江町建設水道課と合同点検	寒河江出張所
13:30～16:00	④朝日町フットパス	朝日町玉ノ井地区	朝日町建設水道課と合同点検	寒河江出張所
		朝日町栗木沢地区	〃	
		朝日町川通・和合地区	〃	
4月15日（月）				
9:30～10:20	⑤最上川水辺の楽校	高畠町大字糠野目地区	山形県河川等安全利用連絡会と合同点検	南陽出張所
11:00～11:45	⑥最上川水辺の楽校	米沢市窪田地区		南陽出張所
4月16日（火）				
9:15～10:00	⑦中山町せせらぎ公園水辺プラザ	中山町長崎地区	中山町建設課合同点検	寒河江出張所
10:15～11:30	⑧河北町カヌー場最上川グリーンパーク		河北町都市整備課と合同点検	寒河江出張所
13:30～16:30	⑨村山フットパス	村山市大淀地区他	村山市建設課と合同点検	寒河江出張所
4月17日（水）				
9:00～	⑩最上川河川緑地公園	長井市舟場地区	置賜地区河川等安全利用連絡会と合同点検	長井出張所
4月19日（金）				
13:30～14:00	⑪白鷹フットパス	白鷹町菖蒲地区	白鷹町建設水道課と合同点検	長井出張所
14:30～15:00	⑫成田運動場	長井市成田地区	長井市教育委員会生涯スポーツ課と合同点検	長井出張所
15:15～15:45	⑬長井フットパス	長井市泉～成田地区	長井市建設課と合同点検	長井出張所
16:00～16:30	⑭白川フットパス	長井市歌丸地区～河井地区	長井市建設課とボランティア団体と合同点検	長井出張所

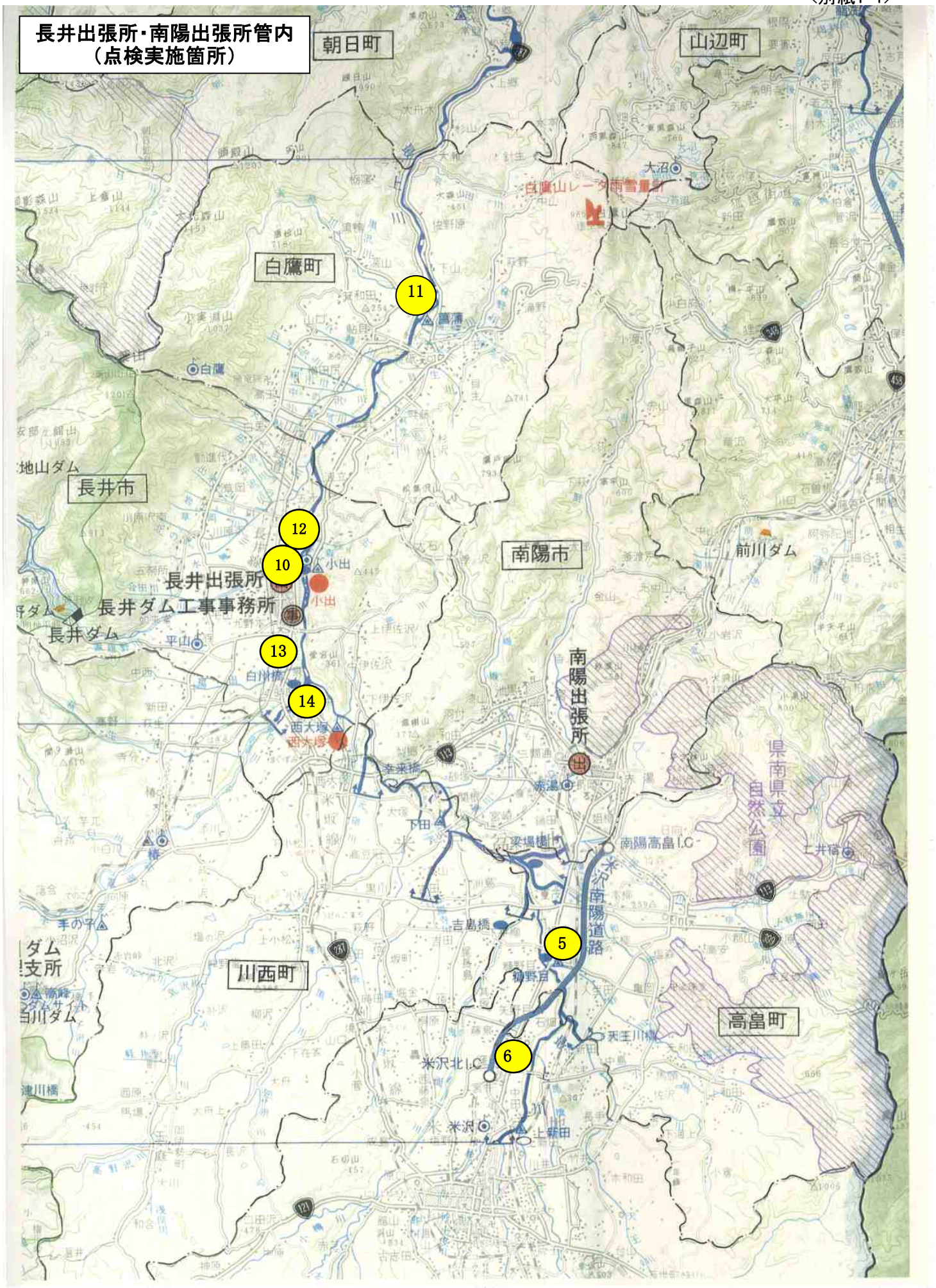
長井出張所・南陽出張所管内
（点検実施箇所）
朝日町
山辺町
白鷹町
長井市
南陽市
川西町
高畠町
長井出張所
長井ダム工事事務所
長井ダム
南陽出張所
南陽高畠I.C
米沢南陽道路
米沢北I.C
米沢
上新田
天王川橋
吉島橋
梁場橋
赤湯
下田
白川橋
西大塚
小出
平山
白鷹
大沼
白鷹山レーダ雨雪量計
前川ダム
県南県立自然公園
上井宿
地山ダム
白川ダム
手の子
5
6
10
11
12
13
14

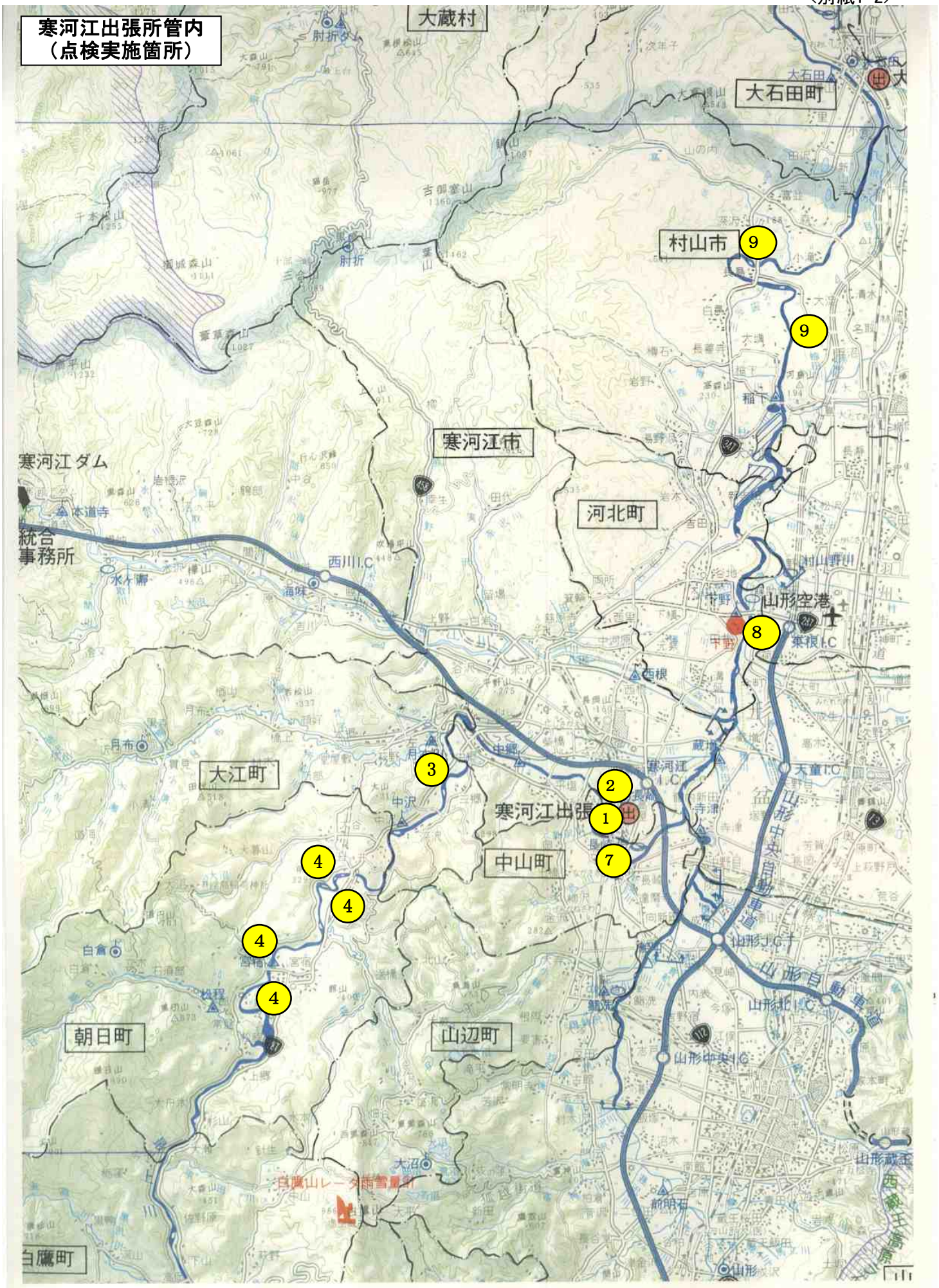
寒河江出張所管内
（点検実施箇所）
大蔵村
大石田町
村山市
寒河江市
河北町
寒河江ダム
統合
事務所
西川I.C
山形空港
寒河江I.C
天童I.C
大江町
寒河江出張所
中山町
山形JCT
山形北I.C
山形中央I.C
朝日町
山辺町
白鷹町
白鷹山レーダ雨雪量計
1
2
3
4
4
4
4
7
8
9
9

〈別紙〉

新庄河川事務所管内

実施(予定)日時	場　　所	住 所 (地 区)	備　　考	担　当 出張所
４月１５日　１０：０５～ （月）	水辺の楽校	真室川町川ノ内地内	新庄河川事務所 山形県最上総合支庁 真室川町 鮭川村 真室川小学校 河川愛護モニター	鮭　川 出張所
４月１７日　１３：４５ ～ （水）	大石田船着場 ～ 親水公園 ～ 大石田特殊堤	大石田町大石田地区	新庄河川事務所 山形県村山総合支庁 尾花沢市 大石田町	大石田 出張所
１４：１０ ～	横山特殊堤 ～ 下川原公園	大石田町横山地区	尾花沢警察署 尾花沢市消防署 最上川を愛する町民会議	
１４：４０ ～	川前船着場	大石田町川前地区	河川愛護モニター	
１５：００ ～	丹生川河川公園 （県管理区間）	尾花沢市荻袋地区		
４月１８日　９：３０～ （水）	河川公園 最上小国川左岸 （県管理区間）	最上郡舟形町舟形 地内	新庄河川事務所 山形県最上総合支庁 新庄市 舟形町	鳥　越 出張所
１０：２０～	船着場 最上川左岸	大蔵村稲沢地内	戸沢村 大蔵村 新庄警察署	
１０：５０～	船着場 最上川左岸	新庄市本合海地内	最上広域消防本部 最上峡芭蕉ライン観光(株)	
１３：３０～	船着場 最上川左岸	最上郡戸沢村古口 地内	最上峡観光開発(株)	
１４：１０～	古口排水機場 最上川左岸	最上郡戸沢村古口 地内		
１４：５０～	船着場 最上川左岸	最上郡戸沢村高屋 地内		

〈別紙〉

新庄河川事務所管内（砂防）

実施(予定)日時	場　　所	住 所（ 地 区 ）	備　　考	担　当
融雪後に実施予定	ひょうたん池	庄内町立谷沢地区（中村）	新庄河川事務所 庄内町	立谷沢川砂防出張所
	グランドゴルフ場	庄内町立谷沢地区（木の沢）		
	多目的広場	庄内町立谷沢地区（鉢子）		
	シンフォニー広場	庄内町立谷沢地区（科沢）		
	南部山村広場	庄内町立谷沢地区（瀬場）		
	玉川砂防公園	庄内町立谷沢地区（瀬場）		
	玉川第７砂防堰堤駐車場	庄内町立谷沢地区（瀬場）		
融雪後に実施予定	苦水第一ダム	大蔵村南山地内	新庄河川事務所 大蔵村	銅山川砂　防出張所
	苦水流路	大蔵村南山地内		
	肘折ダム	大蔵村南山地内		
	上竹野床固	大蔵村南山地内		
	豊牧排水トンネル	大蔵村肘折地内		

〈別紙〉

新庄河川事務所管内（砂防）

実施（予定）日時	場　　所	住 所（ 地 区 ）	備　　考	担　当
融雪後に実施予定	入間砂防堰堤 大井沢第二砂防堰堤 後沢砂防堰堤 後沢導流工 根子川第二砂防堰堤	西川町入間地内 西川町大井沢地内 西川町大井沢地内 西川町大井沢地内 西川町大井沢地内	新庄河川事務所 西川町	寒河江川砂防出張所
融雪後に実施予定	ワインパーク戸沢	鶴岡市砂川地内	新庄河川事務所 鶴岡市 施設管理者	赤　川砂　防出張所
融雪後に実施予定	金打沢キャンプ場 （金打沢ダム） 公園（二の沢ダム）	真室川町及位地内 真室川町新及位地区	新庄河川事務所 真室川町 地元関係者	建　設監督官（鮭川）

GW前における水辺の安全利用点検
～河川編～

＊鮭川出張所管内　　４月１５日（月）
　大石田出張所管内　４月１７日（水）
　鳥越出張所管内　　４月１８日（木）実施の予定です。
＊点検実施者･･･新庄河川事務所、山形県、新庄市、尾花沢市、大石田町、舟形町、真室川町、戸沢村、大蔵村の各担当職員



鮭川出張所管内
●主な点検場所
・水辺の楽校
●点検項目
施設にかかる低水護岸、散策道・遊歩道、土堤、管理用通路、高水敷
※真室川小学校、河川愛護モニターも同行します。

大石田出張所管内
●主な点検地区
・横山、大石田、川前、丹生川河川公園
●点検項目
船着場、親水公園、特殊堤、下川原公園、丹生川河川公園等
※尾花沢警察・消防署、河川愛護団体も同行します。

鳥越出張所管内
●主な点検地区
・舟形、稲沢、本合海、古口、高屋
●点検項目
船着場、高水敷、堤防、管理用通路、排水機場、公園施設、低水護岸、散策路、水面利用等
※新庄警察署、最上広域消防本部も同行します。

＝河川編に関する問い合わせ先＝
新庄河川事務所　管理課長　石川　淳一
０２３３－２２－０２７５（内線３３１）

GW前における安全利用点検
～砂防編～

＊砂防施設の点検について、積雪で現地に入れない箇所は融雪後に行います。

＊点検者・・・新庄河川事務所、各市町村担当職員、施設管理者等

新庄河川事務所（鮭川管内）
●点検箇所
・鮭川流域
●点検項目
・砂防えん堤全体
＊融雪後に実施予定

立谷沢川砂防出張所管内
●点検箇所
・立谷沢川流域
●点検項目
・護岸、公園、広場
・瀬場地区内の砂防えん堤
＊融雪後に実施予定

銅山川砂防出張所管内
●点検箇所
・銅山川流域
●点検項目
・砂防えん堤、床固、流路工、豊牧地すべり排水トンネル
＊融雪後に実施予定

寒河江砂防出張所管内
●点検箇所
・寒河江川流域
●点検項目
・砂防えん堤全体
＊融雪後に実施予定

赤川砂防出張所管内
●点検箇所
・戸沢川流域
●点検項目
・護岸等
＊融雪後に実施予定

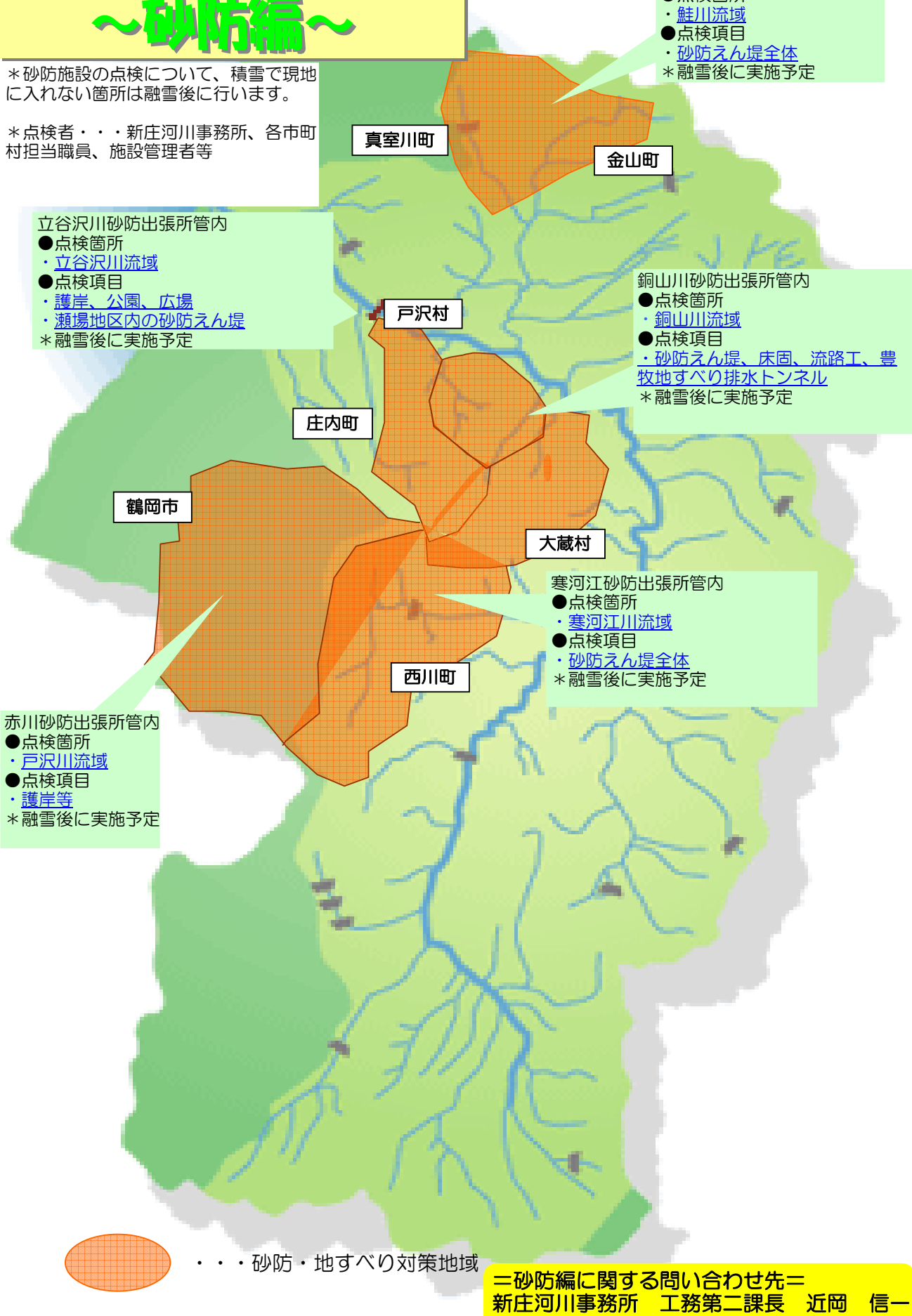

・・・砂防・地すべり対策地域

＝砂防編に関する問い合わせ先＝
新庄河川事務所　工務第二課長　近岡　信一
０２３３－２２－０２５６（内線３２１）

（別　紙）

酒田河川国道事務所管内

実施(予定)日時	場　　所	住 所 (地 区)	備　　考	担　当 出張所
４月１６日　１０：００～ （火）	①赤川河川公園	鶴岡市苗津 （赤川左岸18.4ｋ付近）	河川管理者、鶴岡市、庄内地区安全利用連絡会と合同でで点検	赤川 出張所
１０：５５～	②櫛引総合運動公園	鶴岡市黒川 （赤川左岸22.8ｋ付近）	〃	
４月１７日　９：３０～ （水）	①階段護岸（漕艇用昇降階段）	酒田市宮野浦 （京田川左岸2.6k）	河川管理者、酒田市、庄内地区安全利用連絡会、河川利用者等と合同で点検	酒田 出張所
９：５５～	②階段低水護岸及びスロープ護岸（ヨット練習場）	酒田市宮野浦 （最上川右岸1.6k）	〃	
１０：１０～	③階段低水護岸 （ｽﾜﾝﾊﾟｰｸ･ｸﾞﾗﾝﾄﾞｺﾞﾙﾌ場関係）	酒田市落野目 （最上川右岸3.1k～3.6k、4.4k～4.6k）	〃	
１０：５５～	④高水敷 （運動公園）	酒田市落野目 （最上川左岸7.2k）	〃	
１３：３０～	⑤松山河川運動公園	酒田市竹田 （最上川右岸14.5k付近）	河川管理者、酒田市、庄内地域河川等安全利用連絡会、河川愛護モニターと合同で点検	飽海 出張所
１４：１０～	⑥カートソレイユ最上川	庄内町連枝 （最上川左岸18.0k付近）	河川管理者、庄内町、庄内地域河川等安全利用連絡会、河川愛護モニターと合同で点検	
１５：００～	⑦水辺の楽校	庄内町清川 （最上川立谷沢川合流部付近）	〃	
１５：３５～	⑧最上川さみだれ大堰 フィッシュギャラリー	酒田市柏谷沢 （最上川28.2k付近）	河川管理者、庄内地域河川等安全利用連絡会、河川愛護モニターと合同で点検	

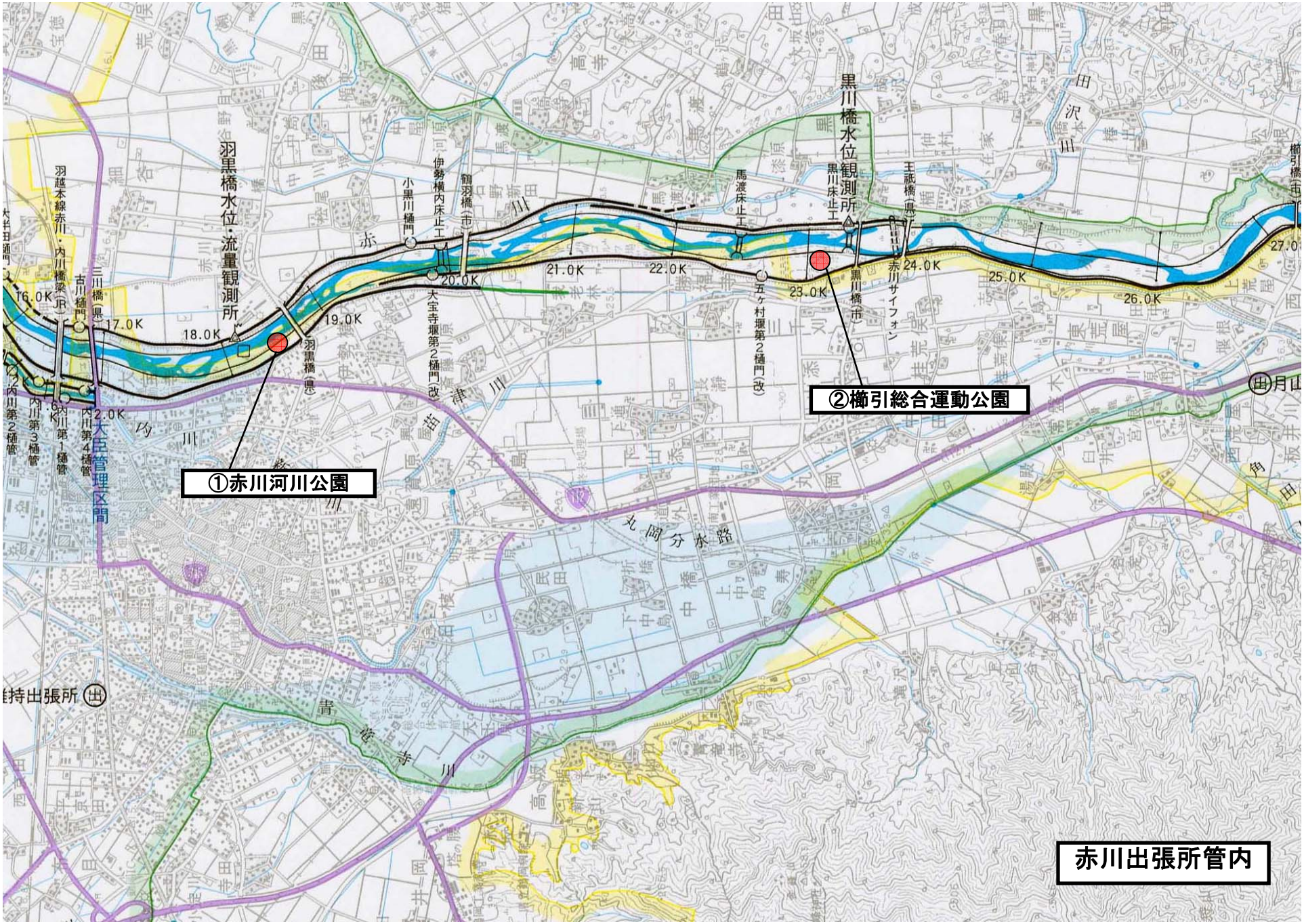

①赤川河川公園
②櫛引総合運動公園
赤川出張所管内
羽黒橋水位・流量観測所
黒川橋水位観測所
大臣管理区間
羽越本線赤川・内川橋梁(JR)
三川橋(県)
古川樋門
内川第2樋管
内川第3樋管
内川第1樋管
内川第4樋管
小黒川樋門
伊勢横内床止工
鶴羽橋(市)
大宝寺堰第2樋門(改)
馬渡床止工
五ヶ村堰第2樋門(改)
黒川床止工
黒川橋(市)
王祇橋(県)
赤川サイフォン
櫛引橋(市)
16.0K
17.0K
18.0K
19.0K
20.0K
21.0K
22.0K
23.0K
24.0K
25.0K
26.0K
27.0K
2.0K
丸岡分水路
青竜寺川

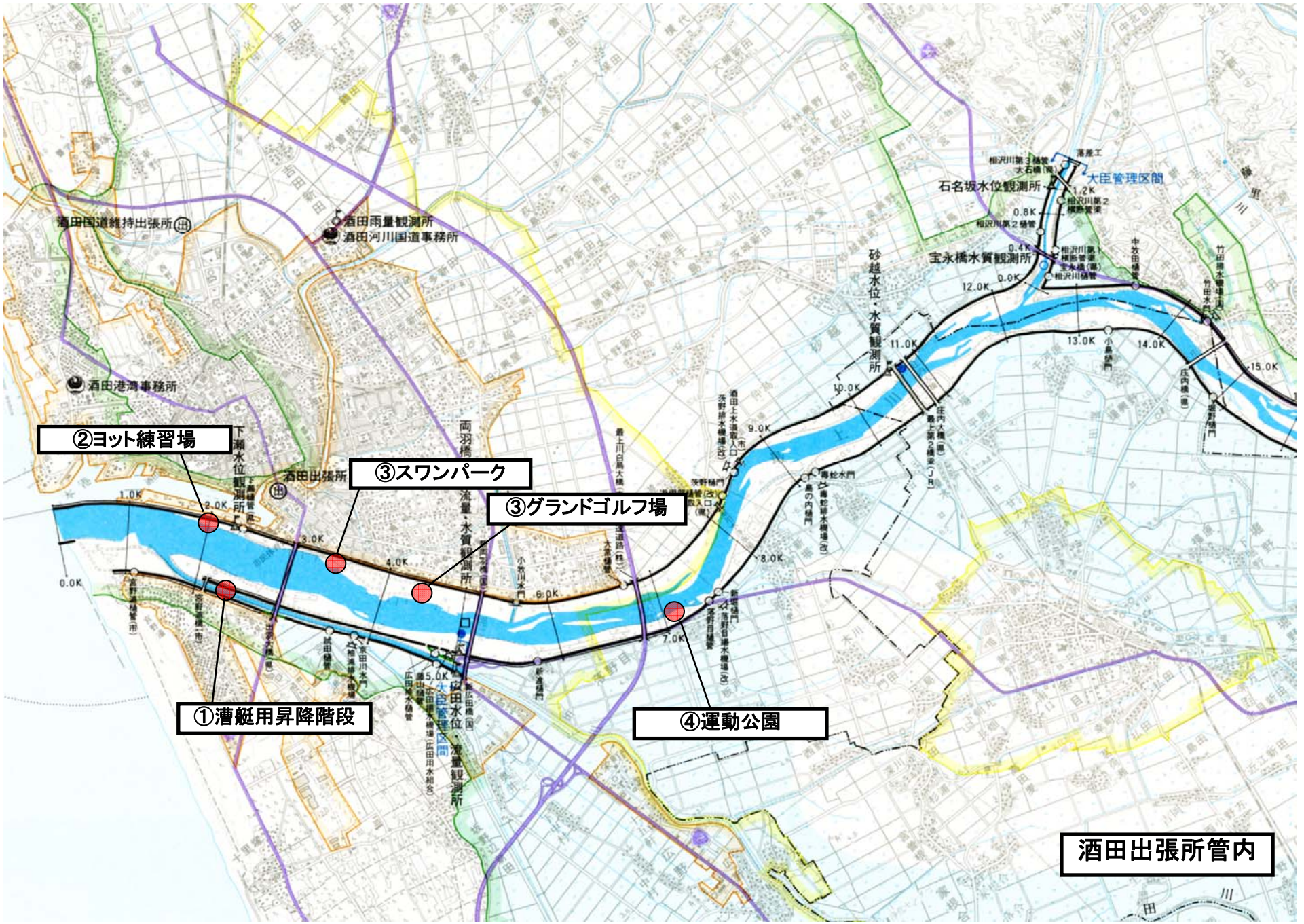
②ヨット練習場
③スワンパーク
③グランドゴルフ場
①漕艇用昇降階段
④運動公園
酒田出張所管内
酒田国道維持出張所
酒田雨量観測所
酒田河川国道事務所
酒田港湾事務所
酒田出張所
下瀬水位観測所
両羽橋流量・水質観測所
広田水位・流量観測所
石名坂水位観測所
宝永橋水質観測所
砂越水位・水質観測所
大臣管理区間
1.0K
2.0K
3.0K
4.0K
5.0K
6.0K
7.0K
8.0K
9.0K
10.0K
11.0K
12.0K
13.0K
14.0K
15.0K
0.0K
0.4K
0.8K
1.2K

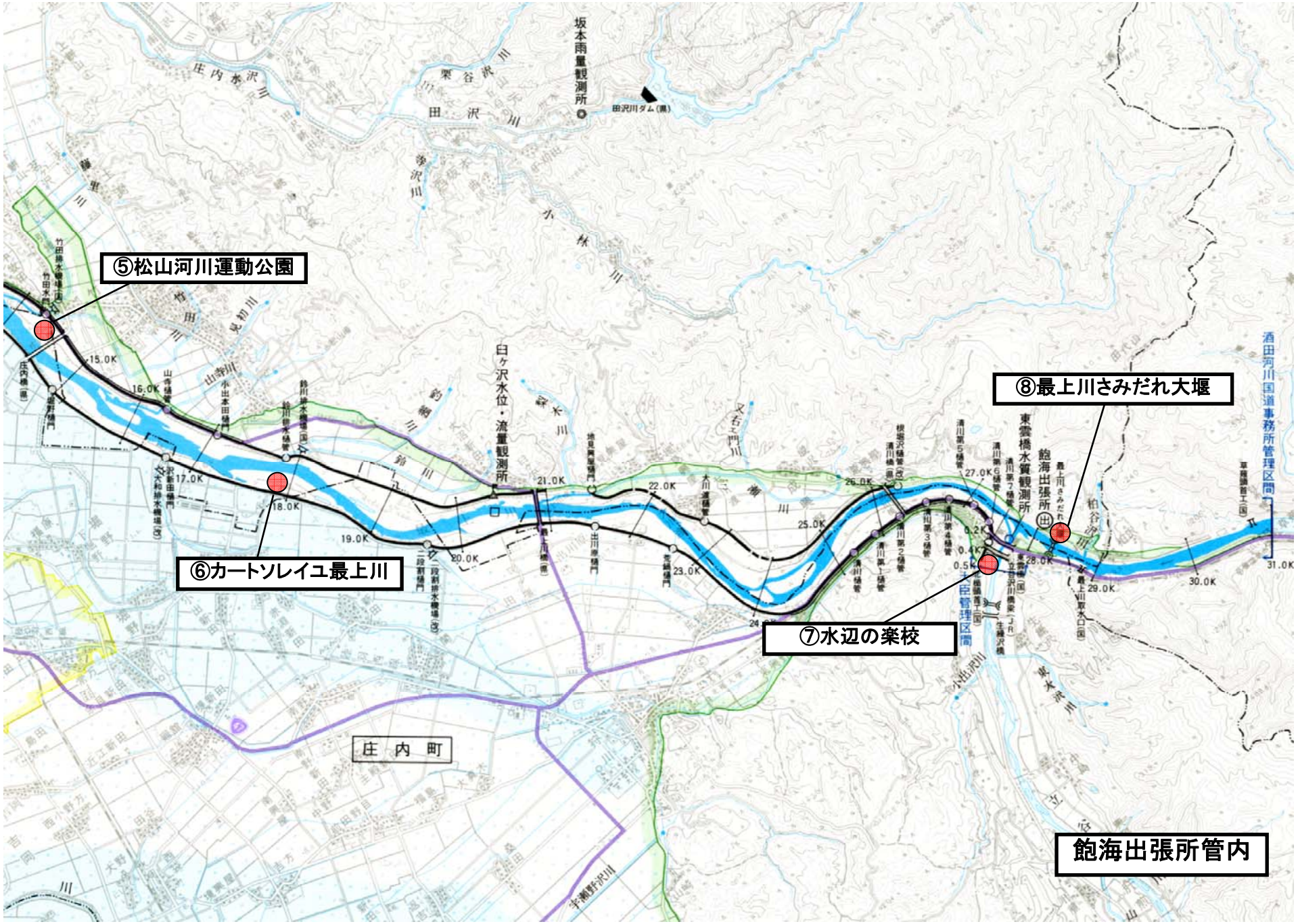
⑤松山河川運動公園
⑥カートソレイユ最上川
⑦水辺の楽校
⑧最上川さみだれ大堰
飽海出張所管内
庄内町
坂本雨量観測所
田沢川ダム（県）
白ケ沢水位・流量観測所
東雲橋水質観測所
飽海出張所
酒田河川国道事務所管理区間
15.0K
16.0K
17.0K
18.0K
19.0K
20.0K
21.0K
22.0K
23.0K
25.0K
26.0K
27.0K
28.0K
29.0K
30.0K
31.0K

実施（予定）日	寒河江ダム	平成25年　4月19日　（金）　AM
	白川ダム	平成25年　4月15日　（月）　AM
	長井ダム	平成25年　4月22日　（月）　AM
点検箇所	寒河江ダム	ダム堤体・管理庁舎周辺、砂子関地区展望公園
	白川ダム	ダム堤体・管理庁舎周辺、ダム公園、湖岸公園、コテージ村付近広場
	長井ダム	ダム堤体・管理庁舎周辺、野川防災センター（まなび館）、 右岸展望広場※、合地沢湖面広場※
点検実施者	寒河江ダム	最上川ダム統合管理事務所　管理課 西川町 西川町総合開発(株) 維持工事受注業者
	白川ダム	最上川ダム統合管理事務所　白川ダム管理支所 飯豊町 (株)みどりのふるさと公社 維持工事受注業者
	長井ダム	最上川ダム統合管理事務所　長井ダム管理支所 山形県 長井市 NPO 維持工事受注業者

※融雪状況により点検が出来ない箇所となります。
　点検できない場合、融雪後速やかに点検を実施します。

【月山ダム管理所】

NO	点検予定箇所	点検内容	実施機関	実施時期（予定）	適用
1	月山ダム堤体天端及び周辺	堤体天端及び周辺における転落防止設備等の点検	月山ダム管理所	4月18日	実施可能
2	月山ダム右岸管理用道路	ダム見学者の遊歩道でもあり、安全施設として舗装版破損確認、防護策等の転落防止施設点検	月山ダム管理所	4月18日	現在一部進入不可 残雪のため点検はできません
3	月山ダム管理所下流　左岸展望広場	転落防止柵、四阿、ベンチなどの点検	月山ダム管理所	4月18日	現在一部進入不可 残雪のため点検はできません
4	くわだいさくら公園（ダム下流）	公園内の点検（転落防止柵、ベンチ、四阿等）	月山ダム管理所 鶴岡市	融雪後	現在進入不可 残雪のため点検はできません
5	たしろ多目的広場（ダム上流）	広場内点検（転落防止柵、ベンチ等）	月山ダム管理所 鶴岡市	融雪後	現在進入不可 残雪のため点検はできません