記者発表資料

平成２５年４月１２日
東北地方整備局
仙台河川国道事務所
北上川下流河川事務所
鳴子ダム管理所
釜房ダム管理所
七ヶ宿ダム管理所

ゴールデンウイーク前に
～水辺施設の一斉点検を行います～

東北地方整備局の宮城県内事務所（ダム管理所）では、河川・ダム等がレクリエーション活動の場として多くの人々に利用されていることを踏まえ、家族連れや子供たちが安全で楽しく過ごせるよう、ゴールデンウイークが始まる前に、河川・ダムで危険な箇所がないか、施設管理者等と合同で点検を行います。

１．実施経緯

近年、河川・ダム等についてはレクリエーション活動の場として、多くの人々に利用されるようになり、河川管理者等も水辺の楽校や水辺プラザなど、地域住民の河川利用に配慮した施設設備を行っているところです。

治水施設については、河川巡視等において堤防等の施設の点検を定期的に行っています。

今般、水辺の施設について、安全性や利用しやすいかどうかについての点検を下記のとおり行いますので、お知らせします。

なお、これらの点検は、多くの市民の利用が見込まれるゴールデンウイーク前に毎年行っています。

２．点検実施日

（１）仙台河川国道事務所管内　　：４／１６～２２
（２）北上川下流河川事務所管内　：４／１６～２５
（３）鳴子ダム管理所管内　　：４／２３

（４）釜房ダム管理所管内　　：４／２３
（５）七ヶ宿ダム管理所管内　　：４／１６
※詳細は、別紙「点検実施計画書」を参照願います。

３．点検対象
　点検は、東北地方整備局の宮城県内事務所（ダム管理所）が管理する河川・ダムのうち、水辺附近や水面の利用が日常的に見受けられる区域を中心として行います。
※点検箇所は、別紙「点検箇所位置図」を参照願います。

４．点検者
　河川管理者・ダム管理者等（職員）が実施します。また、河川公園等占用を許可されている管理者等と合同の点検も実施します。

５．点検の方法
　目視等により実施します。

６．点検後の措置
　点検の結果、安全利用上問題があると判断される箇所については、立入規制等を含む安全措置を実施し、利用者への危険の周知に努めていきます。
　市民の皆さんにおいても、安全には十分に配慮のうえご利用いただくようお願いします。
　なお、点検結果については、点検終了後に公表（記者発表）する予定です。

《発表記者会：宮城県政記者会・東北電力記者会・東北専門記者会・石巻記者クラブ・古川記者クラブ》

問い合わせ先

阿武隈川水系（ダムを除く）・名取川水系（ダムを除く）
　仙台河川国道事務所
　　仙台市太白区郡山五丁目６－６（ＴＥＬ　０２２－２４８－４１３１）
　　副所長（河川）　大場（おおば）　将（まさる）（内線２０４）
　　河川管理課長　　高梨（たかなし）　浩志（ひろし）（内線３３１）
北上川水系（ダムを除く）・鳴瀬瀬川水系
　北上川下流河川事務所

石巻市蛇田字新下沼８０（ＴＥＬ　０２２５－９５－０１９４）
副所長（河川）　佐藤（さとう）　正明（まさあき）（内線２０５）
管理課長　斎藤（さいとう）　巧（たくみ）　（内線３３１）

鳴子ダム（荒雄湖を含む）
鳴子ダム管理所
大崎市鳴子温泉字岩渕２－８（ＴＥＬ　０２２９－８２－２３４１）
管理係長　木村（きむら）　修一（しゅういち）（内線３３２）

釜房ダム（釜房湖を含む）
釜房ダム管理所
柴田郡川崎町大字小野字太平山 10-6（ＴＥＬ　０２２４－８４－２１７１）
管理係長　木村（きむら）　康文（やすふみ）（内線３３２）

七ヶ宿ダム（七ヶ宿湖を含む）
七ヶ宿ダム管理所
刈田郡七ヶ宿町字切通５２－４０（ＴＥＬ　０２２４－３７－２１２２）
管理係長　高橋（たかはし）　伸忠（のぶただ）（内線３３２）

仙台河川国道事務所管内（阿武隈川下流・名取川・広瀬川・笊川）点検実施計画表

河川・ダム名	点検箇所	点検施設等	点検予定日	点検者
阿武隈川	阿武隈川河口部（新浜地区）	水面	4月22日	河川管理者
	亘理船着場	水面・船着場		
	岩沼船着場	水面・船着場		
	柴田船着場	水面・船着場		
	河川公園グランド（岩沼市押分）	高水敷		河川管理者・占用者
	あぶくま公園運動場（亘理町逢隈）	高水敷		
	阿武隈川運動場（柴田町槻木）	高水敷		
	観光船発着場（観光交流センター乗り場）	水辺	4月16日	
	船場観光船係留場	水辺		
	丸森船着場	水面・船着場		河川管理者
	丸森町桜づつみ	堤防		河川管理者・占用者
	角田市桜づつみ	堤防		
	舘矢間船着場	水面・船着場		河川管理者
	角田船着場	水面・船着場		
	佐倉船着場	水面・船着場		
名取川	熊野堂運動場	低水護岸・高水敷		河川管理者・占用者
	柳生運動場附近	水面		
	太白大橋附近	高水敷		河川管理者
	名取橋附近	高水敷		
広瀬川	中河原緑地・若林緑地・若林公園附近	低水護岸・高水敷		河川管理者・占用者
	じゃぶじゃぶ池・八本松緑地・飯田緑地付近	低水護岸・高水敷・堤防・樋管		
笊川	笊川樋門・富沢地区～唐松橋附近	樋門・低水護岸・高水敷・遊歩道	4月17日	河川管理者

北上川下流河川事務所管内（北上川・旧北上川・江合川・新江合川・鳴瀬川・吉田川）点検実施計画表

河川・ダム名	点検箇所	点検施設等	点検予定日	点検者
北上川	北上川河口	水面	4月19日	河川管理者
	河北総合センター前船着場	船着場	4月19日	河川管理者・占用者
	柳津船着場	水面・低水護岸・水制工・階段	4月23日	
	登米船着場	水面・低水護岸・水制工・階段		
	米谷親水公園	水面・低水護岸・河川敷		
	中田漕艇施設	水面・低水護岸・水制工	4月25日	
	冠木船着場	水面・低水護岸・水制工	4月23日	
旧北上川	旧北上川河口部	水面・導流堤	4月16日	河川管理者
	住吉公園・中瀬地区水辺プラザ	水面・船着場		河川管理者・占用者
	水押地区親水河岸（音の広場・みずの広場）	水面・低水護岸		
	北上川運河交流館	水面・低水護岸・船着場		
	石巻市曽波神公園	水面		
	和渕地区水辺の楽校	低水護岸・船着場		
	植立山公園船着場	船着場	4月19日	
	豊里地区水辺の楽校	船着場・テラス護岸		
	分流堰歴史公園	脇谷閘門・鴇波洗堰・船着場		
江合川	牛飼水辺公園	公園全般	4月17日	河川管理者・占用者
	江合川河川公園（大崎）	公園全般		
	江合川河川公園（涌谷）	公園全般		
新江合川	水辺プラザ（李埣福沼地区）	施設等		
鳴瀬川	鳴瀬川河口	水面・低水護岸・特殊堤	4月23日	河川管理者・占用者
	鳴瀬大橋上流部（河川敷）	河川敷・階段護岸		
	小野橋歩道橋下流部（河川敷）	低水護岸		
	木間塚大橋付近白鳥公園	水面・水辺	4月19日	河川管理者・占用者
	感恩橋付近親水公園	河川敷		
	鳴瀬川中流堰船着場	水面・水辺		
	下伊場野地区水辺の楽校	水面・水辺・河川敷	4月18日	
	新江合川緑地公園	公園全般	4月17日	
	防災ステーション及び河川公園敷地	公園全般	4月18日	河川管理者・占用者
	三本木河川敷運動場	公園全般		
	三本木桜づつみ及び河川公園敷地	公園全般		
吉田川	吉田川河川公園（河川敷）	河川敷	4月17日	

鳴子ダム管理所管内点検実施計画表

鳴子ダム	貯砂ダム周辺	法肩表示・注意看板・階段・進入防止柵	4月23日	ダム管理者・大崎市・鳴子温泉郷観光協会・鳴子警察署・鳴子消防署・河川利用者
	管理所展望テラス	手摺り・通路・階段		
	ダム堤頂・管理用通路	進入防止柵・法面・路面・転落防止柵		

釜房ダム管理所管内点検実施計画表

釜房ダム	堤体右岸駐車場	擁壁・斜面	4月23日	ダム管理者・川崎町・東北大学
	堤体附近	フェンス・規制柵		
	堤体附近遊歩道	フェンス・斜面		
	貯水池左岸	湖面・低水護岸・斜面		ダム管理者
	太郎川貯砂ダム附近	湖面・フェンス・斜面		
	エコキャンプみちのく	湖面・防護柵・斜面		ダム管理者・公園管理者
	北川貯砂ダム附近	湖面・防護柵・斜面		ダム管理者
	みちのく杜の湖畔公園	湖面・防護柵・斜面		ダム管理者・公園管理者
	前川貯砂ダム附近	湖面・防護柵・斜面		
	前川右岸	湖面・低水護岸・斜面		ダム管理者
	前川左岸	湖面・低水護岸・斜面		

七ヶ宿ダム管理所管内点検実施計画表

七ヶ宿ダム	ダム本体	安全設備・施設等	4月16日	ダム管理者
	水と雲の流れる広場（立入禁止区域）	安全設備・施設等		
	七ヶ宿ダム展望公園	安全設備・施設等		
	道の駅「ありあ」	ベンチ・安全設備		ダム管理者・七ヶ宿観光開発（株）
	七ヶ宿ダム自然休養公園	遊具・安全設備・施設等		ダム管理者・七ヶ宿町・七ヶ宿観光開発（株）

仙台河川国道事務所（阿武隈川下流）点検箇所位置図

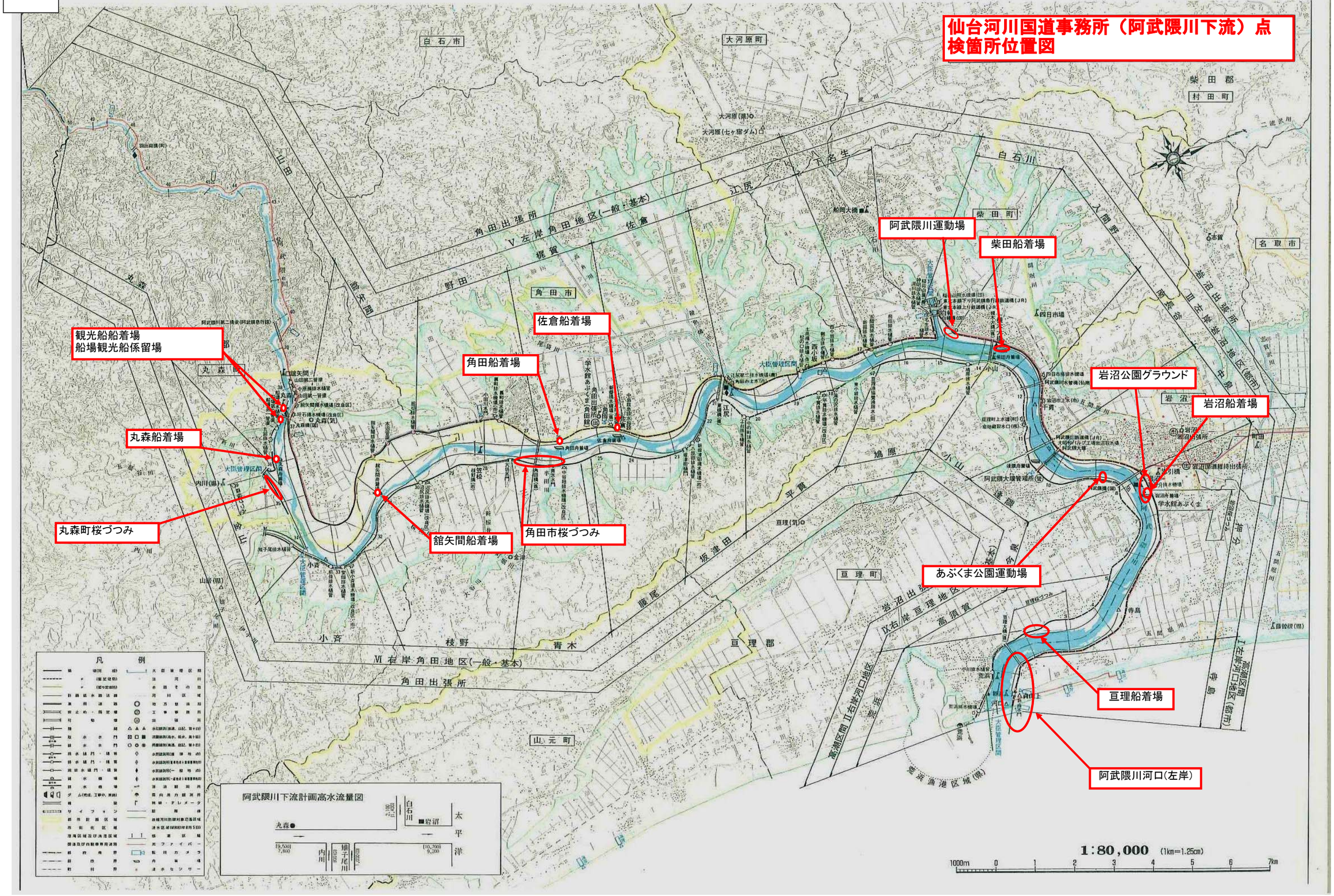

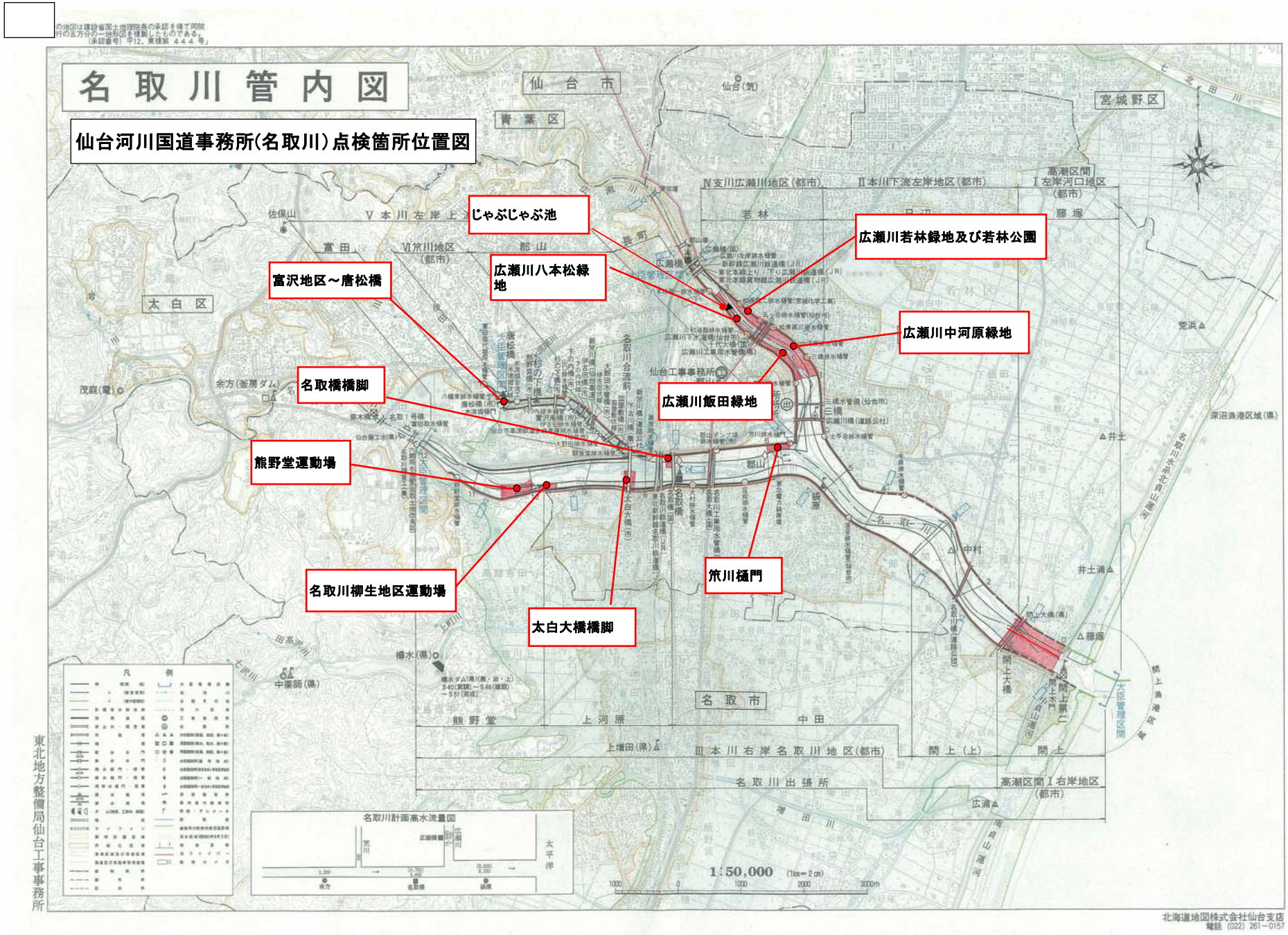
名取川管内図
仙台河川国道事務所(名取川)点検箇所位置図
じゃぶじゃぶ池
広瀬川若林緑地及び若林公園
富沢地区～唐松橋
広瀬川八本松緑地
広瀬川中河原緑地
名取橋橋脚
広瀬川飯田緑地
熊野堂運動場
笊川樋門
名取川柳生地区運動場
太白大橋橋脚
名取川計画高水流量図
1:50,000
東北地方整備局仙台工事事務所
北海道地図株式会社仙台支店

北上川下流河川事務所管内
（北上川水系・鳴瀬川水系）点検箇所位置図

■全体箇所数
北上川水系　計23箇所
鳴瀬川水系　計12箇所
合計35箇所

■東北地方太平洋沖地震の影響を受けた箇所数
北上川水系　計7箇所
合計7箇所
（内点検見合わせ箇所　計3箇所）

■点検実施箇所数
北上川水系　計20箇所
鳴瀬川水系　計12箇所
合計32箇所

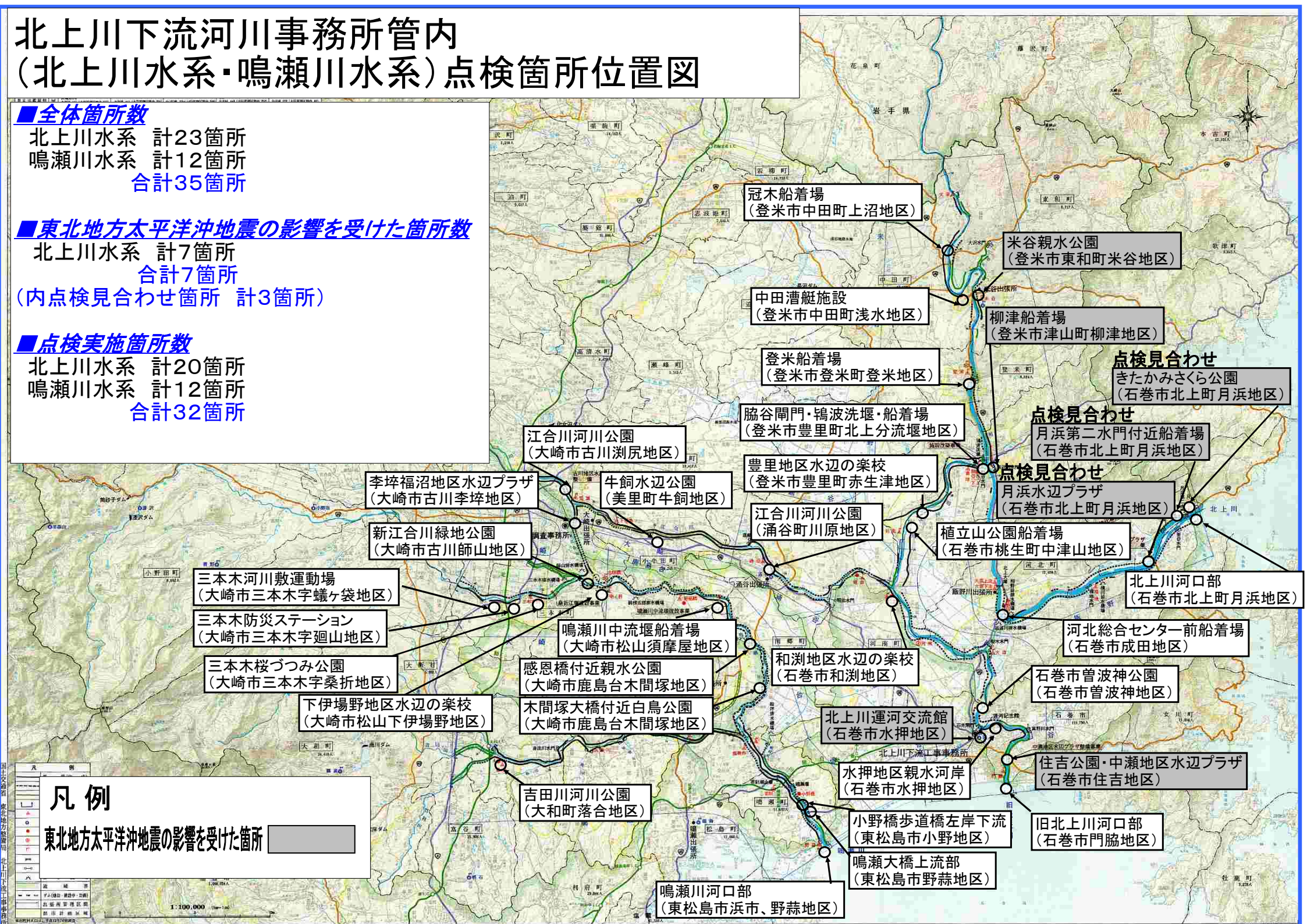

【位置図】

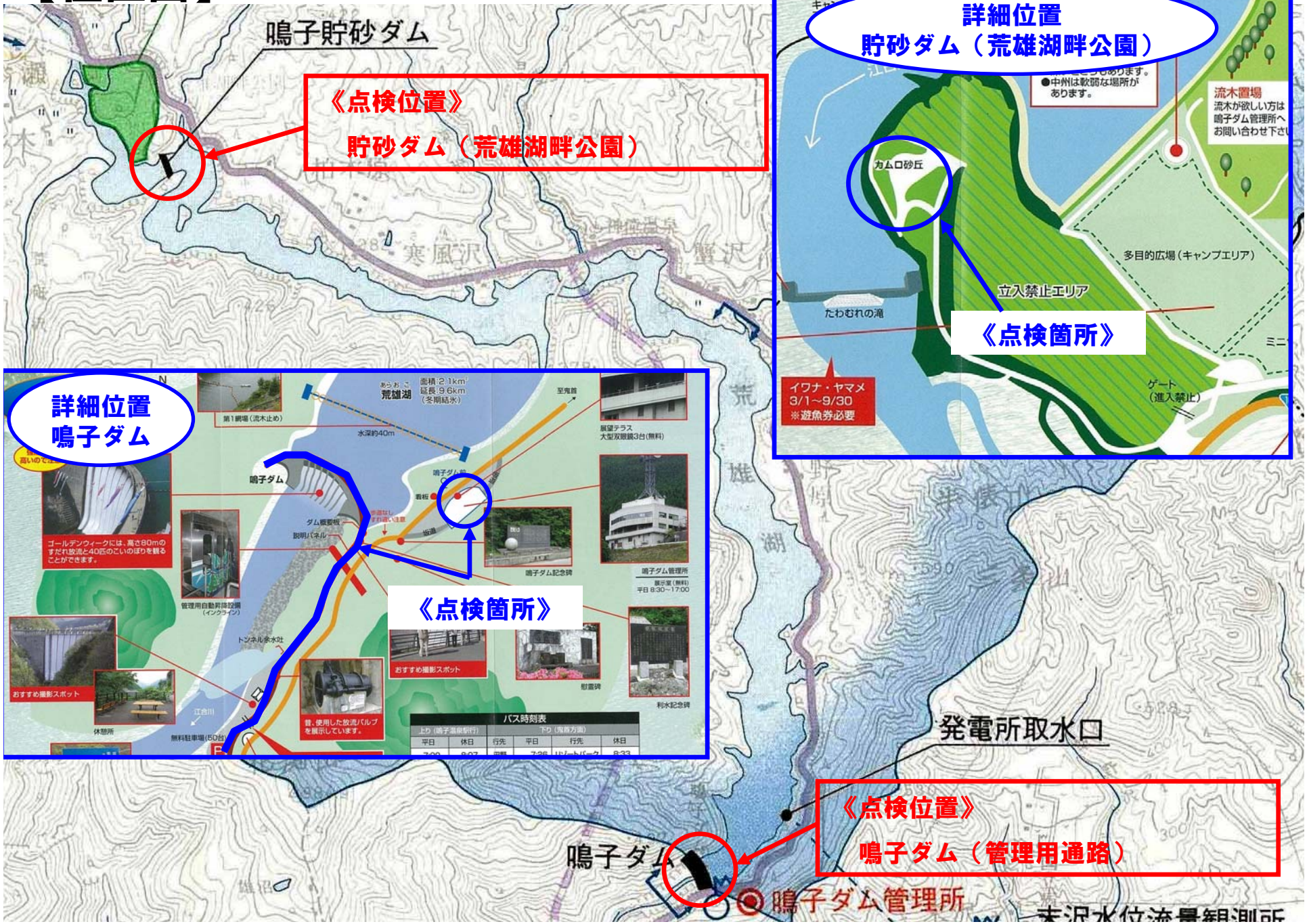
鳴子貯砂ダム
《点検位置》
貯砂ダム（荒雄湖畔公園）
詳細位置
貯砂ダム（荒雄湖畔公園）
流木置場
流木が欲しい方は
鳴子ダム管理所へ
お問い合わせ下さい
カムロ砂丘
多目的広場（キャンプエリア）
立入禁止エリア
たわむれの滝
《点検箇所》
イワナ・ヤマメ
3/1～9/30
※遊魚券必要
ゲート
（進入禁止）
詳細位置
鳴子ダム
荒雄湖
面積：2.1km
延長：9.6km
（冬期結氷）
水深約40m
第1網場（流木止め）
展望テラス
大型双眼鏡3台（無料）
鳴子ダム
ダム概要板
説明パネル
鳴子ダム記念碑
鳴子ダム管理所
展示室（無料）
平日 8:30～17:00
管理用自動昇降設備
（インクライン）
トンネル余水吐
《点検箇所》
おすすめ撮影スポット
休憩所
無料駐車場（50台）
江合川
昔、使用した放流バルブを展示しています。
慰霊碑
利水記念碑
バス時刻表
発電所取水口
《点検位置》
鳴子ダム（管理用通路）
鳴子ダム管理所
末沢水位流量観測所

釜房ダム管理所管内（名取川水系）点検箇所位置図

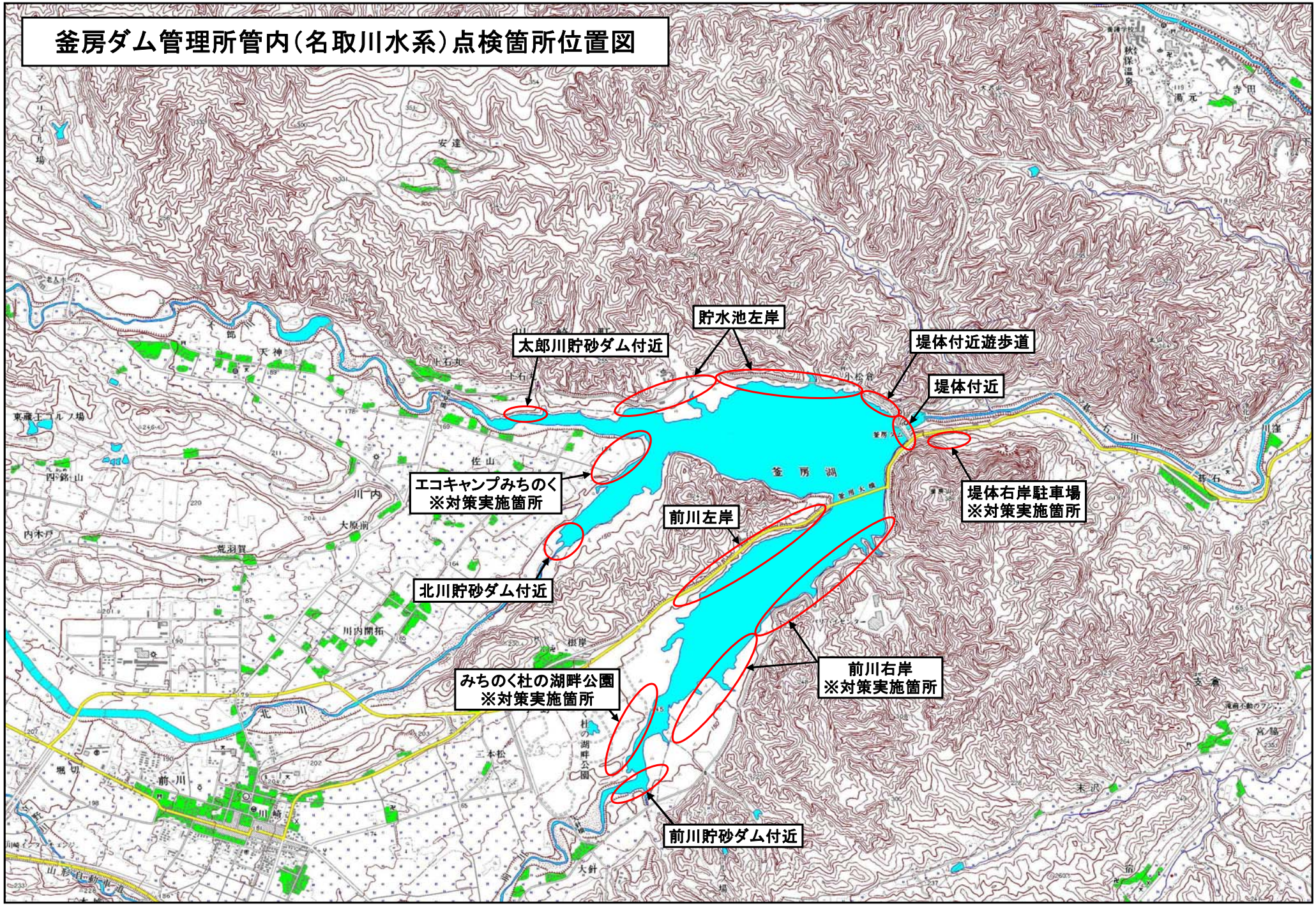

七ヶ宿ダム管理所管内（ダム堤体・公園等）点検箇所位置図

