記者発表資料

平成２５年１月２４日
宮城県渋滞対策連絡協議会

「宮城県の主要渋滞箇所」の公表について

１.概　要

平成 24 年 7 月～12 月の宮城県渋滞対策連絡協議会において検討してきた宮城県内の渋滞箇所について、最新の交通データを基に渋滞が多発している箇所や特定日に混雑している箇所を抽出し、一般の皆様や民間事業者（トラック協会、バス協会、タクシー協会）、道路管理者（県政令市･市町村）からご意見を伺ったうえで、「宮城県の主要渋滞箇所」を特定しました。今後、主要渋滞箇所については、最新交通データ及び地域の交通状況を踏まえ、随時見直しを図っていきます。

主 要 渋 滞 箇 所※

＜ 一般道路（宮城県内）＞

■ 251 箇所 【4 エリア※1 ・ 30 区間※2 ・ 51 箇所※3】

＜ 高速道路（宮城県内）＞

■ 18 箇所※4（東北 6 県 24 箇所）

※渋滞発生状況等を踏まえ、主要渋滞箇所を「エリア」「区間」「箇所」に分類
※1）エリア…都市部等、混雑区間・箇所が面的に広がっており、複数路線に跨り複数の主要渋滞箇所を含む区域
※2）区間　…交差点等が連担するなど、速度低下箇所が連続しており、複数の主要渋滞箇所を含む区間
※3）箇所　…単独で主要渋滞箇所を形成
※4）箇所　…インターチェンジ間

特定箇所はホームページ上でご覧いただけます。
ＵＲＬ：http://www.thr.mlit.go.jp/sendai/

２.配布資料

別紙 1:「宮城県の主要渋滞箇所」について
別紙 2:　宮城県内主要渋滞箇所図（一般道路）
別紙 3:　東北管内主要渋滞箇所図（高速道路）

【発表記者会】: 宮城県政記者会、東北電力記者会、東北専門記者会

【宮城県渋滞対策連絡協議会　事務局】
国土交通省 東北地方整備局　仙台河川国道事務所　調査第二課
宮城県　土木部　道路課、都市計画課
仙台市　都市整備局　総合交通政策部　交通政策課
仙台市　建設局　道路部　道路計画課
《問い合わせ先》
国土交通省 東北地方整備局　仙台河川国道事務所
〒982-8566　仙台市太白区郡山５丁目６－６
（代表）０２２－２４８－４１３１
調査第二課長　　松原（まつばら）　陽一（よういち）（内線 451）

別紙１

「宮城県の主要渋滞箇所」について

あらまし

宮城県渋滞対策連絡協議会

・宮城県内における道路の渋滞対策を効率的に進めていくために、「宮城県渋滞対策連絡協議会」※（以下「協議会」）において、渋滞箇所の的確な把握方法について検討しました。
・このたび、検討結果を踏まえ、最新データによる検証、パブリックコメントの実施、民間事業者、道路管理者からご意見を伺ったうえで、道路利用者のみなさまが実感している渋滞箇所等を「宮城県の主要渋滞箇所」として特定しました。

H24.7 第１回協議会
↓
H24.8 第２回協議会
↓
H24.11 第３回協議会
↓
H24.12 第４回協議会
↓
宮城の主要渋滞箇所 特定

※「宮城県渋滞対策連絡協議会」の構成員

国土交通省東北地方整備局、国土交通省東北運輸局、宮城県、東日本高速道路株式会社東北支社、宮城県県警本部、仙台市、石巻市、塩竈市、気仙沼市、白石市、名取市、多賀城市、岩沼市、登米市、栗原市、大崎市、蔵王町、大河原町、柴田町、亘理町、松島町、七ヶ浜町、利府町、富谷町、南三陸町、大衡村、社団法人　宮城県トラック協会、社団法人　宮城県バス協会、社団法人　宮城県タクシー協会

これまでの取り組み

・道路利用者と協議会の双方の意見を踏まえて、地域全体として実感している渋滞箇所を特定しました。

① 協議会の意見
最新のITS技術を有効活用して、客観的かつ効率的に渋滞箇所を抽出しました。

② 道路利用者等の意見
パブリックコメントにより、一般市民の他、関係自治体、地域の企業等から、幅広く意見を頂きました。

パブリックコメント時の HP



素案の選定（協議会の意見）

・客観的データに基づき、渋滞発生箇所を抽出
・地域おける交通特性を考慮した抽出方法を検討

パブリックコメントの実施（道路利用者等の意見）

・道路利用者の実感を確認するために、交差点に加えて区間評価したものを提示
・最新データや現地状況により渋滞状況を確認

「地域の主要渋滞箇所」の特定

・都市部等において、交差点が連担するなど集中する渋滞箇所は、区間またはエリアに分類

最新の ITS 技術を有効活用

・道路利用者の移動情報（プローブデータ・交通量）を収集・分析
・速度低下等の道路交通状況を客観的かつ効率的に把握

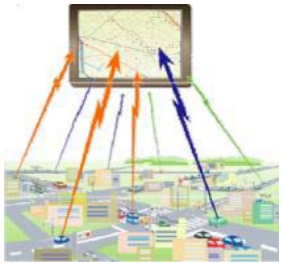

今後の予定

・対策に向けた、基本方針の検討を進めます。
・今後、主要渋滞箇所については、最新交通データ及び地域の交通状況を踏まえ、随時見直しを図っていきます。

宮城県内主要渋滞箇所図（一般道路）

別紙２

主要渋滞箇所数	エリア数	区間数	箇所数
251箇所	4エリア	30区間	51箇所
	※34区間(89箇所)と22箇所が含まれる	※89箇所が含まれる	

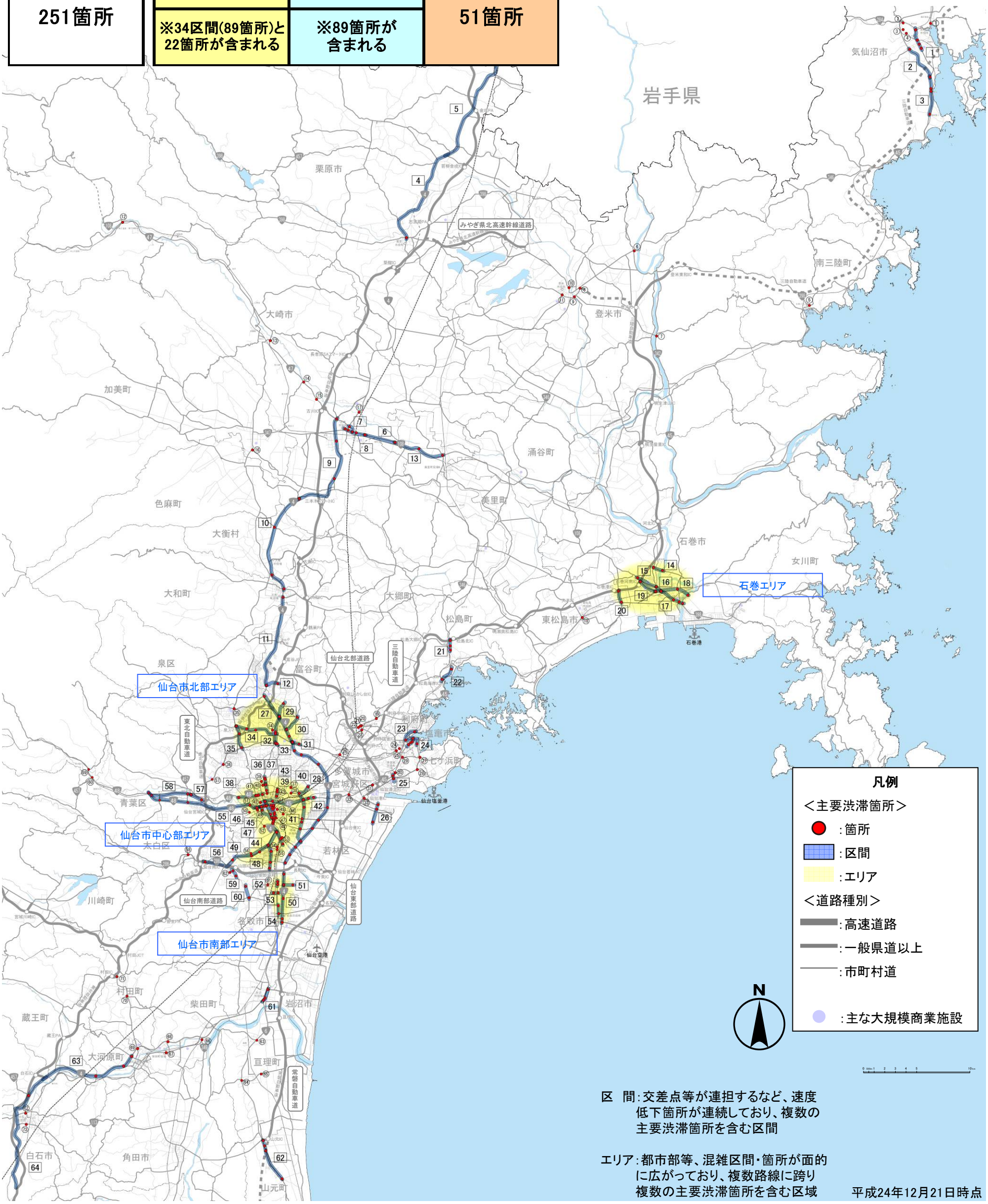

区　間：交差点等が連担するなど、速度低下箇所が連続しており、複数の主要渋滞箇所を含む区間

エリア：都市部等、混雑区間・箇所が面的に広がっており、複数路線に跨り複数の主要渋滞箇所を含む区域

平成24年12月21日時点

1 宮城県北東部

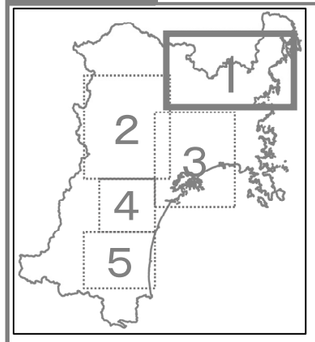

■区間

	区間名	箇所名
1	(主)気仙沼唐桑線 (旧鼎が浦高校前入口付近～化粧坂付近)	旧鼎が浦高校前入口交差点
		中谷地交差点
		四反田交差点
		化粧坂交差点
2	国道45号 (松崎馬場付近～上中田1丁目付近)	松崎馬場交差点
		上田中1丁目交差点
3	国道45号 (長磯前林付近～松崎馬場付近)	長磯前林交差点
		最知駅入口交差点
		岩月星谷交差点
		松崎馬場交差点
4	国道4号 (伊豆野原付近～金成沢辺付近)	伊豆野原交差点
		築館地区 (高速道路通行止め時速度低下区間)
5	国道4号 (金成沢辺付近～金成有壁付近)	金成地区 (高速道路通行止め時速度低下区間)

■箇所

	箇所名
1	新浜町交差点
2	古町3丁目交差点
3	ボランティアセンター前交差点
4	気仙沼保険所東交差点
5	十日町交差点
6	錦桜橋交差点
7	登米大橋T字路交差点
8	末広交差点
9	佐沼大橋交差点
10	内町交差点
11	佐沼中江交差点



2 宮城県北西部

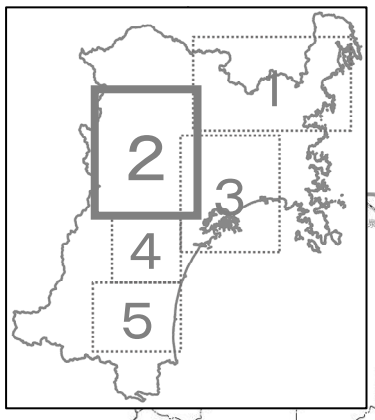

■箇所

	箇所名
12	新屋敷交差点
13	岩出山東川原町交差点
14	古川新田交差点
15	新田交差点
16	薬師堂交差点
17	江合橋交差点

■区間

区間名		箇所名
6	国道108号 (駅東3丁目付近～道明付近)	駅東3丁目交差点 道明交差点
7	国道108号 (古川北町付近～古川駅前大通付近)	古川北町交差点 古川駅前大通交差点
8	(主)古川佐沼線 (大崎市役所前付近～駅東3丁目付近)	大崎市役所前交差点 十日町交差点 古川駅前大通交差点 古川駅東2丁目交差点 駅東3丁目交差点
9	国道4号 (三本木坂本付近～青塚付近)	三本木坂本交差点 北町交差点 亀ノ子交差点 青塚交差点 大衡地区
10	国道4号 (吉岡志田町付近～三本木坂本付近)	吉岡志田町交差点 大柳交差点 大衡村河原交差点 三本木坂本交差点 大和地区 (高速道路通行止め時速度低下区間) 大衡地区 (高速道路通行止め時速度低下区間)
11	国道4号 (富谷町富ケ丘付近～大和町桧木付近)	富谷町富ヶ丘交差点 大和町桧木交差点
12	町道 (富谷高校前付近～富谷町富ケ丘付近)	富谷高校前交差点 富谷町富ヶ丘交差点

凡例

＜主要渋滞箇所＞
- :箇所
- :区間
- :エリア

＜道路種別＞
- :高速道路
- :一般県道以上
- :市町村道

- :主な大規模商業施設

区　間:交差点等が連担するなど、速度低下箇所が連続しており、複数の主要渋滞箇所を含む区間

エリア:都市部等、混雑区間・箇所が面的に広がっており、複数路線に跨り複数の主要渋滞箇所を含む区域

0 500m 1 2 3 4 5 10 km

3 宮城県東部

■箇所

	箇所名
17	江合橋交差点
18	須賀神社前交差点
19	利府街道森郷交差点
20	県道堀切前交差点
21	市道堀切前交差点
22	新屋田前交差点
23	新幹線基地入口交差点
24	塩釜駅東交差点
25	塩釜駅前交差点
26	洞の口交差点
27	貞山橋交差点
28	大代山崎交差点
29	下馬5丁目交差点
30	八幡3丁目交差点
31	中野栄駅前交差点
32	福田町交差点
33	中野石橋交差点

■区間

	区間名	箇所名
6	国道108号 (駅東3丁目付近～道明付近)	駅東3丁目交差点 道明交差点
7	国道108号 (古川北町付近～古川駅前大通付近)	古川北町交差点 古川駅前大通交差点
8	(主)古川佐沼線 (大崎市役所前付近～駅東3丁目付近)	大崎市役所前交差点 十日町交差点 古川駅前大通交差点 古川駅東2丁目交差点 駅東3丁目交差点
13	国道108号 (道明付近～義見塚付近)	道明交差点 蛇沼交差点 義見塚交差点
14	国道398号 (蛇田北付近～石巻北部バイパス入り口)	蛇田北交差点 石巻北部バイパス入口
15	国道108号 (菰継付近～丸井戸付近)	菰継交差点 丸井戸交差点
16	市道 (丸井戸付近～山下清水町付近)	丸井戸交差点 山下清水町交差点
17	市道 (山下清水町付近～石巻市八幡町付近)	山下清水町交差点 駅前交差点 広小路石巻港線交差点 石巻市八幡町交差点
18	市道 (蛇田付近～石巻大橋東付近)	蛇田交差点 山下清水町交差点 石巻中里バイパス交差点 石巻大橋東交差点
19	(主)石巻鹿島台大衡線 (石巻河南IC入口～蛇田付近)	石巻河南IC入口交差点 蛇田交差点
20	(県)石巻港インター線 (石巻港IC～東松島市八反谷付近)	石巻港IC入口交差点 東松島市八反谷地交差点
21	国道45号 (松島町高城付近～根廻付近)	松島町高城交差点 松島愛宕交差点 根廻交差点
22	国道45号 (松島海岸駅前付近～松島第一小学校前付近)	松島海岸駅前交差点 松島第一小学校前交差点
23	国道45号 (旭町付近～北浜4丁目付近)	旭町交差点 尾島町交差点 中の島交差点 塩釜築港大通交差点 塩竈海岸通り交差点 北浜4丁目交差点
24	(主)仙台塩釜線 (中の島東交点～塩釜築港大通付近)	中の島東交差点 塩釜築港大通交差点
25	(主)塩釜亘理線 (町前付近～多賀城市八幡付近)	町前交差点 多賀城市八幡交差点
26	(主)塩釜亘理線 (蒲生前通付近～蒲生二本木付近)	蒲生前通交差点 高砂橋交差点 蒲生二本木交差点

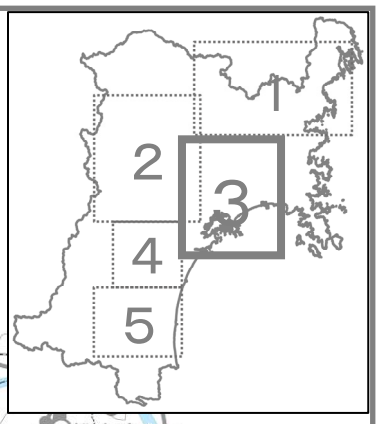

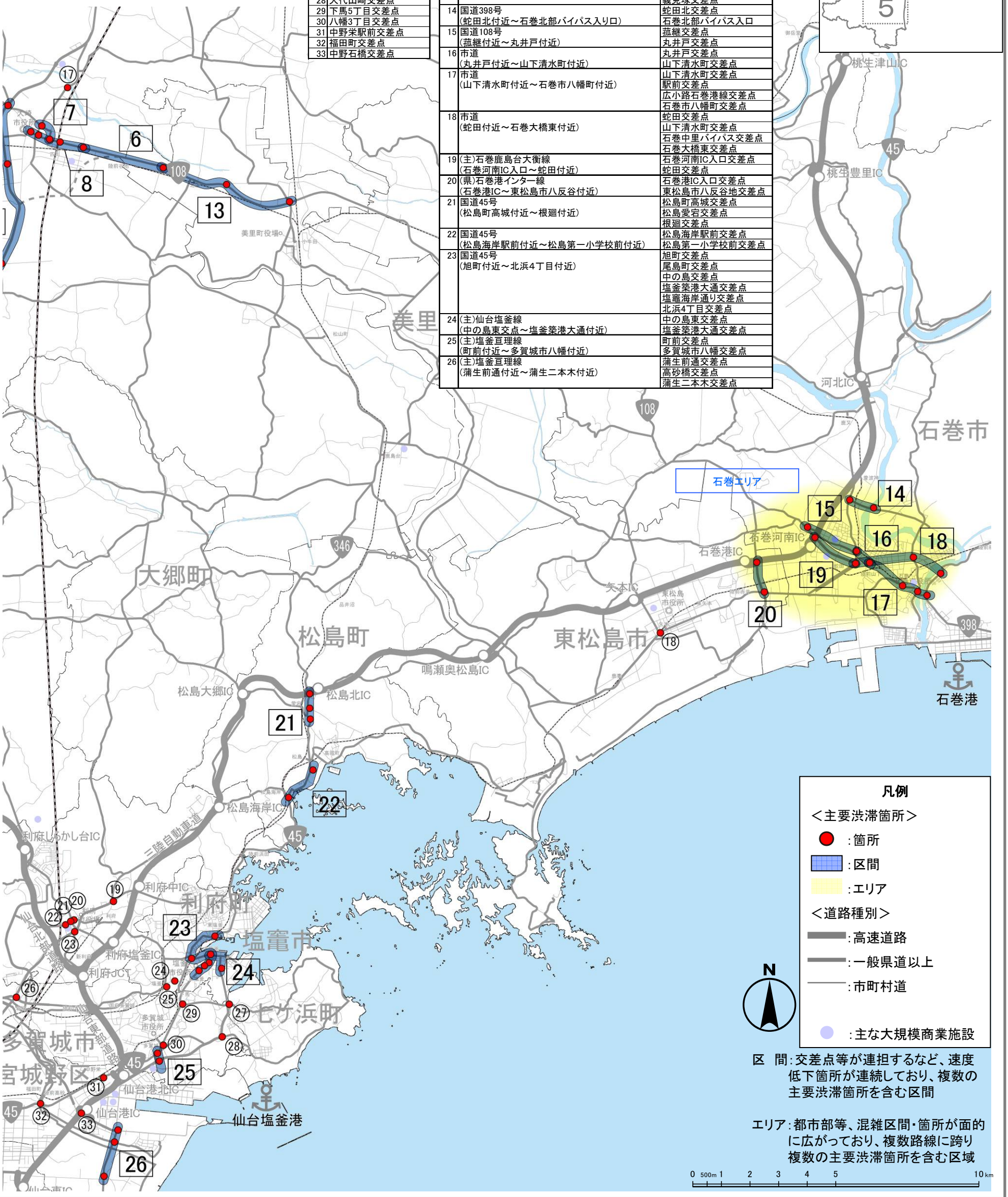

4 仙台市周辺

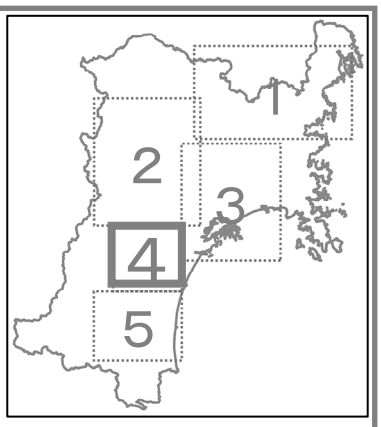

■区間

区間名		箇所名
27	国道4号 (運転免許センター入り口付近～泉ヶ丘付近)	運転免許センター入口交差点
		天神沢交差点
		鳥井原交差点
		将監交差点
		泉ヶ丘交差点
28	国道4号 (篭ノ瀬付近～運転免許センター入り口付近)	篭ノ瀬交差点
		鹿の又交差点
		若林4丁目交差点
		沖野1丁目交差点
		蒲町交差点
		六丁の目交差点
		箱堤交差点
		鶴ヶ谷南交差点
		斉兵衛交差点
		浦田交差点
		運転免許センター入口交差点
29	市道 (明石台団地付近～将監付近)	明石台団地交差点
		将監交差点
30	(主)仙台三本木線 (鳥井原付近～山の寺団地付近)	鳥井原交差点
		山の寺団地交差点
31	国道4号 (運転免許センター入り口付近～免許センター松陵付近)	運転免許センター入口交差点
		免許センター松陵交差点
32	(主)仙台泉線 (八乙女付近～将監付近)	八乙女交差点
		泉中央交差点
		泉中央1丁目交差点
		将監交差点
33	(主)仙台北環状線 (八乙女駅入口付近～八乙女付近)	八乙女駅入口交差点
		八乙女交差点
34	(主)泉塩釜線 (泉パークタウン入口付近～泉中央付近)	泉パークタウン入口交差点
		泉SIC入口交差点
		野村交差点
		泉中央交差点
35	(県)大衡仙台線 (長命ヶ丘東付近～泉パークタウン入口付近)	長命ヶ丘東交差点
		古内交差点
		泉パークタウン入口交差点
36	(主)仙台泉線 (昭和町付近～台原2丁目付近)	昭和町交差点
		台原2丁目南交差点
		台原2丁目交差点
37	市道 (上杉6丁目付近～昭和町付近)	上杉6丁目交差点
		昭和町交差点
38	国道48号 (二日町付近～八幡町5丁目付近)	二日町交差点
		木町通2丁目交差点
		木町通2丁目西交差点
		大学病院前交差点
		八幡5丁目交差点
39	市道 (宮町2丁目付近～宮町5丁目付近)	宮町2丁目交差点
		宮町3丁目交差点
		宮町5丁目交差点
40	(主)仙台松島線 (坂下付近～東仙台2丁目付近)	坂下交差点
		ガス局前交差点
		東仙台2丁目交差点
41	市道 (坂下付近～沖野1丁目付近)	坂下交差点
		銀杏町交差点
		宮千代1丁目交差点
		大和町2丁目交差点
		一本杉町交差点
		沖野1丁目交差点
42	国道45号 (東二番町定禅寺付近～苦竹付近)	東二番町定禅寺交差点
		花京院交差点
		坂下交差点
		中原入口交差点
		苦竹交差点
43	市道 (五橋1丁目付近～X橋付近)	五橋1丁目交差点
		中央4丁目交差点
		バスプール前交差点
		中央1丁目交差点
		中央2丁目交差点
		X橋交差点

区間名		箇所名
44	国道4号 (八本松1丁目付近～東二番町定禅寺付近)	八本松1丁目交差点
		広瀬橋交差点
		宮沢橋交差点
		愛宕大橋交差点
		荒町交差点
		市立病院前交差点
		中央郵便局前交差点
		本町2丁目交差点
		東二番町定禅寺交差点
45	市道 (東北公済病院前付近～本町2丁目)	東北公済病院前交差点
		一番町3丁目西交差点
		一番町3丁目交差点
		本町2丁目交差点
46	国道48号 (東北公済病院前付近～西公園前付近)	東北公済病院前交差点
		西公園前交差点
47	市道 (晩翠草堂前付近～五橋付近)	晩翠草堂前交差点
		五橋交差点
48	(県)仙台館腰線 (太白大橋北付近～長町中学校前付近)	太白大橋北交差点
		大野田交差点
		太白区役所前交差点
		長町中学校前交差点
49	国道286号 (宮沢橋付近～山田付近)	宮沢橋交差点
		長町中学校前交差点
		泉崎2丁目交差点
		西多賀2丁目交差点
		山田交差点
50	国道4号 (関下付近～名取大橋南付近)	関下交差点
		増田交差点
		上余田交差点
		中田交差点
		名取大橋南交差点
51	市道 (中田中央公園前付近～中田付近)	中田中央公園前交差点
		中田交差点
52	国道4号 (南仙台駅前付近～中田3丁目付近)	南仙台駅前交差点
		中田3丁目交差点
53	市道 (中田踏切前付近～西中田6丁目付近)	中田踏切前交差点
		西中田6丁目交差点
54	国道4号 (名取駅前付近～田高付近)	名取駅前交差点
		田高交差点
55	国道48号 (西公園前付近～電波高専前付近)	西公園前交差点
		栗生交差点
		愛子交差点
		上愛子交差点
		電波高専前交差点
56	国道286号 (山田付近～人来田付近)	山田交差点
		人来田交差点
57	市道 (愛子交番前付近～折立団地入口付近)	愛子交番前交差点
		折立団地入口交差点
58	国道48号 (電波高専前付近～愛子交番前付近)	電波高専前交差点
		上愛子交差点
		落合駅前交差点
		愛子交番前交差点
59	市道 (ゴルフ練習場前～高舘熊野堂付近)	ゴルフ練習場前
		高舘熊野堂交差点
60	市道 (谷内前下付近～高舘小学校前付近)	谷内前下交差点
		高舘小学校前交差点

■箇所

箇所名	
34	イズミティ21前交差点
35	泉パークタウン中央交差点
36	南中山1丁目南交差点
37	幸町小学校前交差点
38	幸町2丁目交差点
39	青葉町交差点
40	北仙台駅入口交差点
41	上杉1丁目交差点
42	春日町交差点
43	アエル前交差点
44	仙台駅前交差点
45	仙台駅東口交差点
46	新寺3丁目交差点
47	五橋3丁目交差点
48	五橋駅前交差点
49	大町交差点
50	仙台城址入口交差点
51	仙台二高交差点
52	向山2丁目交差点
53	河原町2丁目交差点
54	長町5丁目交差点
55	長町駅前交差点
56	三神嶺公園入口交差点
57	南吉成7丁目交差点
58	茂庭交差点
59	熊ヶ根交差点
60	白沢交差点
61	西中田5丁目交差点
62	ゆりが丘入口交差点

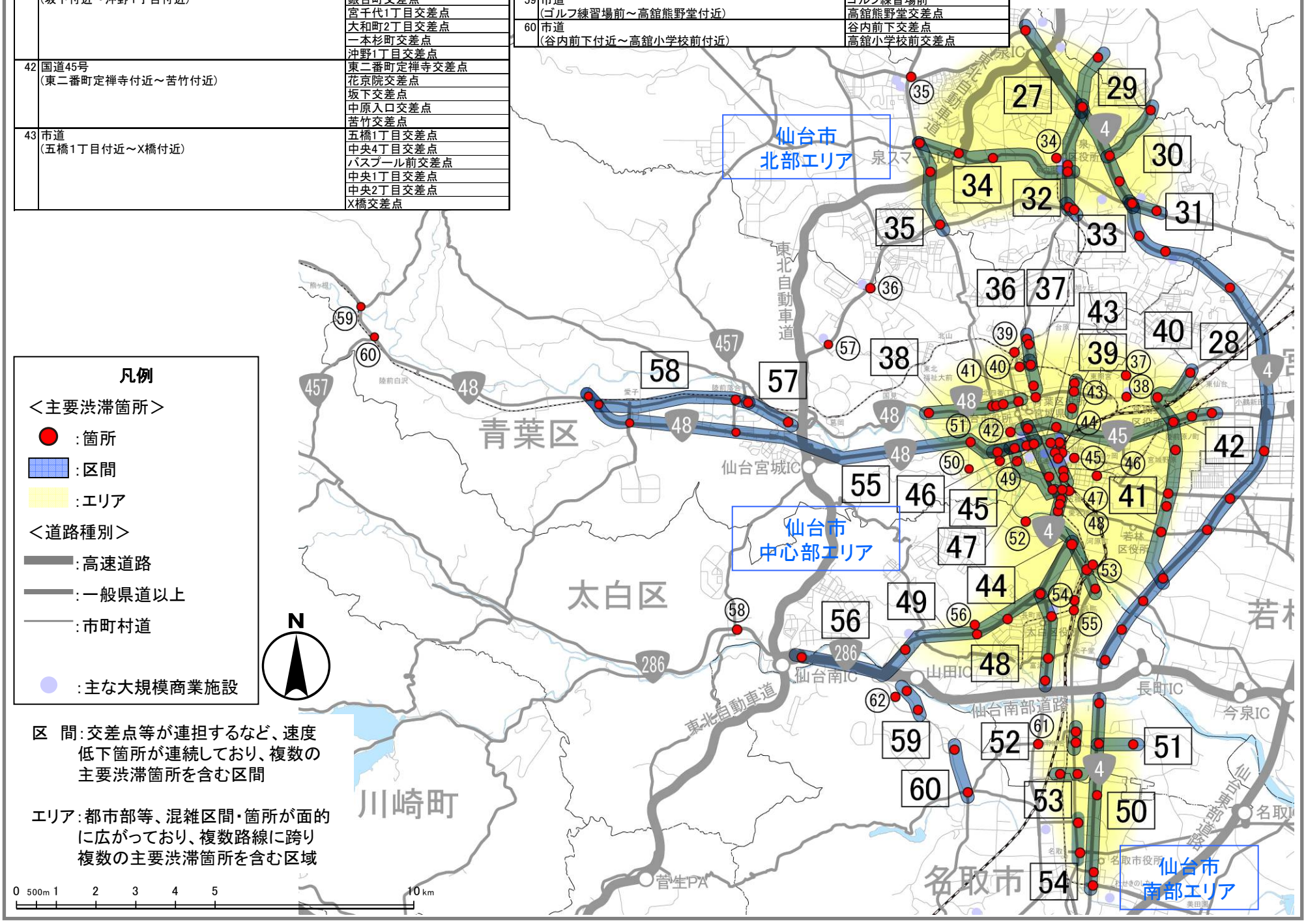

5 宮城県南部

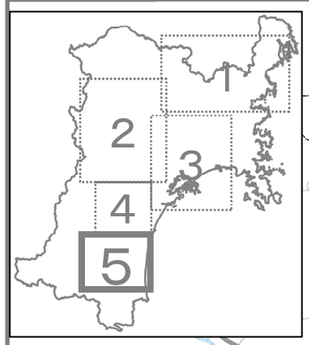

■区間

	区間名	箇所名
61	国道4号 (4号6号付近～末広付近)	4号6号交差点 末広1丁目交差点 末広交差点
62	国道6号 (高瀬付近～山元町小平付近)	高瀬交差点 山寺交差点 鷲足交差点 山元町小平交差点
63	国道4号 (白石市白鳥付近～新南付近)	蔵王町篭石交差点 金ヶ瀬北交差点 新南交差点 金ヶ瀬地区 (高速道路通行止め時速度低下区間)
64	国道4号 (越川付近～白石市白鳥付近)	白石坂下交差点 白石地区 (高速道路通行止め時速度低下区間)

■箇所

	箇所名
63	田沢交差点
64	沼頭交差点
65	東郷交差点
66	白幡橋交差点
67	船岡駅前交差点
68	西船迫1丁目交差点
69	大河原新東交差点
70	本関場交差点
71	末広交差点
72	亘理町交差点
73	田町交差点

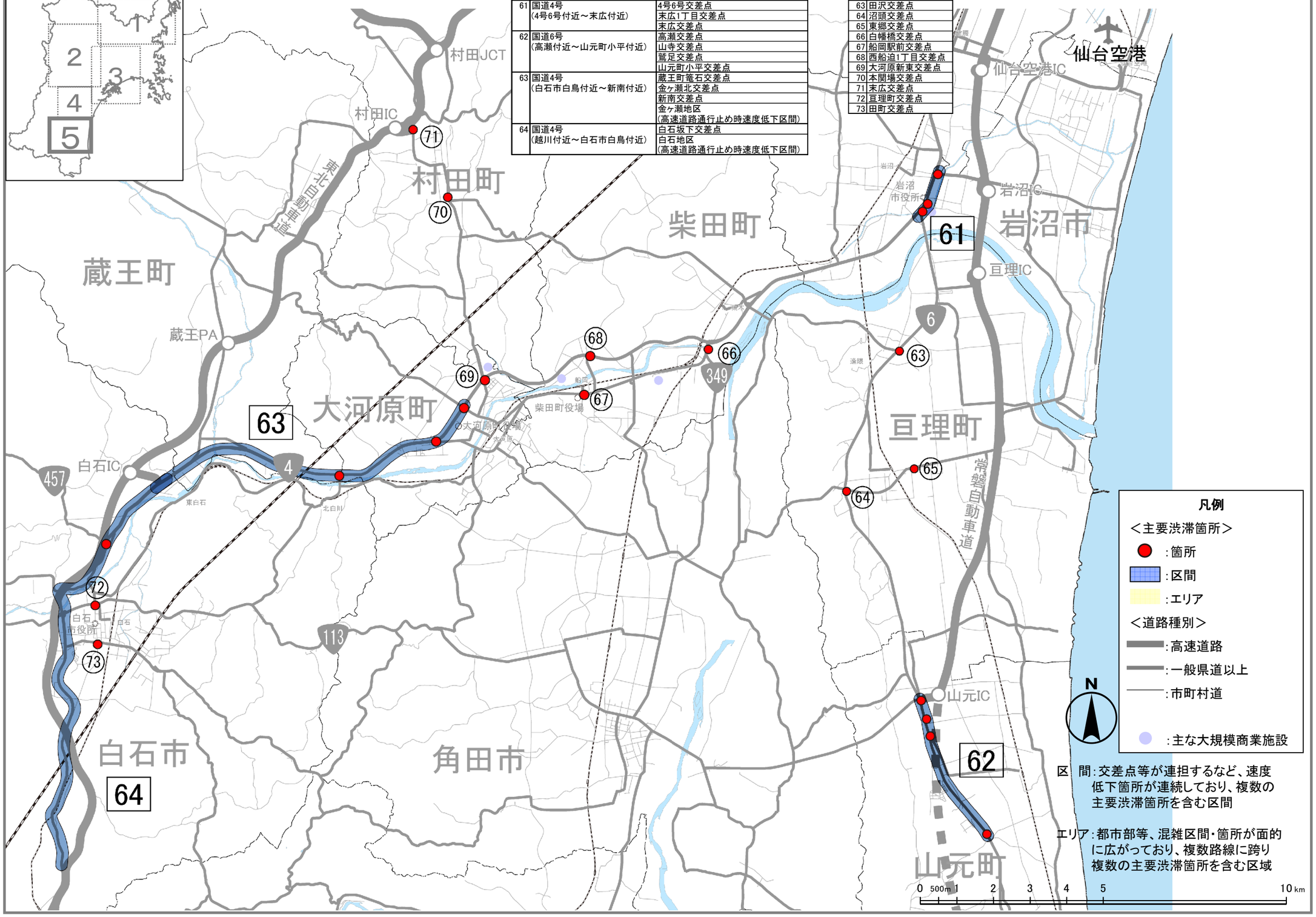

区　間:交差点等が連担するなど、速度低下箇所が連続しており、複数の主要渋滞箇所を含む区間

エリア:都市部等、混雑区間・箇所が面的に広がっており、複数路線に跨り複数の主要渋滞箇所を含む区域

東北管内主要渋滞箇所図（高速道路）

別紙3

主要渋滞箇所位置図

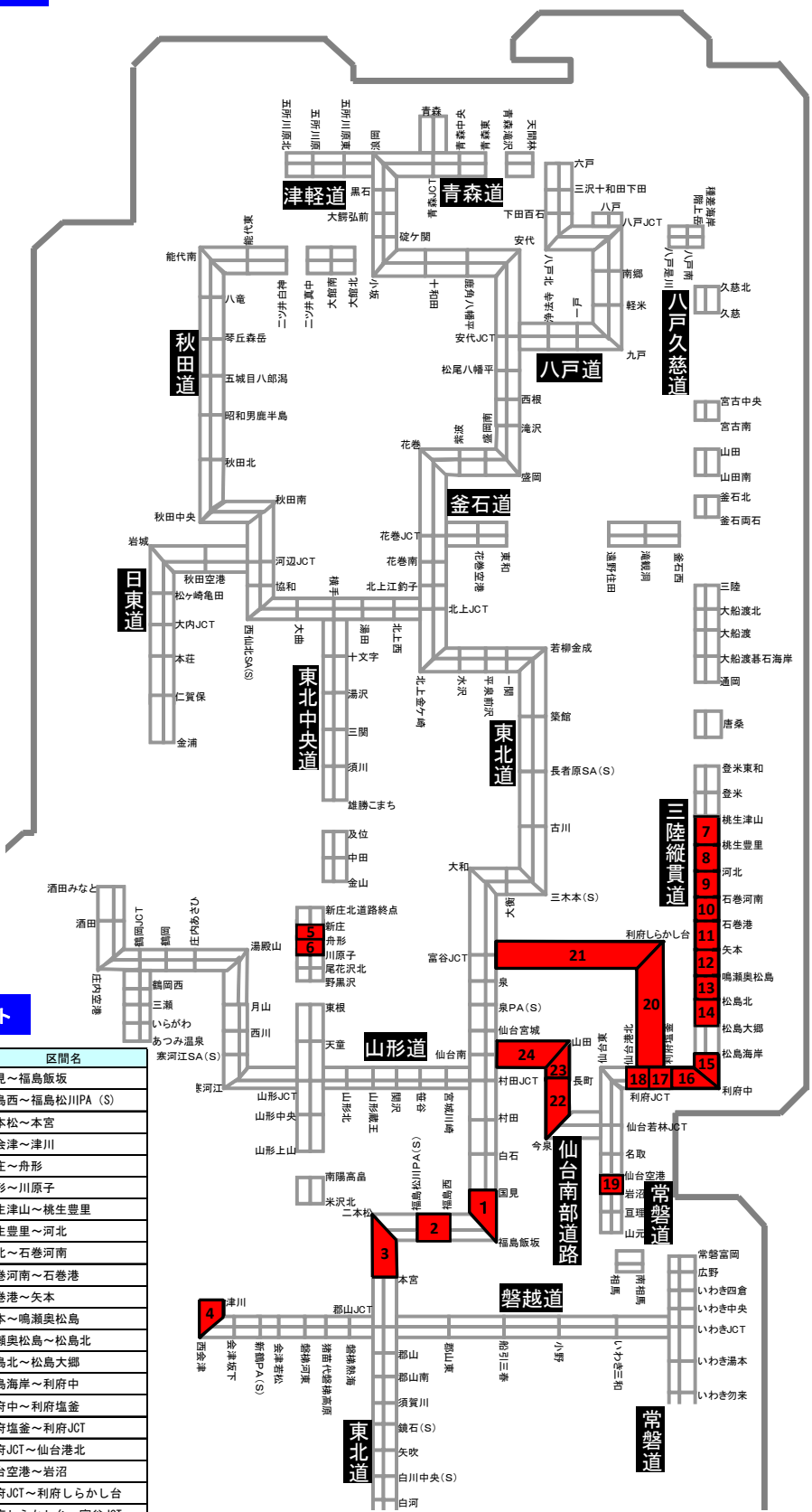

主要渋滞箇所リスト

	路線名	区間名
1	東北縦貫自動車道	国見～福島飯坂
2	東北縦貫自動車道	福島西～福島松川PA（S）
3	東北縦貫自動車道	二本松～本宮
4	磐越自動車道	西会津～津川
5	東北中央自動車道	新庄～舟形
6	東北中央自動車道	舟形～川原子
7	三陸縦貫自動車道	桃生津山～桃生豊里
8	三陸縦貫自動車道	桃生豊里～河北
9	三陸縦貫自動車道	河北～石巻河南
10	三陸縦貫自動車道	石巻河南～石巻港
11	三陸縦貫自動車道	石巻港～矢本
12	三陸縦貫自動車道	矢本～鳴瀬奥松島
13	三陸縦貫自動車道	鳴瀬奥松島～松島北
14	三陸縦貫自動車道	松島北～松島大郷
15	三陸縦貫自動車道	松島海岸～利府中
16	三陸縦貫自動車道	利府中～利府塩釜
17	三陸縦貫自動車道	利府塩釜～利府JCT
18	三陸縦貫自動車道	利府JCT～仙台港北
19	常磐自動車道	仙台空港～岩沼
20	仙台北部道路	利府JCT～利府しらかし台
21	仙台北部道路	利府しらかし台～富谷JCT
22	仙台南部道路	今泉～長町
23	仙台南部道路	長町～山田
24	仙台南部道路	山田～仙台南

主要渋滞箇所

※注意：上下線のいずれかの方向でも渋滞している区間を表しています。