記者発表資料

平成２５年１月２４日
岩手県渋滞対策推進協議会

岩手県の「主要渋滞箇所」の公表について

１.概　要

平成 24 年 6 月～12 月の岩手県渋滞対策推進協議会において検討してきた岩手県内の渋滞箇所について、最新の交通データを基に渋滞が多発している箇所や特定日に混雑している箇所を抽出し、一般の皆様や民間事業者(トラック協会、バス協会、タクシー協会)、道路管理者(県･市町村)からご意見を伺ったうえで、「岩手県の主要渋滞箇所」を特定しました。今後、主要渋滞箇所については、最新交通データ及び地域の交通状況を踏まえ、随時見直しを図っていきます。

主 要 渋 滞 箇 所※

〈 一般道路（岩手県内）〉

■ 77 箇所 【1 エリア※1 ・ 23 区間※2 ・ 21 箇所※3】

〈 高速道路（東北 6 県）〉

■ 24 箇所

※渋滞発生状況等を踏まえ、主要渋滞箇所を「エリア」「区間」「箇所」に分類
※1）エリア…都市部等、混雑区間・箇所が面的に広がっており、複数路線に跨り複数の主要渋滞箇所を含む区域
※2）区間　…交差点等が連担するなど、速度低下箇所が連続しており、複数の主要渋滞箇所を含む区間
※3）箇所　…単独で主要渋滞箇所を形成

特定箇所はホームページ上でご覧いただけます。
ＵＲＬ：http://www.thr.mlit.go.jp/iwate/

２.配布資料

別紙 1:「岩手県の主要渋滞箇所」について
別紙 2:　岩手県内主要渋滞箇所図（一般道路）
別紙 3:　東北管内主要渋滞箇所図（高速道路）

〈岩手県政記者クラブ〉

〈問い合わせ先〉　【岩手県渋滞対策推進協議会　事務局】
国土交通省 東北地方整備局　岩手河川国道事務所
〒020-0066　盛岡市上田四丁目２－２
（代表）019-624-3196
調査第二課長　　角舘　清典（内線 451）

岩手県　県土整備部　都市計画課
〒020-8570　盛岡市内丸１０－１
（代表）019-651-3111
計画整備担当　島田、中野　（内線 5890）

別紙１

「岩手県の主要渋滞箇所」について

あらまし

岩手県渋滞対策推進協議会

・岩手県内における道路の渋滞対策を効率的に進めていくために、「岩手県渋滞対策推進協議会」※（以下「協議会」）において、渋滞箇所の的確な把握方法について検討しました。
・このたび、検討結果を踏まえ、最新データによる検証、パブリックコメントの実施、民間事業者、道路管理者からご意見を伺ったうえで、道路利用者のみなさまが実感している渋滞箇所等を「岩手県の主要渋滞箇所」として特定しました。

H24.6 第１回協議会
↓
H24.8 第２回協議会
↓
H24.11 第３回協議会
↓
H24.12 第４回協議会
↓
岩手の主要渋滞箇所 特定

※「岩手県渋滞対策推進協議会」の構成員
国土交通省東北地方整備局、国土交通省東北運輸局、岩手県、東日本高速道路株式会社東北支社、岩手県県警本部、盛岡市、宮古市、大船渡市、花巻市、北上市、久慈市、遠野市、一関市、釜石市、二戸市、奥州市、雫石町、岩手町、滝沢村、紫波町、矢巾町、金ケ崎町、平泉町、一戸町、社団法人 岩手県バス協会、一般社団法人 岩手県タクシー協会、社団法人 岩手県トラック協会

これまでの取り組み

・道路利用者と協議会の双方の意見を踏まえて、地域全体として実感している渋滞箇所を特定しました。

① 協議会の意見
最新のITS技術を有効活用して、客観的かつ効率的に渋滞箇所を抽出しました。

② 道路利用者等の意見
パブリックコメントにより、一般市民の他、関係自治体、地域の企業等から、幅広く意見を頂きました。

パブリックコメント時の HP



最新の ITS 技術を有効活用

・道路利用者の移動情報（プローブデータ・交通量）を収集・分析
・速度低下等の道路交通状況を客観的かつ効率的に把握



素案の選定（協議会の意見）

・客観的データに基づき、渋滞発生箇所を抽出
・地域おける交通特性を考慮した抽出方法を検討

パブリックコメントの実施（道路利用者等の意見）

・道路利用者の実感を確認するために、交差点に加えて区間評価したものを提示
・最新データや現地状況により渋滞状況を確認

「地域の主要渋滞箇所」の特定

・都市部等において、交差点が連担するなど集中する渋滞箇所は、区間またはエリアに分類

今後の予定

・対策に向けた、基本方針の検討を進めます。
・今後、主要渋滞箇所については、最新交通データ及び地域の交通状況を踏まえ、随時見直しを図っていきます。

岩手県内主要渋滞箇所図（一般道路）

別紙2

主要渋滞箇所数
77箇所

エリア数	区間数	箇所数
1エリア	23区間	21箇所
※10区間(21箇所)と1箇所が含まれる	※34箇所が含まれる	

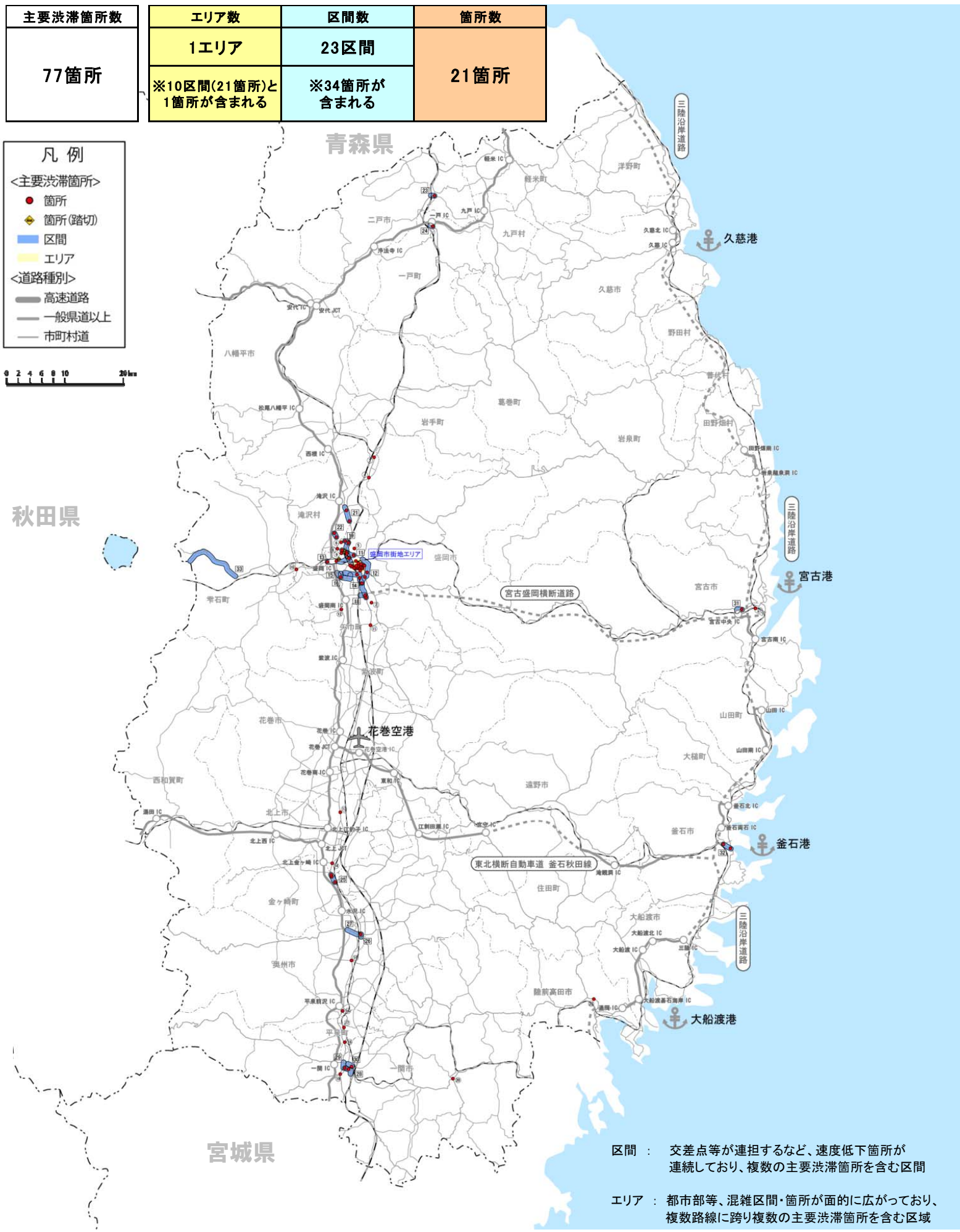

区間 ： 交差点等が連担するなど、速度低下箇所が連続しており、複数の主要渋滞箇所を含む区間

エリア ： 都市部等、混雑区間・箇所が面的に広がっており、複数路線に跨り複数の主要渋滞箇所を含む区域

1 盛岡市周辺

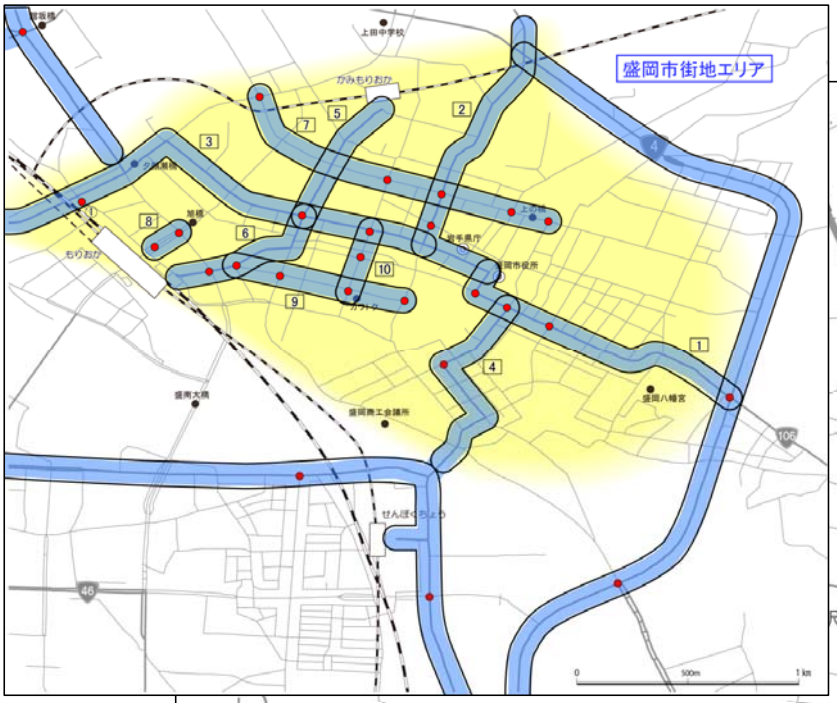



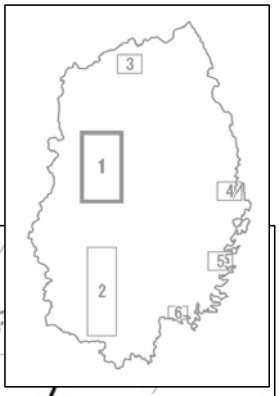

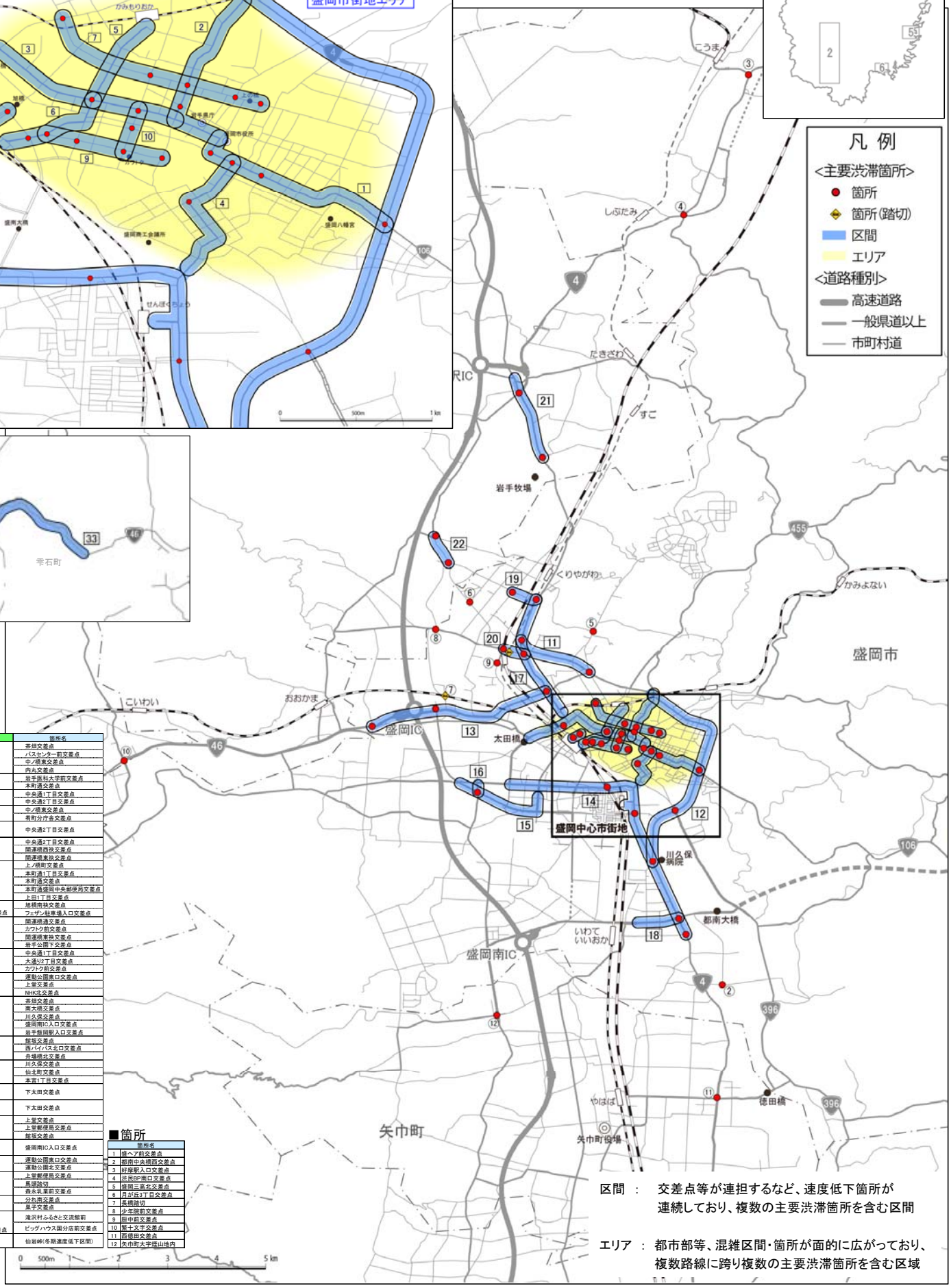

■区間

	区間名	箇所名
1	国道106号 茶畑交差点～盛岡市役所前	茶畑交差点 バスセンター前交差点 中ノ橋東交差点 内丸交差点
2	国道455号 盛岡市役所前～三ツ割1丁目付近	岩手医科大学前交差点 本町通交差点
3	(主)盛岡横手線 裁判所前～太田橋	中央通1丁目交差点 中央通2丁目交差点
4	(県)不動盛岡線 中ノ橋東交差点～明治橋	中ノ橋東交差点 肴町分庁舎交差点
5	(県)上盛岡停車場線 中央通り2丁目交差点～上盛岡駅前	中央通2丁目交差点
6	(主)盛岡停車場線 中央通り2丁目交差点～盛岡駅前	中央通2丁目交差点 関運橋西袂交差点 関運橋東袂交差点
7	市道 上田1丁目交差点～上ノ橋町交差点	上ノ橋町交差点 本町通1丁目交差点 本町通交差点 本町通盛岡中央郵便局交差点 上田1丁目交差点
8	市道 旭橋南袂交差点～フェザン駐車場入口交差点	旭橋南袂交差点 フェザン駐車場入口交差点
9	市道 関運橋通り交差点～カワトク前交差点	関運橋通交差点 カワトク前交差点 関運橋東袂交差点 岩手公園下交差点
10	市道 カワトク前交差点～中央通り1丁目交差点	中央通1丁目交差点 大通り2丁目交差点 カワトク前交差点
11	国道4号 運動公園東口交差点～NHK北交差点	運動公園東口交差点 上堂交差点 NHK北交差点
12	国道4号 北山交差点～岩手飯岡駅入口交差点	茶畑交差点 南大橋交差点 川久保交差点 盛岡南IC入口交差点 岩手飯岡駅入口交差点
13	国道46号 館坂交差点～舟場橋北交差点	館坂交差点 西バイパス北口交差点 舟場橋北交差点
14	(主)盛岡環状線 川久保交差点～アイスアリーナ付近	川久保交差点 仙北町交差点 本宮1丁目交差点
15	国道46号 深持付近～本宮荒谷付近	下太田交差点
16	(主)盛岡和賀線 下太田交差点～下太田田端付近	下太田交差点
17	(県)氏子橋夕鶴瀬線 上堂交差点～夕鶴瀬橋	上堂交差点 上堂郵便局交差点 館坂交差点
18	(主)上米内湯沢線 盛岡南IC入口交差点～津志田周辺	盛岡南IC入口交差点
19	市道 運動公園東口交差点～運動公園北交差点	運動公園東口交差点 運動公園北交差点
20	市道 上堂郵便局交差点～森永乳業前交差点	上堂郵便局交差点 馬頭踏切 森永乳業前交差点
21	国道4号 滝沢分れ南交差点～菓子交差点	分れ南交差点 菓子交差点
22	市道 滝沢村ふるさと交流館前交差点～ ビッグハウス国分店前交差点	滝沢村ふるさと交流館前 ビッグハウス国分店前交差点
33	一般国道46号 雫石町御明神～岩手県境	仙岩峠(冬期速度低下区間)

■箇所

	箇所名
1	盛ヘア前交差点
2	都南中央橋西交差点
3	好摩駅入口交差点
4	洪民BP南口交差点
5	盛岡三高北交差点
6	月が丘3丁目交差点
7	長橋踏切
8	少年院前交差点
9	厨中前交差点
10	繁十文字交差点
11	西徳田交差点
12	矢巾町大字煙山地内

区間 ： 交差点等が連担するなど、速度低下箇所が連続しており、複数の主要渋滞箇所を含む区間

エリア ： 都市部等、混雑区間・箇所が面的に広がっており、複数路線に跨り複数の主要渋滞箇所を含む区域

2 岩手県内陸南部

区間 ： 交差点等が連担するなど、速度低下箇所が連続しており、複数の主要渋滞箇所を含む区間

エリア ： 都市部等、混雑区間・箇所が面的に広がっており、複数路線に跨り複数の主要渋滞箇所を含む区域

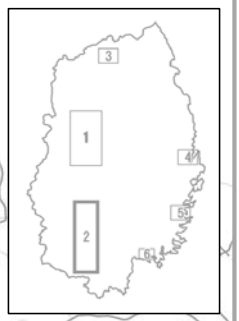

■区間

	区間名	箇所名
25	国道4号 三ヶ尻交差点～北上金ヶ崎IC口交差点	三ヶ尻交差点 金ヶ崎工業団地口交差点
26	国道4号 太日交差点～水沢区中田町周辺	六原交差点 太日通り交差点
27	国道397号 太日通り交差点～水沢区斉ノ神	太日通り交差点
28	国道284号 幸町交差点～新大町周辺	幸町交差点 上の橋交差点
29	山目大槻周辺～幸町交差点	幸町交差点
30	（主）一関北上線 一関駅前～山目大槻周辺	地主町角交差点

■箇所

	箇所名
13	大下交差点
14	北上金ヶ崎IC口交差点
15	折居交差点
16	平泉バイパス北口交差点
17	高舘橋交差点
18	平泉バイパス南口交差点
19	高梨交差点
20	久伝橋東秩父差点

〈一関市千厩〉

凡 例

<主要渋滞箇所>

- 箇所
- 箇所(踏切)
- 区間
- エリア

<道路種別>

- 高速道路
- 一般県道以上
- 市町村道

3 二戸市周辺

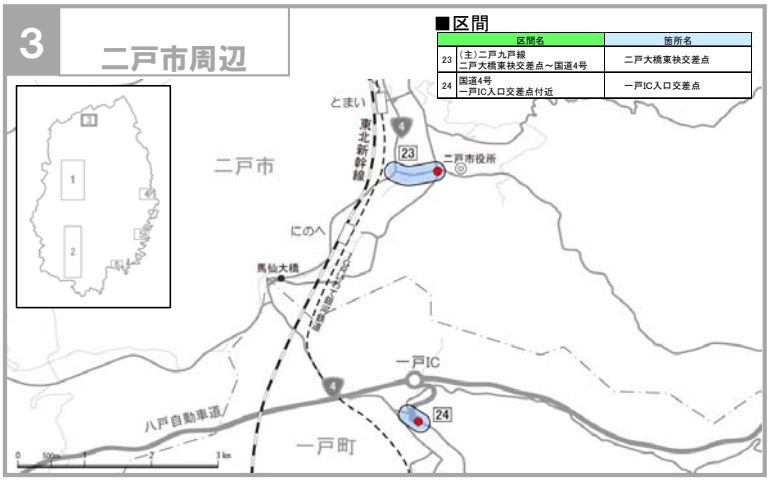

■区間

	区間名	箇所名
23	（主）二戸九戸線 二戸大橋東秩父差点～国道4号	二戸大橋東秩父差点
24	国道4号 一戸IC入口交差点付近	一戸IC入口交差点

4 宮古市周辺

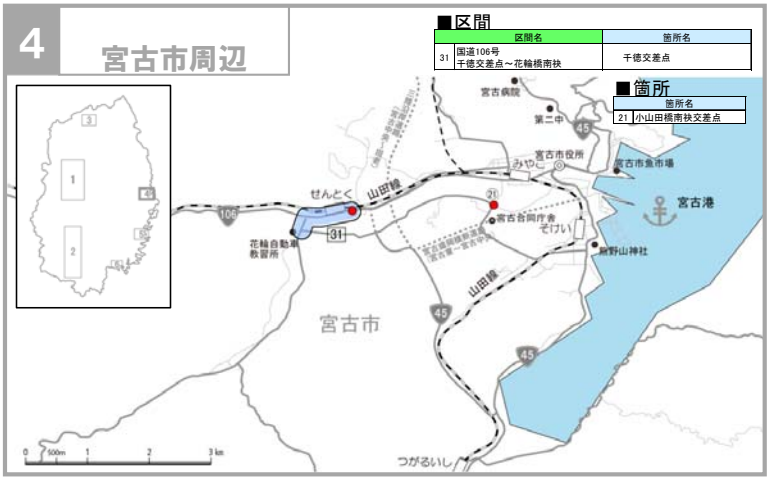

■区間

	区間名	箇所名
31	国道106号 千徳交差点～花輪橋南詰	千徳交差点

■箇所

	箇所名
21	小山田橋南秩父差点

5 釜石市周辺

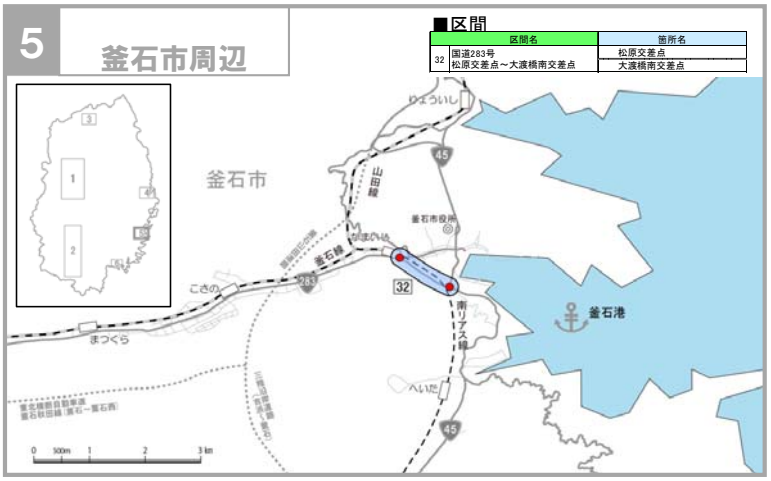

■区間

	区間名	箇所名
32	国道283号 松原交差点～大渡橋南交差点	松原交差点 大渡橋南交差点

6 陸前高田市周辺

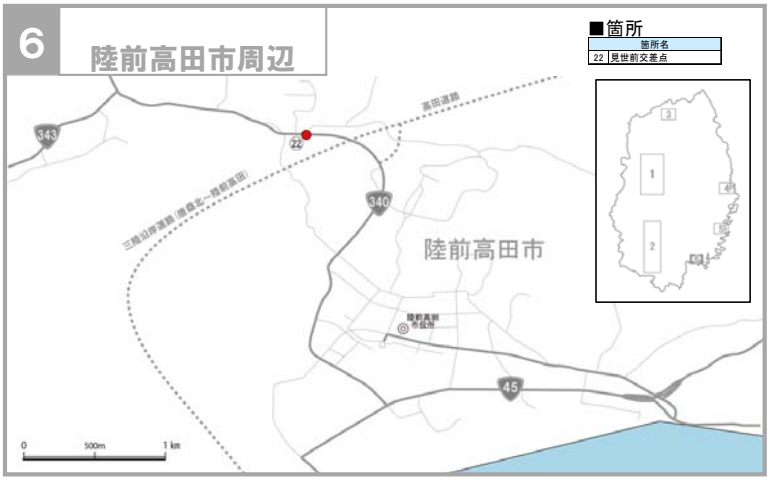

■箇所

	箇所名
22	見世前交差点

東北管内主要渋滞箇所図（高速道路）

別紙3

主要渋滞箇所位置図

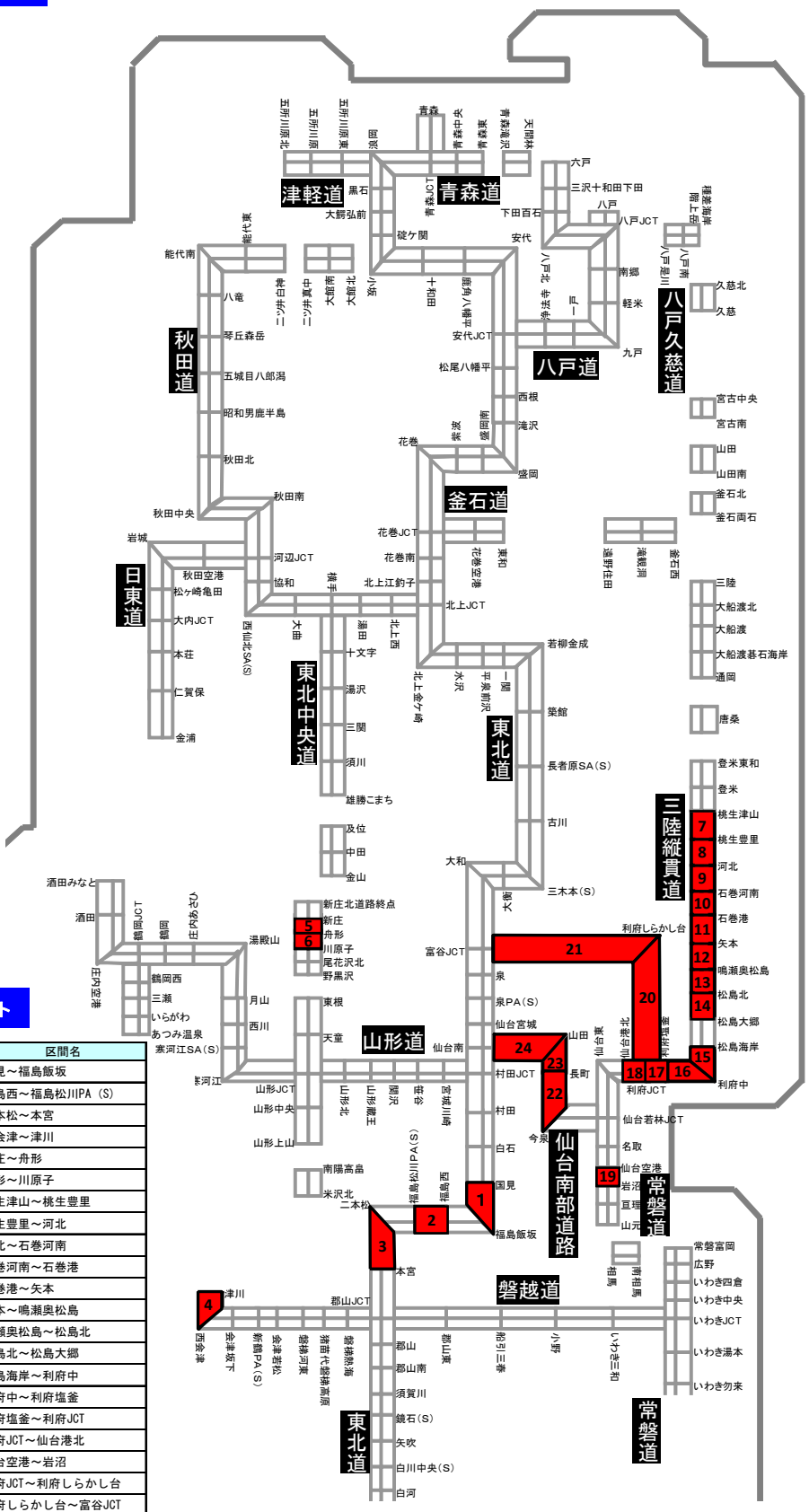

主要渋滞箇所リスト

	路線名	区間名
1	東北縦貫自動車道	国見～福島飯坂
2	東北縦貫自動車道	福島西～福島松川PA（S）
3	東北縦貫自動車道	二本松～本宮
4	磐越自動車道	西会津～津川
5	東北中央自動車道	新庄～舟形
6	東北中央自動車道	舟形～川原子
7	三陸縦貫自動車道	桃生津山～桃生豊里
8	三陸縦貫自動車道	桃生豊里～河北
9	三陸縦貫自動車道	河北～石巻河南
10	三陸縦貫自動車道	石巻河南～石巻港
11	三陸縦貫自動車道	石巻港～矢本
12	三陸縦貫自動車道	矢本～鳴瀬奥松島
13	三陸縦貫自動車道	鳴瀬奥松島～松島北
14	三陸縦貫自動車道	松島北～松島大郷
15	三陸縦貫自動車道	松島海岸～利府中
16	三陸縦貫自動車道	利府中～利府塩釜
17	三陸縦貫自動車道	利府塩釜～利府JCT
18	三陸縦貫自動車道	利府JCT～仙台港北
19	常磐自動車道	仙台空港～岩沼
20	仙台北部道路	利府JCT～利府しらかし台
21	仙台北部道路	利府しらかし台～富谷JCT
22	仙台南部道路	今泉～長町
23	仙台南部道路	長町～山田
24	仙台南部道路	山田～仙台南

※注意：上下線のいずれかの方向でも渋滞している区間を表しています。