記者発表資料

平成２５年１月２４日
青森県渋滞対策推進協議会

青森県の「主要渋滞箇所」の公表について

１.概　要

平成 24 年 6 月～12 月の青森県渋滞対策推進協議会において検討してきた青森県内の渋滞箇所について、最新の交通データを基に渋滞が多発している箇所や特定日に混雑している箇所を抽出し、一般の皆様や民間事業者(トラック協会、バス協会、タクシー協会)、道路管理者(県･市町村)からご意見を伺ったうえで、「青森県の主要渋滞箇所」を特定しました。今後、主要渋滞箇所については、最新交通データ及び地域の交通状況を踏まえ、随時見直しを図っていきます。

主 要 渋 滞 箇 所※

〈 一般道路（青森県内）〉

■ 158 箇所 【3 エリア※1 ・ 28 区間※2 ・ 26 箇所※3】

〈 高速道路（東北 6 県）〉

■ 24 箇所

※渋滞発生状況等を踏まえ、主要渋滞箇所を「エリア」「区間」「箇所」に分類
※1）エリア…都市部等、混雑区間・箇所が面的に広がっており、複数路線に跨り複数の主要渋滞箇所を含む区域
※2）区間　…交差点等が連担するなど、速度低下箇所が連続しており、複数の主要渋滞箇所を含む区間
※3）箇所　…単独で主要渋滞箇所を形成

特定箇所はホームページ上でご覧いただけます。
ＵＲＬ：http://www.thr.mlit.go.jp/aomori/

２.配布資料

別紙 1:「青森県の主要渋滞箇所」について
別紙 2:　青森県内主要渋滞箇所図（一般道路）
別紙 3:　東北管内主要渋滞箇所図（高速道路）

３.配 布 先：{青森県政記者会　建設関係専門紙　津軽新報社}

〈問い合わせ先〉　【青森県渋滞対策推進協議会　事務局】
国土交通省 東北地方整備局　青森河川国道事務所
〒030-0822　青森市中央三丁目２０－３８　（直通）017-734-4570
調査第二課長　　外崎　高広（内線 451）

青森県　道路課
〒030-8570　青森市長島一丁目１－１　（直通）017-734-9649
企画・市町村道ｸﾞﾙｰﾌﾟﾏﾈｰｼﾞｬｰ　若本　勉（内線 4259）

別紙１

「青森県の主要渋滞箇所」について

青森県渋滞対策推進協議会

あらまし

・青森県内における道路の渋滞対策を効率的に進めていくために、「青森県渋滞対策推進協議会」※（以下「協議会」）において、渋滞箇所の的確な把握方法について検討しました。
・このたび、検討結果を踏まえ、最新データによる検証、パブリックコメントの実施、民間事業者、道路管理者からご意見を伺ったうえで、道路利用者のみなさまが実感している渋滞箇所等を「青森県の主要渋滞箇所」として特定しました。

H24.6 第１回協議会
↓
H24.8 第２回協議会
↓
H24.11 第３回協議会
↓
H24.12 第４回協議会
↓
青森の主要渋滞箇所 特定

※「青森県渋滞対策推進協議会」の構成員

国土交通省東北地方整備局、国土交通省東北運輸局、青森県、青森県警察本部、青森市、弘前市、八戸市、東日本高速道路㈱東北支社、（社）青森県トラック協会、（社）青森県バス協会、（社）青森県タクシー協会

これまでの取り組み

・道路利用者と協議会の双方の意見を踏まえて、地域全体として実感している渋滞箇所を特定しました。

① 協議会の意見
最新のITS技術を有効活用して、客観的かつ効率的に渋滞箇所を抽出しました。

② 道路利用者等の意見
パブリックコメントにより、一般市民の他、関係自治体、地域の企業等から、幅広く意見を頂きました。

パブリックコメント時の HP



素案の選定（協議会の意見）

・客観的データに基づき、渋滞発生箇所を抽出
・地域おける交通特性を考慮した抽出方法を検討

パブリックコメントの実施（道路利用者等の意見）

・道路利用者の実感を確認するために、交差点に加えて区間評価したものを提示
・最新データや現地状況により渋滞状況を確認

「地域の主要渋滞箇所」の特定

・都市部等において、交差点が連担するなど集中する渋滞箇所は、区間またはエリアに分類

最新の ITS 技術を有効活用

・道路利用者の移動情報（プローブデータ・交通量）を収集・分析
・速度低下等の道路交通状況を客観的かつ効率的に把握



今後の予定

・対策に向けた、基本方針の検討を進めます。
・今後、主要渋滞箇所については、最新交通データ及び地域の交通状況を踏まえ、随時見直しを図っていきます。

青森県内主要渋滞箇所図（一般道路）

別紙2

主要渋滞箇所数	エリア数	区間数	箇所数
158箇所	3エリア	28区間	26箇所
	※32区間(73箇所)と7箇所が含まれる	※52箇所が含まれる	

凡 例

<主要渋滞箇所>
- 箇所
- 箇所（踏切）
- 区間
- エリア

<道路種別>
- 高速道路
- 一般県道以上
- 市町村道

区間 ： 交差点等が連担するなど、速度低下箇所が連続しており、複数の主要渋滞箇所を含む区間

エリア： 都市部等、混雑区間・箇所が面的に広がっており、複数路線に跨り複数の主要渋滞箇所を含む区域

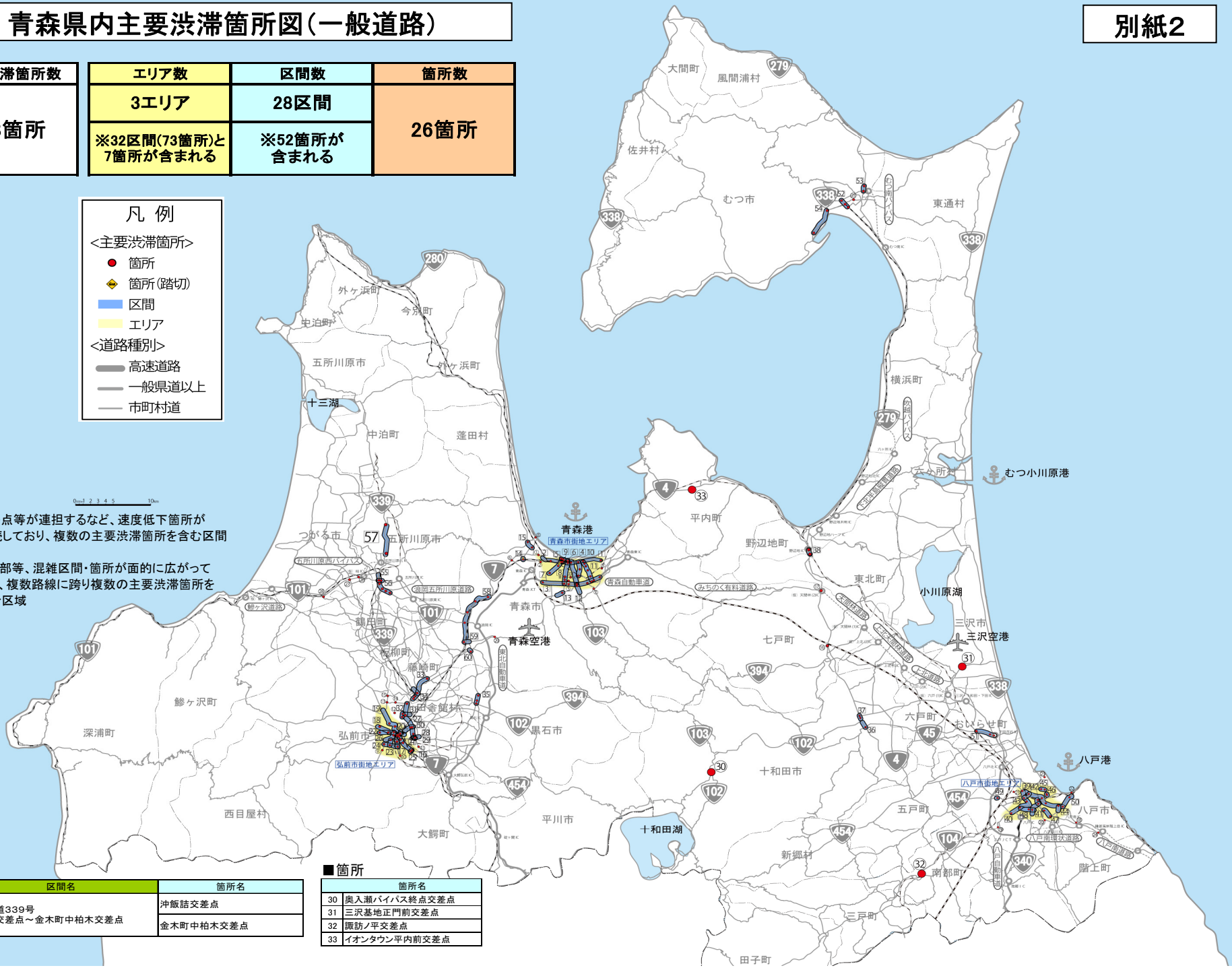

■区間

区間名		箇所名
57	一般国道339号 沖飯詰交差点～金木町中柏木交差点	沖飯詰交差点
		金木町中柏木交差点

■箇所

箇所名	
30	奥入瀬バイパス終点交差点
31	三沢基地正門前交差点
32	諏訪ノ平交差点
33	イオンタウン平内前交差点

1 青森市周辺

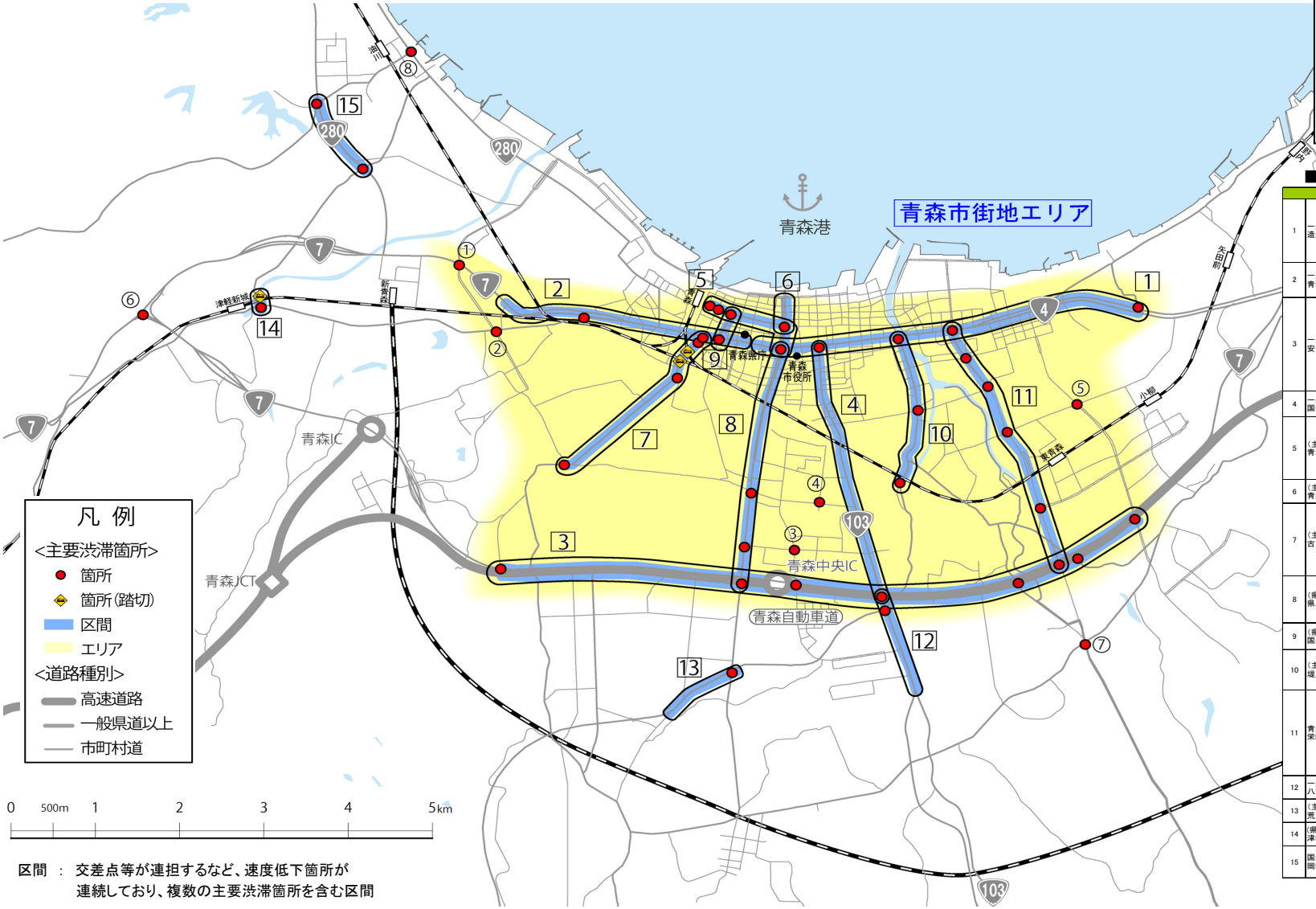

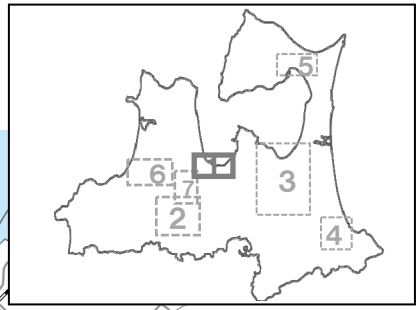

区間 ： 交差点等が連担するなど、速度低下箇所が
連続しており、複数の主要渋滞箇所を含む区間

エリア： 都市部等、混雑区間・箇所が面的に広がっており、
複数路線に跨り複数の主要渋滞箇所を含む区域

■区間

	区間名	箇所名
1	一般国道4号 造道交差点～県庁前交差点	造道交差点
		栄町交差点
		堤交差点
		国道NTT交差点
		国道柳町交差点
2	一般国道7号 青森西郵便局東交差点～県庁前交差点	西滝中央交差点
		古川交差点
		国道旭町通交差点
3	一般国道7号バイパス 安田西交差点～駒込桐ノ沢交差点	安田陸橋西側交差点
		県立図書館前交差点
		中央IC入口交差点
		ハツ役交差点
		筒井字ハツ橋交差点
		駒込交差点
		古館交差点
		駒込桐ノ沢交差点
4	一般国道103号 国道NTT交差点～ハツ役交差点	国道NTT交差点
		ハツ役交差点
5	(主)青森停車場線 青森駅前～国道柳町交差点	ファミリーマート青森駅前店付近交差点
		アウガ付近交差点
		新町1丁目交差点
		安方2丁目交差点
		国道柳町交差点
6	(主)青森港線 青森港～安方2丁目交差点	安方2丁目交差点
7	(主)青森環状野内線 古川交差点～浪館通り交差点	古川交差点
		古川3丁目交差点
		古川踏切
		第一大野踏切
		久須志交差点
		浪館通り交差点
8	(県)荒川青森停車場線 県立図書館前交差点～国道柳町交差点	県立図書館前交差点
		東大野2丁目交差点
		青葉1丁目交差点
		国道柳町交差点
9	(県)荒川青森停車場線 国道旭町通交差点～新町1丁目交差点	国道旭町通交差点
		新町1丁目交差点
10	(主)青森浪岡線 堤交差点～浦町東交差点	堤交差点
		松原3丁目交差点
		浦町東交差点
11	青森市道 栄町交差点～駒込交差点	栄町交差点
		花園2丁目交差点
		松森1・個1交差点
		松森郵便局前交差点
		古館地域市民館前交差点
		駒込交差点
12	一般国道103号 ハツ役交差点～妙見交差点	ハツ役交差点
		妙見交差点
13	(主)青森浪岡線 荒川柴田交差点～荒川字松尾交差点	荒川柴田交差点
14	(県)津軽新城停車場油川線 津軽新城駅交差点～新城坂踏切	津軽新城駅交差点
		新城坂踏切
15	国道280号 岡町変電所前交差点～野木和公園入口交差点	岡町変電所前交差点
		野木和公園入口交差点

■箇所

	箇所名
1	青森市石江交差点
2	メガ石江店付近交差点
3	イトーヨーカドー前交差点
4	青葉2丁目交差点
5	南佃生協前交差点
6	西バイパス環状線入口交差点
7	幸畑交差点
8	十三森交差点

2 弘前市周辺

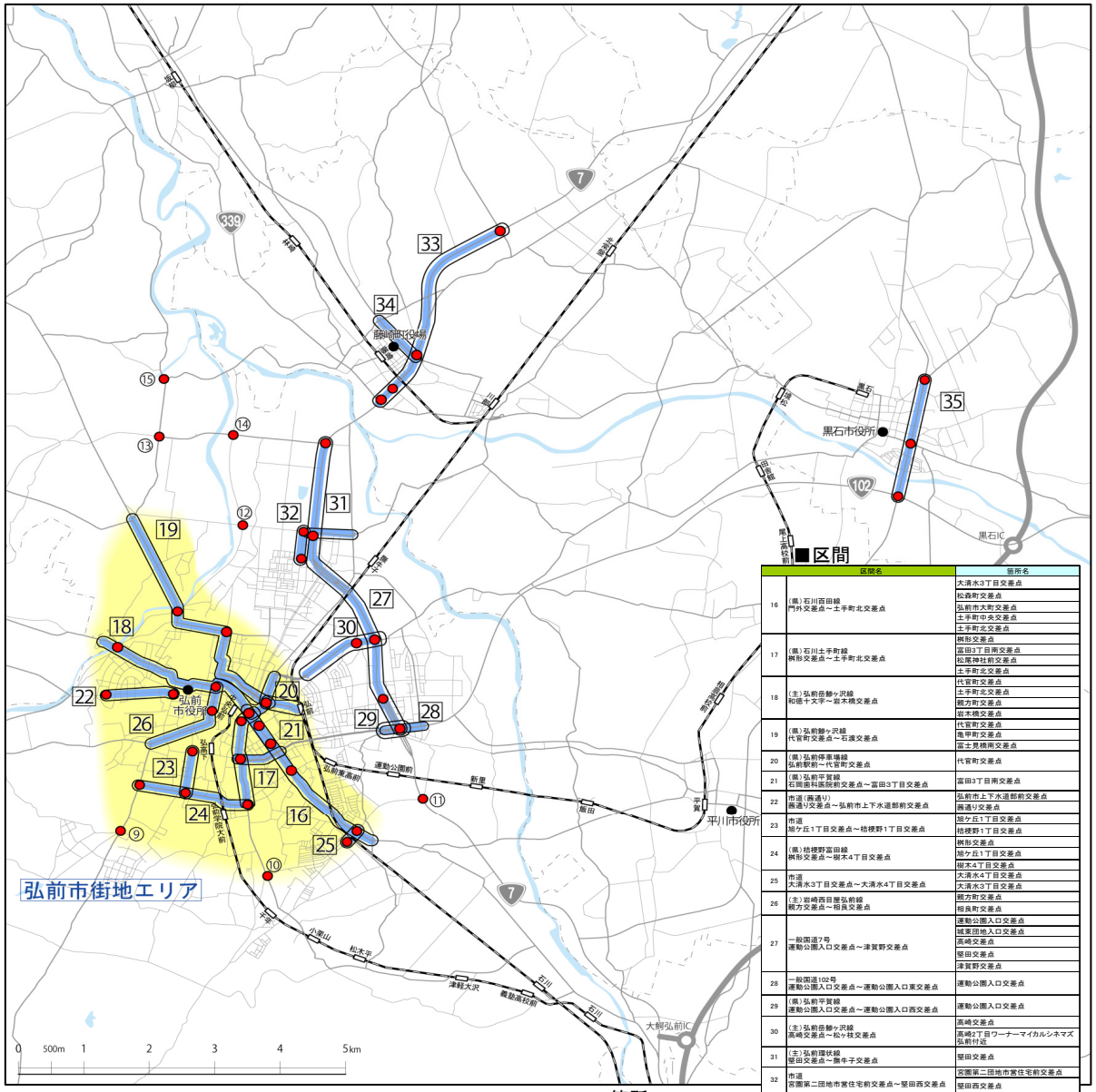

■区間

	区間名	箇所名
16	(県)石川百田線 門外交差点～土手町北交差点	大清水3丁目交差点 松森町交差点 弘前市大町交差点 土手町中央交差点 土手町北交差点
17	(県)石川土手町線 桝形交差点～土手町北交差点	桝形交差点 富田3丁目南交差点 松尾神社前交差点 土手町北交差点
18	(主)弘前岳鰺ヶ沢線 和徳十文字～岩木橋交差点	代官町交差点 土手町北交差点 親方町交差点 岩木橋交差点
19	(県)弘前鰺ヶ沢線 代官町交差点～石渡交差点	代官町交差点 亀甲町交差点 富士見橋南交差点
20	(県)弘前停車場線 弘前駅前～代官町交差点	代官町交差点
21	(県)弘前平賀線 石岡歯科医院前交差点～富田3丁目交差点	富田3丁目南交差点
22	市道(路通り) 路通り交差点～弘前市上下水道部前交差点	弘前市上下水道部前交差点 路通り交差点
23	市道 旭ヶ丘1丁目交差点～桔梗野1丁目交差点	旭ヶ丘1丁目交差点 桔梗野1丁目交差点
24	(県)桔梗野富田線 桝形交差点～樹木4丁目交差点	桝形交差点 旭ヶ丘1丁目交差点 樹木4丁目交差点
25	市道 大清水3丁目交差点～大清水4丁目交差点	大清水4丁目交差点 大清水3丁目交差点
26	(主)岩崎西目屋弘前線 親方交差点～相良交差点	親方町交差点 相良町交差点
27	一般国道7号 運動公園入口交差点～津賀野交差点	運動公園入口交差点 城東団地入口交差点 高崎交差点 堅田交差点 津賀野交差点
28	一般国道102号 運動公園入口交差点～運動公園入口東交差点	運動公園入口交差点
29	(県)弘前平賀線 運動公園入口交差点～運動公園入口西交差点	運動公園入口交差点
30	(主)弘前岳鰺ヶ沢線 高崎交差点～松ヶ枝交差点	高崎交差点 高崎2丁目ワーナーマイカルシネマズ弘前付近
31	(主)弘前環状線 堅田交差点～農牛子交差点	堅田交差点
32	市道 宮園第二団地市営住宅前交差点～堅田西交差点	宮園第二団地市営住宅前交差点 堅田西交差点
33	一般国道7号 藤崎交差点～藤崎町バイパス榊交差点	藤崎交差点 駅前通交差点 国道339号バイパス入口交差点 藤崎町バイパス榊交差点
34	一般国道339号 国道339号線バイパス入口交差点～葛野交差点	国道339号バイパス入口交差点
35	(主)大鰐浪岡線 中川篠村交差点～野添町交差点	中川篠村交差点 山形町交差点 野添町交差点

■箇所

	箇所名
9	清水3丁目交差点
10	松原東2丁目交差点
11	門外富岡交差点
12	城北大橋東交差点
13	町田交差点
14	浦瀬橋東交差点
15	中崎交差点

凡 例

<主要渋滞箇所>
- 箇所
- 箇所(踏切)
- 区間
- エリア

<道路種別>
- 高速道路
- 一般県道以上
- 市町村道

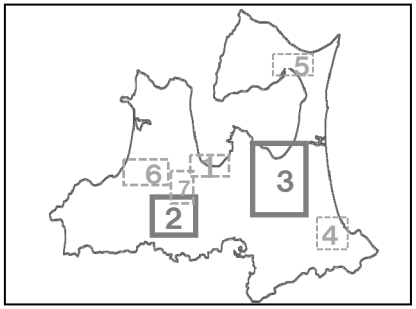

区間 ： 交差点等が連担するなど、速度低下箇所が連続しており、複数の主要渋滞箇所を含む区間

エリア： 都市部等、混雑区間・箇所が面的に広がっており、複数路線に跨り複数の主要渋滞箇所を含む区域

3 十和田市・七戸町・東北町周辺

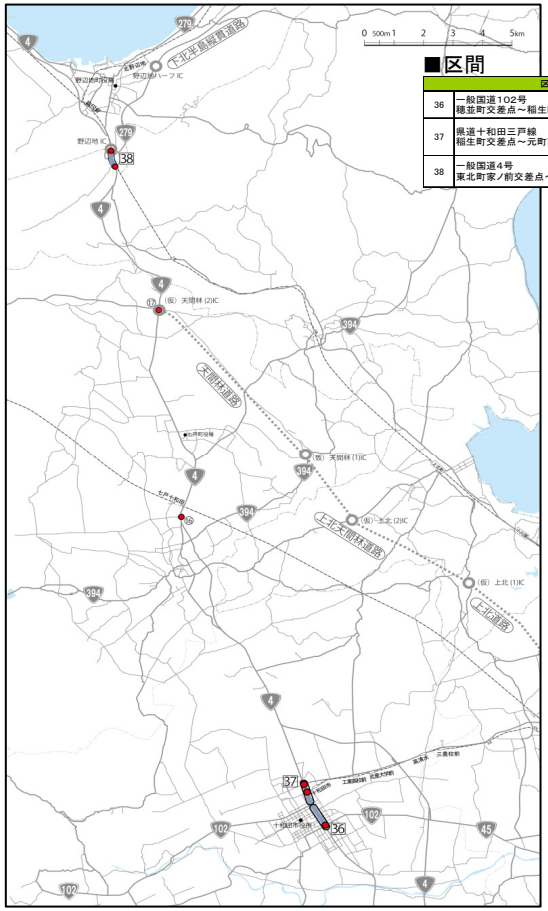

■区間

	区間名	箇所名
36	一般国道102号 穂並町交差点～稲生町交差点	穂並町交差点
37	県道十和田三戸線 稲生町交差点～元町西1丁目交差点	元町西1丁目交差点 稲生橋交差点
38	一般国道4号 東北町家ノ前交差点～野辺地IC入口交差点	東北町家ノ前交差点 野辺地IC入口交差点

■箇所

	箇所名
16	七戸警察署前交差点
17	後平交差点

4 八戸市・おいらせ町・階上町周辺

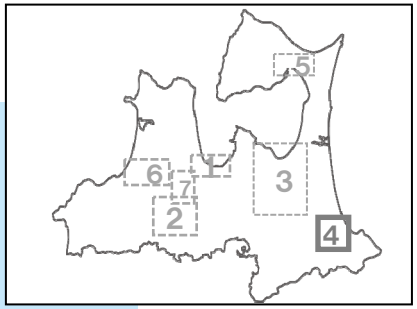

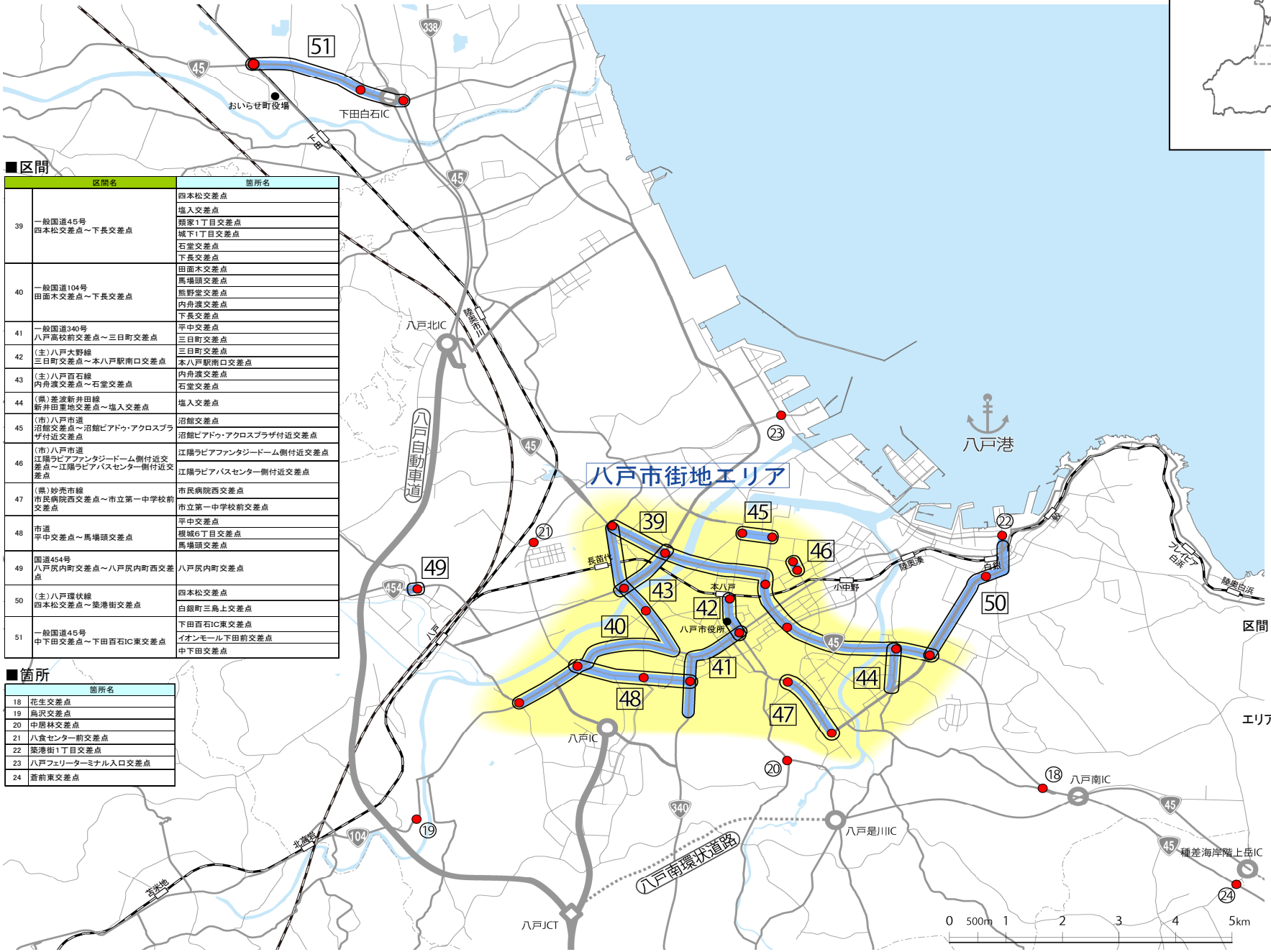

■区間

区間名		箇所名
39	一般国道45号 四本松交差点～下長交差点	四本松交差点
		塩入交差点
		類家1丁目交差点
		城下1丁目交差点
		石堂交差点
		下長交差点
40	一般国道104号 田面木交差点～下長交差点	田面木交差点
		馬場頭交差点
		熊野堂交差点
		内舟渡交差点
		下長交差点
41	一般国道340号 八戸高校前交差点～三日町交差点	平中交差点
		三日町交差点
42	(主)八戸大野線 三日町交差点～本八戸駅南口交差点	三日町交差点
		本八戸駅南口交差点
43	(主)八戸百石線 内舟渡交差点～石堂交差点	内舟渡交差点
		石堂交差点
44	(県)差波新井田線 新井田重地交差点～塩入交差点	塩入交差点
45	(市)八戸市道 沼館交差点～沼館ピアドゥ・アクロスプラザ付近交差点	沼館交差点
		沼館ピアドゥ・アクロスプラザ付近交差点
46	(市)八戸市道 江陽ラピアファンタジードーム側付近交差点～江陽ラピアバスセンター側付近交差点	江陽ラピアファンタジードーム側付近交差点
		江陽ラピアバスセンター側付近交差点
47	(県)妙売市線 市民病院西交差点～市立第一中学校前交差点	市民病院西交差点
		市立第一中学校前交差点
48	市道 平中交差点～馬場頭交差点	平中交差点
		根城6丁目交差点
		馬場頭交差点
49	国道454号 八戸尻内町交差点～八戸尻内町西交差点	八戸尻内町交差点
50	(主)八戸環状線 四本松交差点～築港街交差点	四本松交差点
		白銀町三島上交差点
51	一般国道45号 中下田交差点～下田百石IC東交差点	下田百石IC東交差点
		イオンモール下田前交差点
		中下田交差点

■箇所

箇所名	
18	花生交差点
19	烏沢交差点
20	中居林交差点
21	八食センター前交差点
22	築港街1丁目交差点
23	八戸フェリーターミナル入口交差点
24	蒼前東交差点

凡 例

<主要渋滞箇所>
- 箇所
- 箇所(踏切)
- 区間
- エリア

<道路種別>
- 高速道路
- 一般県道以上
- 市町村道

区間 ： 交差点等が連担するなど、速度低下箇所が連続しており、複数の主要渋滞箇所を含む区間

エリア： 都市部等、混雑区間・箇所が面的に広がっており、複数路線に跨り複数の主要渋滞箇所を含む区域

5 むつ市周辺

■区間

区間名		箇所名
52	県道下北停車場線 中央二丁目交差点～下北町交差点	下北町交差点
		中央町交差点
		中央二丁目交差点
53	一般国道279号 栗山トンネル東側交差点～槌川目交差点	栗山トンネル東側交差点
		槌川目交差点
54	一般国道338号 自衛隊大湊病院前交差点～大湊浜町交差点	自衛隊大湊病院前交差点
		大湊浜町交差点

■箇所

箇所名	
25	大瀬橋交差点

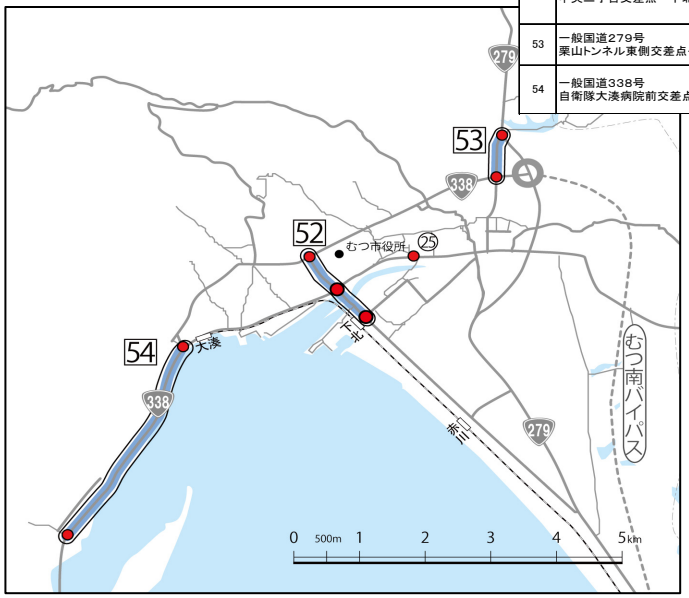

6 五所川原市・つがる市周辺

■区間

区間名		箇所名
55	一般国道339号 田町東交差点～布屋町交差点	広田団地前交差点
		絶笹交差点
		五所川原工業高校前交差点
		五所川原警察署前交差点
		田町東交差点
56	県道福山五所川原線 下り枝交差点～田町東交差点	下り枝交差点
		田町東交差点
57	一般国道339号 沖飯詰交差点～金木町中柏木交差点	沖飯詰交差点
		金木町中柏木交差点

■箇所

箇所名	
26	イオンつがる柏前交差点
27	志野田交差点
28	森田交差点

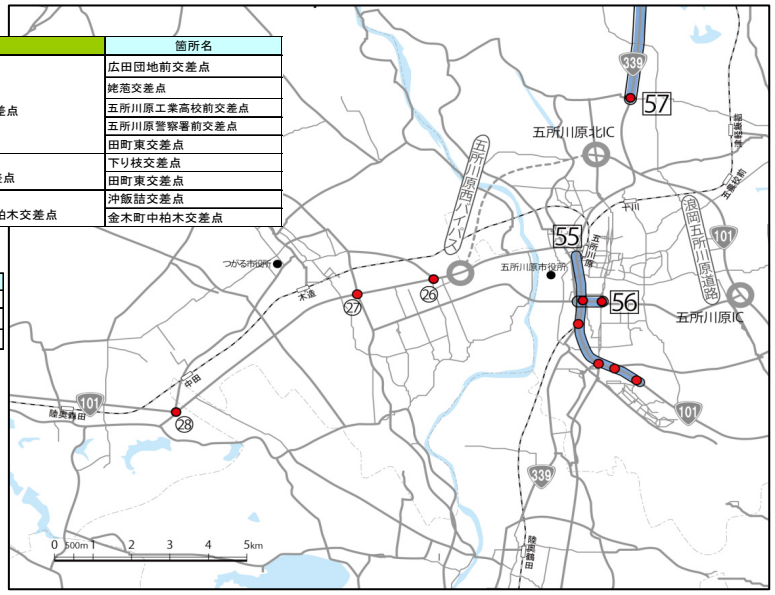

凡 例

<主要渋滞箇所>
- 箇所
- 箇所（踏切）
- 区間
- エリア

<道路種別>
- 高速道路
- 一般県道以上
- 市町村道

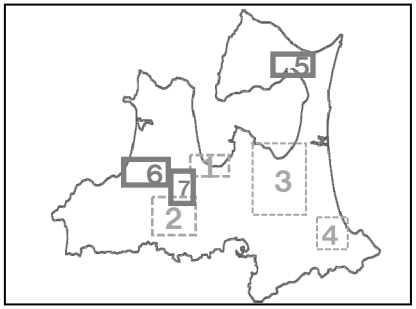

区間 ： 交差点等が連担するなど、速度低下箇所が連続しており、複数の主要渋滞箇所を含む区間

エリア： 都市部等、混雑区間・箇所が面的に広がっており、複数路線に跨り複数の主要渋滞箇所を含む区域

7 青森市浪岡周辺

■区間

区間名		箇所名
58	一般国道7号 バイパス杉沢交差点～鶴ヶ坂交差点	バイパス杉沢交差点
		浪岡IC入口交差点
		大釈迦西交差点
		沢田交差点
		鶴ヶ坂交差点
59	（主）青森浪岡線 浪岡福田交差点～バイパス杉沢交差点	バイパス杉沢交差点
60	（主）大鰐浪岡線 浪岡郵便局前交差点～浪岡宇浪岡交差点	浪岡郵便局前交差点

■箇所

箇所名	
29	浪岡墓園西口交差点

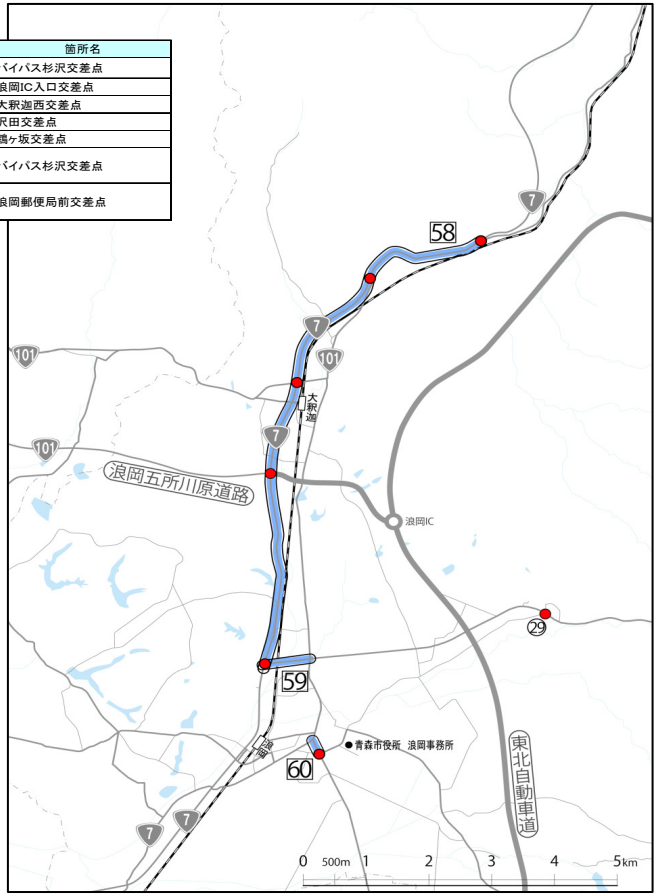

東北管内主要渋滞箇所図（高速道路）

別紙３

主要渋滞箇所位置図

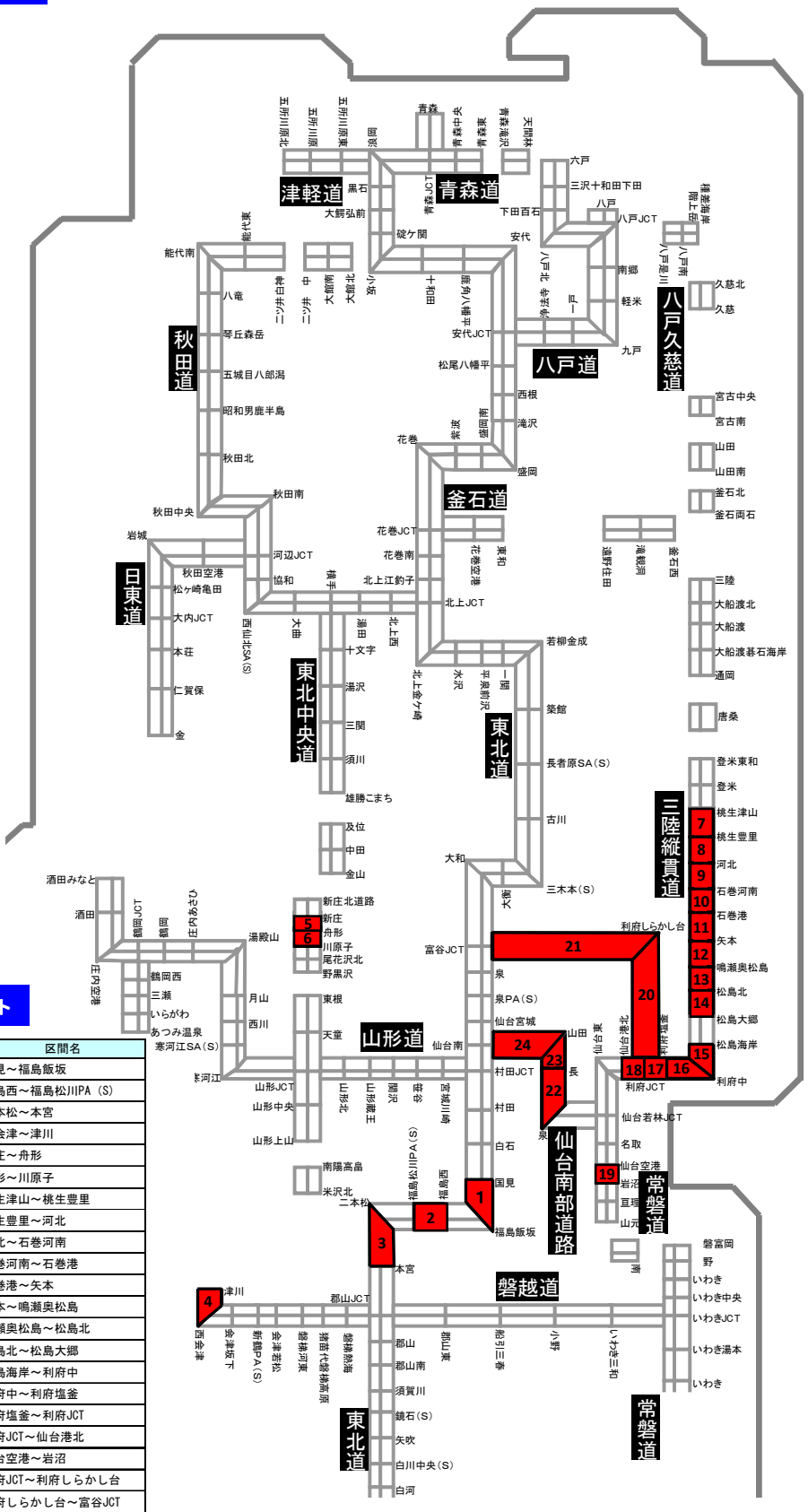

※注意：上下線のいずれかの方向でも渋滞している区間を表しています。

主要渋滞箇所リスト

	路線名	区間名
1	東北縦貫自動車道	国見～福島飯坂
2	東北縦貫自動車道	福島西～福島松川PA（S）
3	東北縦貫自動車道	二本松～本宮
4	磐越自動車道	西会津～津川
5	東北中央自動車道	新庄～舟形
6	東北中央自動車道	舟形～川原子
7	三陸縦貫自動車道	桃生津山～桃生豊里
8	三陸縦貫自動車道	桃生豊里～河北
9	三陸縦貫自動車道	河北～石巻河南
10	三陸縦貫自動車道	石巻河南～石巻港
11	三陸縦貫自動車道	石巻港～矢本
12	三陸縦貫自動車道	矢本～鳴瀬奥松島
13	三陸縦貫自動車道	鳴瀬奥松島～松島北
14	三陸縦貫自動車道	松島北～松島大郷
15	三陸縦貫自動車道	松島海岸～利府中
16	三陸縦貫自動車道	利府中～利府塩釜
17	三陸縦貫自動車道	利府塩釜～利府JCT
18	三陸縦貫自動車道	利府JCT～仙台港北
19	常磐自動車道	仙台空港～岩沼
20	仙台北部道路	利府JCT～利府しらかし台
21	仙台北部道路	利府しらかし台～富谷JCT
22	仙台南部道路	今泉～長町
23	仙台南部道路	長町～山田
24	仙台南部道路	山田～仙台南