記者発表資料

平成２４年１２月２５日
青森河川国道事務所
青森県
八戸市

# 海抜表示シートを設置しました

## ～八戸市内３８箇所で実施～

○国土交通省では、東日本大震災で甚大な被害をもたらした津波被害を踏まえ、津波被害を軽減するための対策の一つとして、道路施設等に海抜情報を表示することにより、道路利用者に海抜情報を提供することを推進しています。

○青森県においては、警察・各道路管理者等からなる青森県道路交通環境安全推進連絡会議において、津波浸水区域等から設置範囲、仕様などを決定しました。

○今般設置範囲内にある国道45号の１５箇所、(主)八戸階上線の１４箇所、(市)日東通線他５路線の９箇所に海抜表示シートを設置しましたのでお知らせします。

○今後は、今回設置の効果等の検証及び青森県海岸津波対策検討会の結果等を踏まえた上で次年度以降の設置について検討していくこととしています。

※標示する海抜は、国土地理院が公開している「標高がわかるweb地図」を活用し、整数表示しています。

【記者発表】

県政庁記者会・建設関係専門誌・津軽新報社

【問い合わせ】

事務局：青森河川国道事務所　交通対策課
課長　長崎（ながさき）　有司（ゆうじ）　TEL：017-734-4575
青森河川国道事務所
道路副所長　樋口（ひぐち）　和則（かずのり）　TEL：017-734-4521

## 【海抜表示シート　設置位置図】

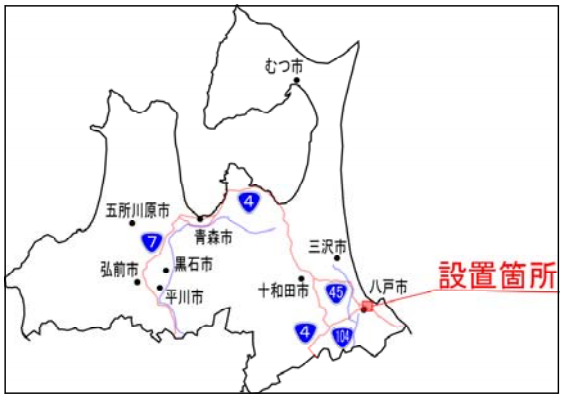


| | | |
|---|---|---|
| ● 国道45号 | | 15 箇所 |
| ● 主要地方道 八戸･階上線 | | 14 箇所 |
| ● 市道 | | 9 箇所 |
| | 沼館小田線 | 1 箇所 |
| | 日東通線 | 4 箇所 |
| | 小中野五丁目1号線 | 1 箇所 |
| | 小中野北五丁目1号線 | 2 箇所 |
| | 柳町根城線 | 1 箇所 |
| 合　計 | | 38 箇所 |

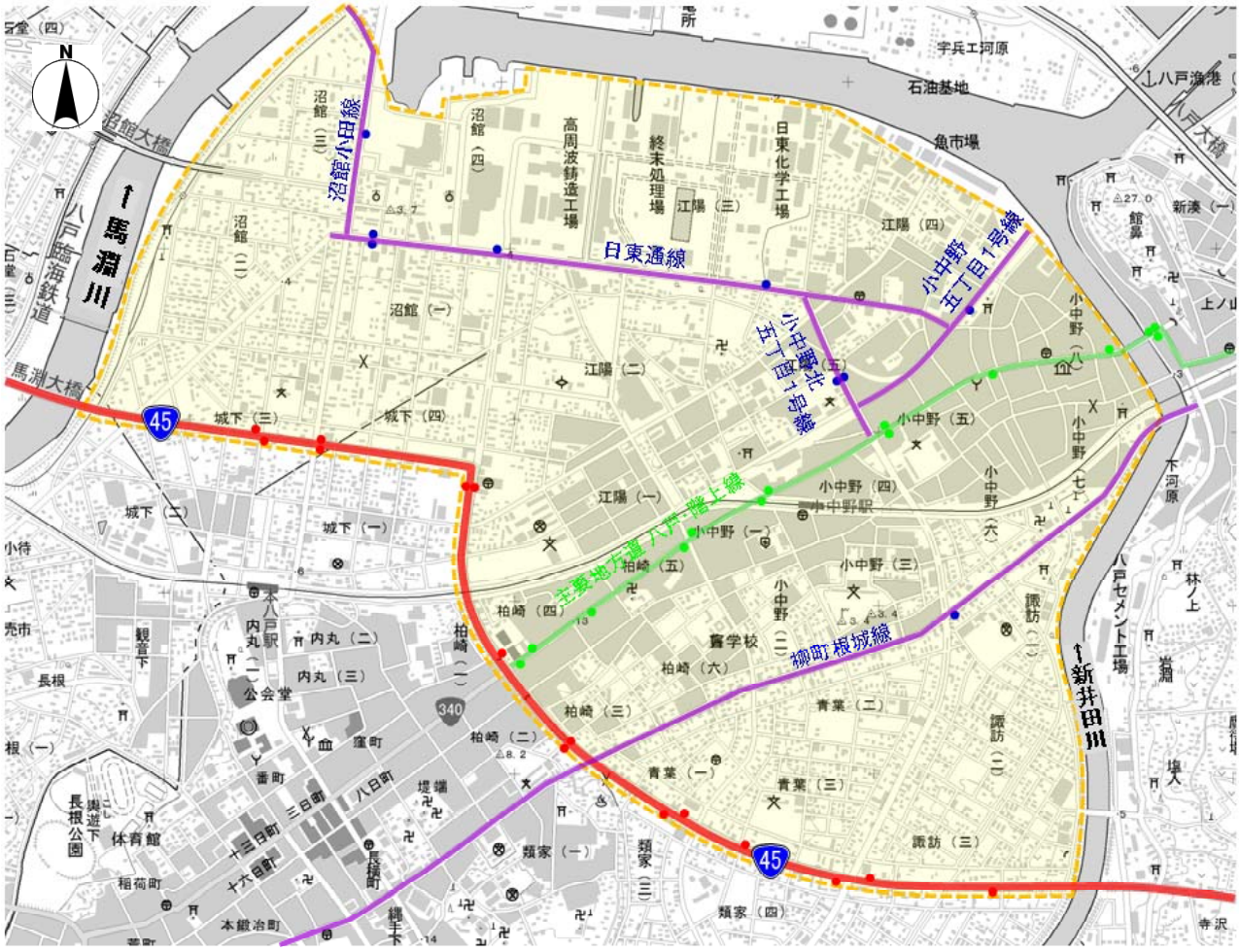


## 【海抜表示シート　設置例】

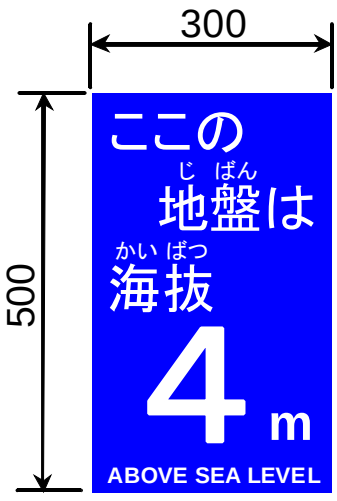


（設置例）

