記者発表資料

平成２４年度
第３回災害対策等緊急事業推進費の執行について

平成２４年１１月２７日
東北地方整備局

＜記者発表会：宮城県政記者会、東北電力記者会、東北専門記者会
山形県政記者クラブ＞

問い合わせ先

国土交通省　東北地方整備局　TEL022-225-2171（代）

総　　括	企画部 企画課長	目黒（めぐろ） 嗣樹（ひでき）	（内線3151） FAX：022-221-9890
河　川　関　係	河川部 河川計画課長	小竹（こたけ） 利明（としあき）	（内線3611） FAX：022-225-6094
道　路　関　係	道路部 道路管理課長	永井（ながい） 浩泰（ひろやす）	（内線4411） FAX：022-225-6988

１．第３回災害対策等緊急事業推進費の概要

災害対策等緊急事業推進費は、自然災害により被災した地域、又は重大な交通事故が発生した箇所等において、緊急に再度災害の防止対策又は事故の再発防止対策を実施し、住民及び利用者の安全・安心の確保を図ることを目的とした経費です。

平成２４年度　第３回災害対策等緊急事業推進費　執行地区一覧表

［金額単位：百万円］

種別		事業名	地区名	事業主体名	施行地	事業費	国費
河川	直轄	河川改修事業	最上川水系最上川下流堀野地区	国土交通省	山形県　東田川郡庄内町堀野地先	516	399
道路	直轄	道路維持管理事業	一般国道７号　鶴岡市早田～ 五十川地区道路災害防除	国土交通省	山形県　鶴岡市早田～五十川地内	2,481	2,481
					合計２件	2,997	2,880

災害対策等緊急事業推進費の概要については、以下のホームページをご覧ください。

http://www.mlit.go.jp/kokudoseisaku/kokudokeikaku_tk4_000002.html

（1） 災害対策等緊急事業推進費（災害対策）

事　業　名	モガミガワスイケイモガミガワカリュウホリノ 河川改修事業（最上川水系最上川下流堀野地区）		
事業主体	国土交通省		
施　行　地	ヒガシタガワグンショウナイマチホリノチサキ 山形県東田川郡庄内町堀野地先		
事　業　費	516（百万円）	国　費	399（百万円）
内　容	平成24年5月4日に発生した融雪期最大の出水により、水制工が流出する被害が発生した。今後の豪雨により、堤防が侵食され決壊が発生しないよう、推進費を活用して緊急に水制工等の対策を講じることにより、住民の安全を確保する。		

位置図



※水制工：河岸付近の流れを弱め侵食を防ぐために設置する構造物

凡　例	
赤	推進費要求箇所（当年度施行）

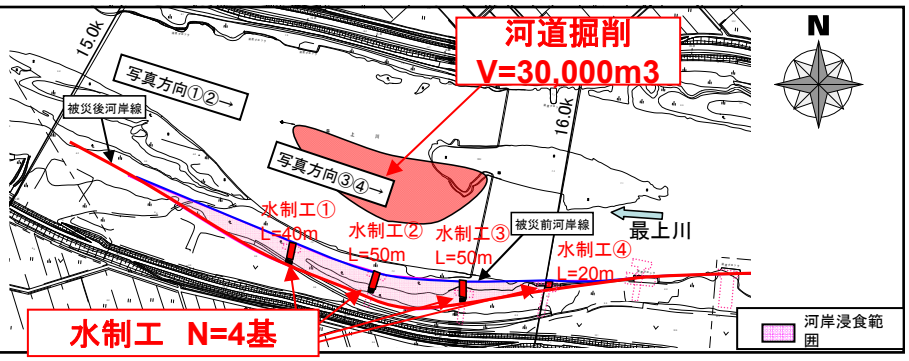

※HWL：計画高水位（計画高水流量が計画断面を流下するときの水位）

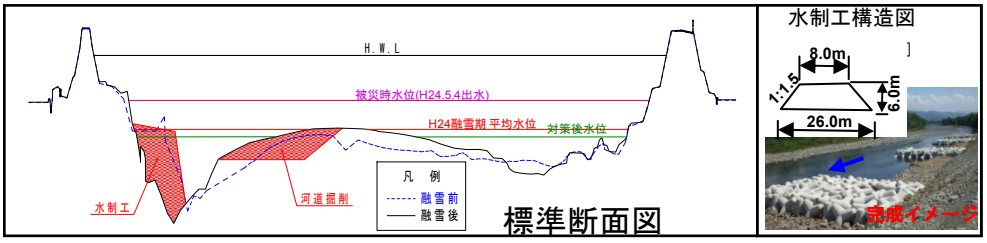

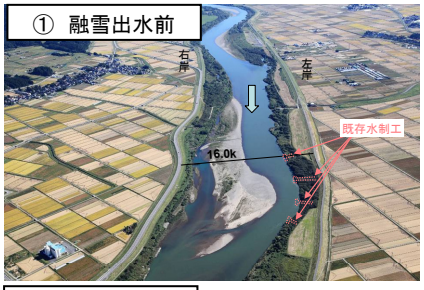





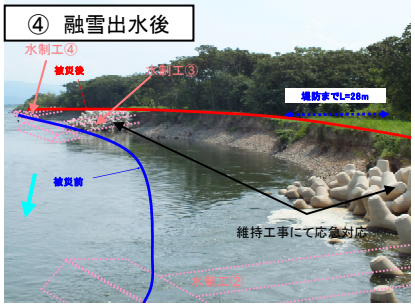

（2） 災害対策等緊急事業推進費（災害対策）

事　業　名	道路維持管理事業（一般国道7号鶴岡市早田（ツルオカシワサダ）～五十川（イラカワ）地区道路災害防除）		
事業主体	国土交通省		
施　行　地	山形県鶴岡市早田（ツルオカシ ワサダ）～五十川（イ ラ カワ チナイ）地内		
事　業　費	2，481（百万円）	国　費	2，481（百万円）
内　容	平成24年4月4日の強風に伴う越波により、国道7号において冠水、流木・岩礁の打ち上げによる一時通行規制の被害が発生した。今後の強風、越波により、再度の通行規制が発生しないよう、推進費を活用して緊急に波返し擁壁工を設置し、交通の安全を確保する。		

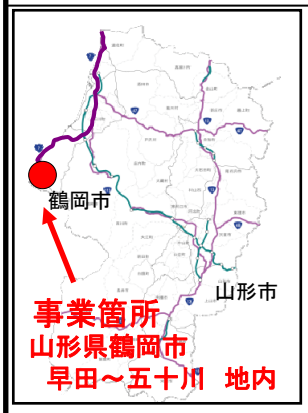

【断面図】

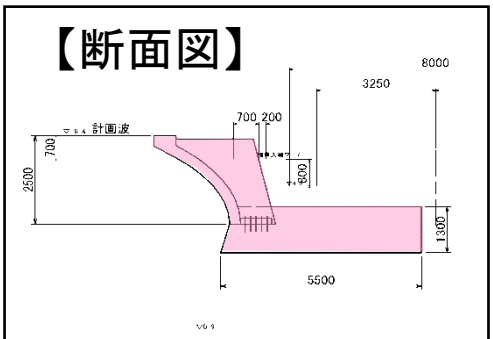

凡　例	
赤	推進費要求箇所（当年度施行）

	対策区間延長（km）
①	0．9
②	0．2
③	0．1
④	0．3
⑤	0．7
計	2．2

【平面図】

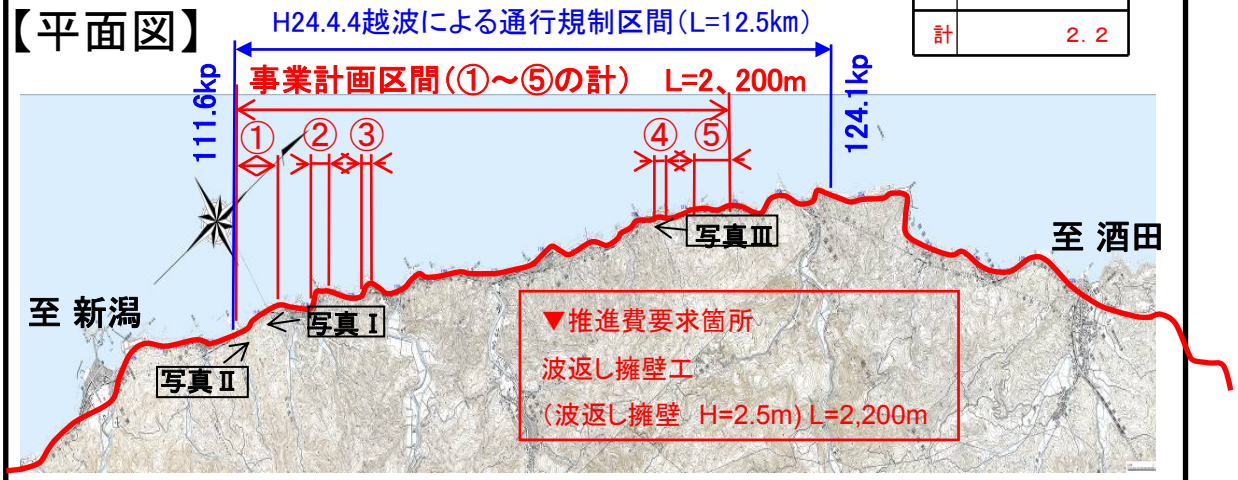

被災状況　写真Ⅰ



被災状況　写真Ⅱ



被災状況　写真Ⅲ

