記者発表資料

平成24年 10月 26日
東 北 地 方 整 備 局
酒田河川国道事務所

一般国道７号

観光で訪れる高齢者ドライバーを対象として休憩施設の案内に関する社会実験を行います。

・豊富な観光資源を有する庄内地域においては、近年観光で訪れる高齢者ドライバーの増加が予想されています。観光で訪れた高齢者ドライバーのニーズを調査したところ「案内」「休憩」に関する情報提供への要望が多くありました。

・今回、一般国道７号の鶴岡市南部にある主要な休憩施設において、一般国道７号沿いの休憩施設に関する案内マップを配布するとともに、既存の駐車場所においては隣接の休憩施設に関する案内看板を試験的に設置し、利用者にアンケートを行い効果検証いたします。

■実施期間及び実施区間
・平成24年10月27日（土）～　平成24年11月30日（金）　（　35日間　）
・一般国道7号　道の駅あつみ　～　庄内観光物産館　間　※別紙-1参照

■案内実施内容
・国道７号沿いの主要な休憩施設２箇所及び既存駐車場所４箇所にて、休憩施設に関する案内を実施。　※別紙-2参照

▲　実施内容一覧表

実施場所		実施方法	実施内容
主要な 休憩施設	道の駅あつみ 庄内観光物産館　　計２箇所	案内マップ 案内看板	実施区間全体の 休憩施設、休憩場所
既存 駐車場所	国道７号 （もしもしピット）計４箇所	案内看板	隣接地の 休憩施設、休憩場所

【　発表記者会：酒田記者クラブ、鶴岡記者会　】

問い合わせ先
国土交通省　東北地方整備局　酒田河川国道事務所
ＴＥＬ：０２３４－２７－３３３１
調査第二課長　すずき　ひさし　鈴　木　久

別紙－1

○全体フロー

年度	実　施　項　目
H23	**高齢者ドライバーのニーズ把握** ・案　内 ・休　憩
H24	**社会実験実施** ・案内マップの掲示、配布 ・案内看板の設置 ・現地によるアンケート調査
	WEBによるアンケート調査
	社会実験の効果検証

位　置　図


位置図
道の駅
「あつみ」
しゃりん
いらがわIC
三瀬IC
あつみ温泉IC
あつみ温泉
由良温泉
湯野浜温泉
鶴岡J.C.T
鶴岡西IC
鶴岡IC
湯田川温泉
社会実験範囲
至 新潟
至 秋田
至 山形
庄内観光物産館
ふるさと本舗
1km 0km 1km 2km 3km

○配布する案内マップ及びアンケート

別紙－２

○配布する案内マップ

道の駅あつみ又は庄内観光物産館において、折りたたみ済み（ハガキサイズ）のものを配布いたします。



（表紙）

○配布するアンケートハガキ

配布する案内マップに添付いたします。



（表面）



	あてはまる□にチェックを記入ください
Q1	・性別：□男　□女 ・年齢：□20代以下　□30代　□40代　□50代　□60代　□70歳以上
Q2	□初めて　□2回目　□3回目以上
Q3	・道の駅あつみで案内看板（図1参照）を　□見た　□見ていない □見つけやすかった　□見つけにくかった ・庄内観光物産館で案内看板（図1参照）を　□見た　□見ていない □見つけやすかった　□見つけにくかった ・もしもしピットで案内看板（図2参照）を　□見た　□見ていない □見つけやすかった　□見つけにくかった
Q4	・図や文字の大きさ：□丁度よい　□大きすぎる　□小さすぎる ・内容：□わかりやすかった　□わかりにくかった　□どちらとも言えない
Q5	□　目的地に迷わず行けた（行けそう）　□トイレの案内が便利 □　計画的に休憩ができるので安心　□わからない □　その他 （自由意見：　　）
Q6	□この内容で十分 □他の欲しい項目、知りたい内容がある ⇒（欲しい項目、知りたい内容：　　）
Q7	便利だったもの（便利と思うもの）全てにチェックをつけてください □全体案内看板（図1）　□このパンフレット　□簡捷案内看板（図2）
その他	その他自由意見がありましたらご記入下さい。

（裏面）

休憩施設案内マップ【　掲示用　】

休憩施設案内マップ

「もしもしピット」とは？

「もしもしピット」とは、
道路沿いの駐車スペース、未利用地などを利用した、携帯電話等を安全に操作できる“駐車帯”です。



この標識が目印！















鶴岡 JCT 周辺の通行方法について

鶴岡 JCT では矢印の方向への通行は できません ので ご注意下さい

国道７号線を経由した利用になります
（図１をご覧下さい）

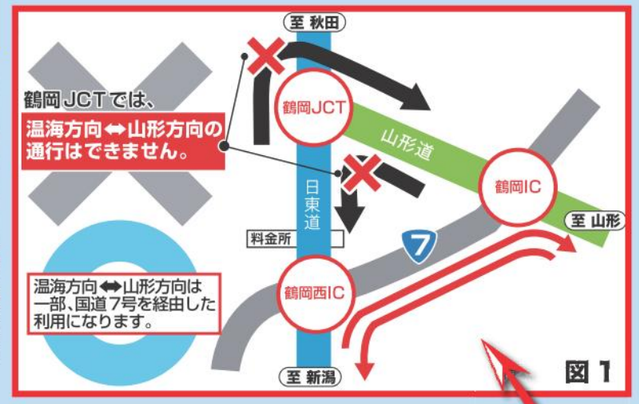

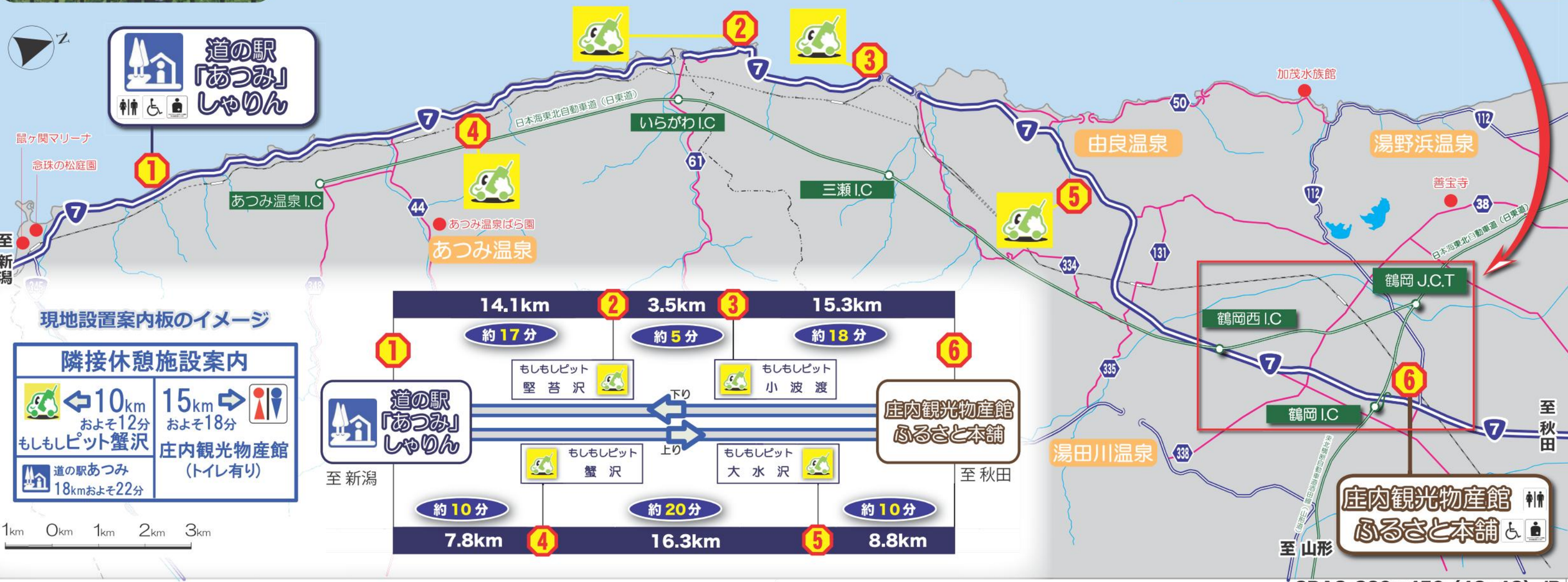

現地設置案内板のイメージ

隣接休憩施設案内

⇦10km およそ12分 もしもしピット蟹沢	15km ⇨ およそ18分 庄内観光物産館（トイレ有り）
道の駅あつみ 18kmおよそ22分	

1km　0km　1km　2km　3km

休憩施設案内マップ
【配布用：両面印刷（表面）】



休憩施設案内マップ

車でいこう！秋の日本海満喫ドライブ

社会実験の目的

鶴岡市南部の国道７号では、公共の休憩施設が少ないため、ドライバーに大きな負担がかかっている事が問題となっております。
日本海や夕陽等の景観を楽しめる休憩スポット（もしもしピット）を案内することで、安全・安心なドライブを楽しんでいただけるよう、休憩施設を案内する実験を実施することとしました。

この実験に対する
皆様のご意見をお聞かせいただきたく
アンケートにご協力お願い致します。

国土交通省東北地方整備局
酒田河川国道事務所
調査第二課
TEL：0234-27-3494
FAX：0234-27-3914

案内板の利用イメージ

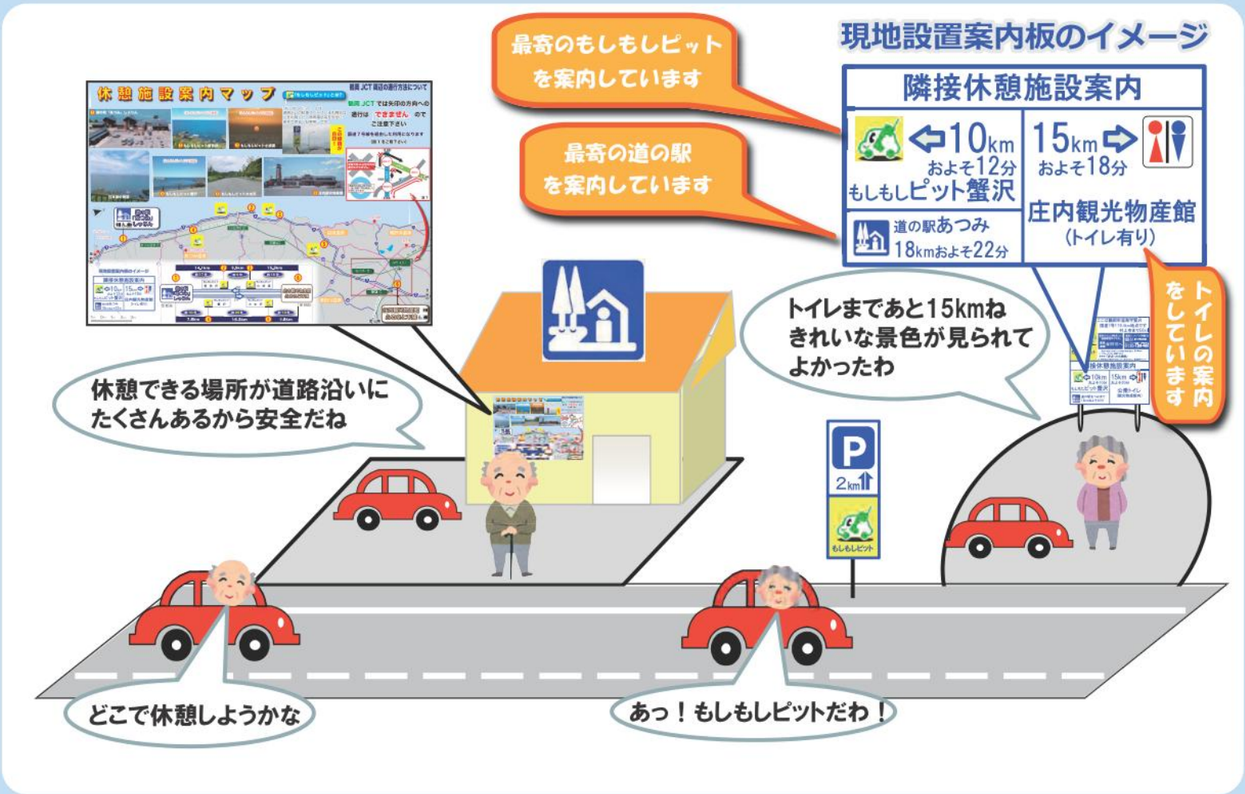

もしもしピットの概要

「もしもしピット」とは？

「もしもしピット」とは、
道路沿いの駐車スペース、未利用地などを利用した、携帯電話等を安全に操作できる“駐車帯”です。

対象区間の「もしもしピット」

休憩するだけでなく、日本海や夕陽等、絶景ポイントが備わっており、
庄内を楽しむための豆知識も得ることができます。まさに一石三鳥の休憩所です。



この標識が目印！

周辺地域の豆知識

調べてみよう！探してみよう！



各もしもしピットには、
周辺地域にまつわる豆知識
（庄内地域の温泉情報・観光名所の紹介・地名の由来・偉人の足跡・夕陽の情報等）
を掲示しています。

本実験に関するアンケート

★以下のアンケートにご協力お願い致します。
回答は添付のアンケートハガキにご記入いただき
記入後、道の駅や庄内観光物産館の回収 BOX、
もしくはポストへご投函下さい。

Q1. 年齢、性別

Q2. 庄内地域への旅行回数

Q3. 道中の休憩場所で図１、図２のような案内の看板をご覧になりましたか？
また、その看板は見つけやすかったですか？
★各休憩場所（道の駅あつみ、庄内観光物産館、もしもしピット）のいずれにも立ち寄らなかった方は、Q５におすすみください。


図1



図2

Q4. 図２の案内板（隣接休憩所の案内）の図や文字の見やすさや内容のわかりやすさについてご意見をお聞かせ下さい。
★もしもしピットに立ち寄って図２の案内板をご覧になった人のみご回答ください。

Q5. パンフレットの図１のような休憩場所の案内についてご意見をお聞かせください。
（あてはまるものをすべてえらんでください。）

Q6. 看板やマップでは、距離とおおよその時間を示していますが、それ以外で欲しい項目知りたい内容はありますか？

Q7. 図１や図２の看板、このパンフレットのうち、便利と思うものはどれですか？

その他自由意見がありましたらご記入下さい。

休憩施設案内マップ【配布用：両面印刷（裏面）】

主要休憩施設
【 食事処・トイレ・休憩 】

① 道の駅「あつみ」しゃりん



住所：山形県鶴岡市早田字戸ノ浦 606　　営業時間 8：30 ～ 17：30

海に浮かぶ舟をモチーフに温泉地域在住の大工によって建てられた特徴のある建物は日本海を望むこの風景にぴったり。
とれたての新鮮な魚介類を味わえる食堂をはじめ、 温海の特産品や推奨品も販売しています。
また、 直売コーナーには毎日旬の農産物、 加工品が並びます。
海に向かって散策路も設けられ磯遊びもできるので、 ファミリー客にも大好評です。

自慢三品：あつみかぶ漬け・オリジナルアイスクリーム・かやの実せんべい

景色の良い休憩場所

もしもしピット堅苔沢

（もしもしピットよりの眺望）



② 駐車場から見る日本海は絶景です。
日本海の眺望や夕陽をお楽しみください。備え付けのベンチもあります。

もしもしピット小波渡

（もしもしピットよりの眺望）



③ 駐車場から見る日本海は絶景です。
日本海に沈む夕陽は絶景です。

もしもしピット蟹沢

（もしもしピットよりの眺望）



④ 日本海と夕陽を望むことができ、晴れの日には
粟島を見ることができます。

もしもしピット大水沢



⑤ 大きな駐車場は、
ドライブの小休憩にぴったり。
公衆電話もあります。

主要休憩施設
【 食事処・トイレ・休憩 】

⑥ 庄内観光物産館



住所：山形県鶴岡市布目中通 80-1　　営業時間 9：00 ～ 18：00

鶴岡ICすぐそば、 土産物店舗と魚館、 バス待合所を併せ持つ大規模な施設で、 鼠小僧が上り下りする火の見やぐらが目印です。

山形県内の数多くのお土産品をはじめ、 地元鮮魚を中心に近海の新鮮な魚介を取り揃えた県内有数の施設です。
館内では、 庄内の郷土料理や海鮮料理が味わえ、 県内外のお客様に人気です。

200 台収容可能な駐車場、 広々とした完全バリアフリーの多目的トイレを有し、 建物の外には 24 時間利用可能なトイレが整備されています。

自慢三品：特撰海鮮チラシ寿司・メロンパン・だだちゃ豆ジェラート

鶴岡 JCT 周辺の通行方法について

鶴岡 JCT では矢印の方向への通行は できません のでご注意下さい

国道７号線を経由した利用になります

（図 1 をご覧下さい）

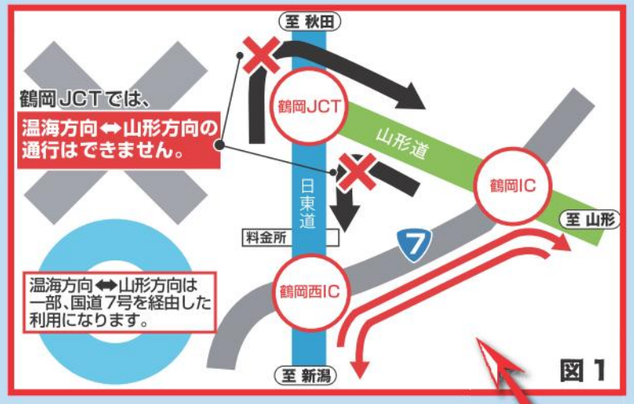

図 1

