記者発表資料

平成２４年１０月　１日
国土交通省
秋田河川国道事務所

雄物川・子吉川の約６０kmの堤防を徒歩で点検します
～ 台風期における堤防等の安全性の確認 ～

雄物川・子吉川は、平成２３年６月に大規模な出水を経験し、子吉川においては計画高水位（堤防設計水位）を超過し、堤防の一部で越水･決壊となりました。

これからの台風による洪水に備え、秋田河川国道事務所が管理する雄物川と子吉川の延長約６０kmの堤防を事務所長をはじめ職員自らが徒歩により目視点検し、変状・変化箇所を確認します。

※　国土交通省秋田河川国道事務所では、雄物川（秋田市内）34.9km、子吉川26.4km、総管理延長61.3kmを管理しています。
約60kmは、左右岸の堤防延長です。

〈参考〉今回の点検延長（左右岸の堤防の延長）

雄物川	23.6km
子吉川	36.2km
計	59.8km

■点検方法

職員、委託業者、防災エキスパート、水防団の４～６名／組により、徒歩で目視点検をします。（数回に分け点検ます）
※ 水防団は、参加可能な日程のみ参加します。

■点検期間

平成２４年１０月５日～１１月上旬（予定）
※ 堤防除草が終了した箇所から順次点検します。
※ １０月５日は、事務所長も点検を行います。

<<最初の点検日>>

日時 ： 平成２４年１０月５日（金）　１０時～
場所 ： 子吉川（由利本荘市北裏地～出戸町）左岸1.8km～7.0km
（由利本荘市石脇～田頭）右岸0.2km～3.9km

※10月5日に取材をされる場合は、下記にお集まり下さい。
［集合場所］子吉川左岸7.0km付近（別図参照）
住所：由利本荘市出戸町

※ 発表記者会 ： 秋田県政記者会

問い合わせ先

国土交通省　東北地方整備局　秋田河川国道事務所

住所　秋田市山王一丁目１０－２９
電話　０１８－８２３－４１６７（代表）

副所長（河川担当）　槻山（つきやま）　敏昭（としあき）（内線２０４）
河川管理課長　菅井（すがい）　明仁（あきひと）（内線３３１）

［巡視イメージ］

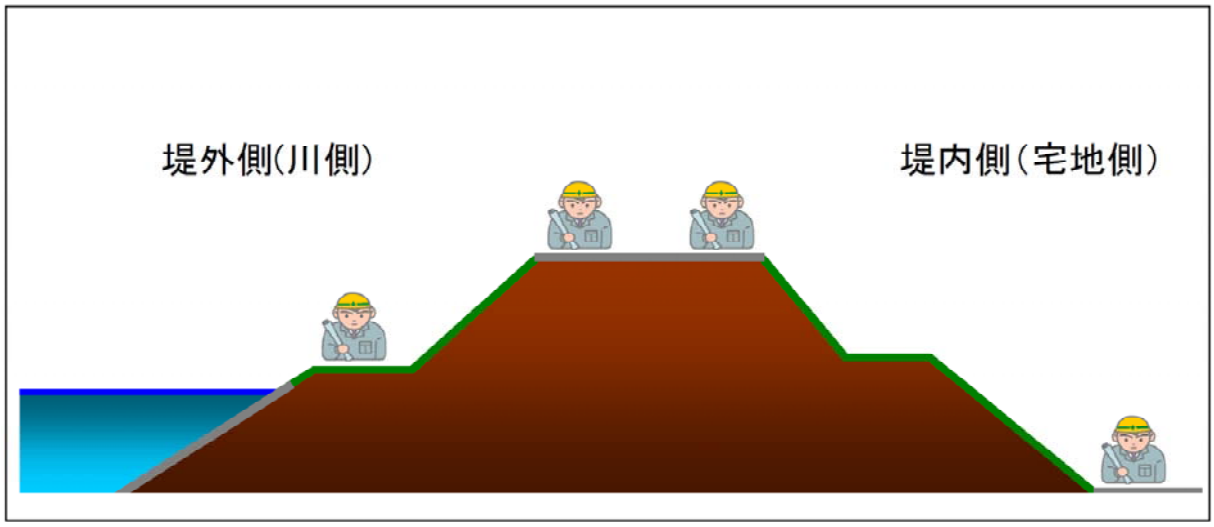

職員等が堤防天端～法面～法尻までを徒歩により点検します。

点検範囲（雄物川下流）

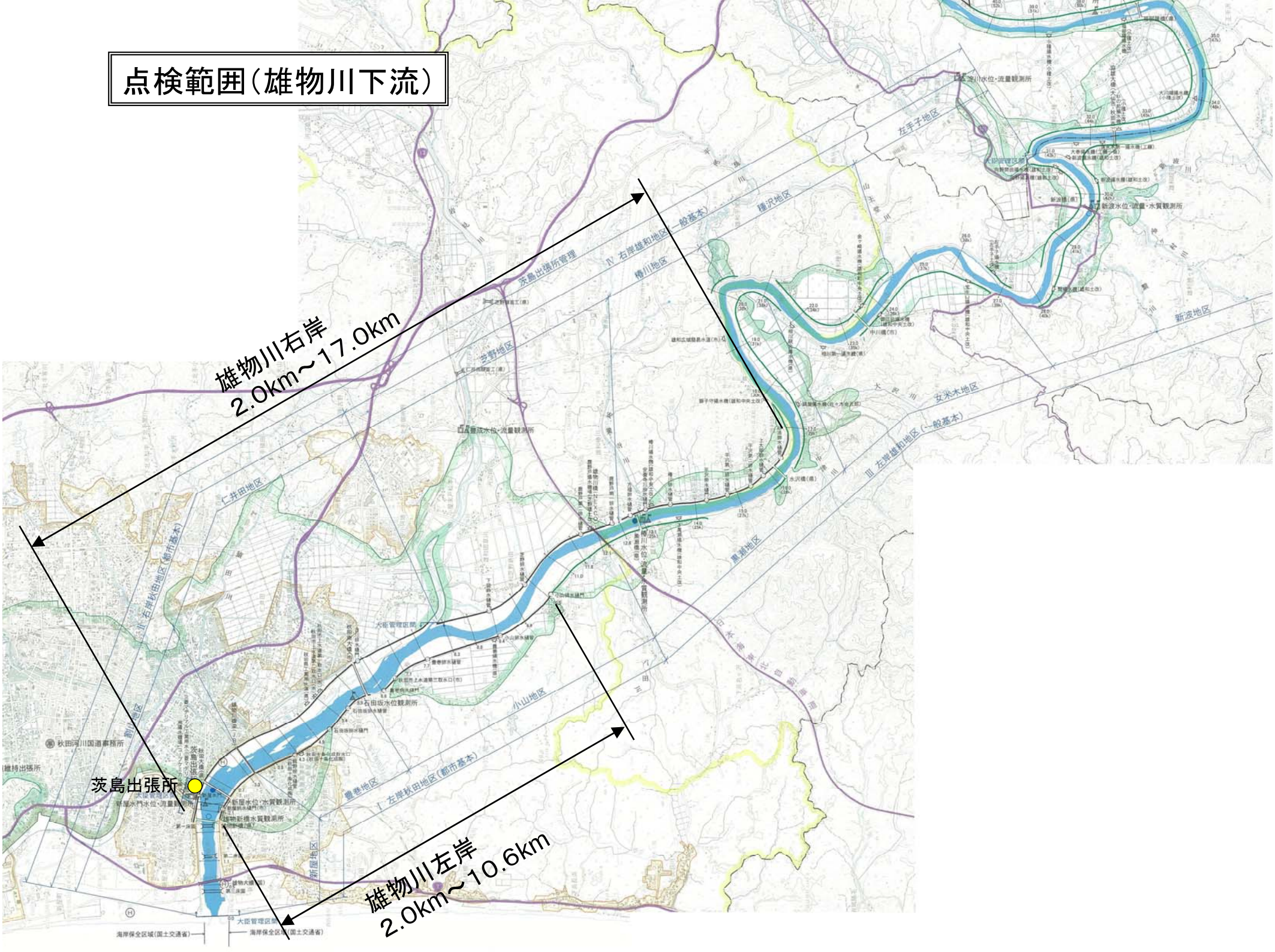

雄物川右岸
2.0km～17.0km
雄物川左岸
2.0km～10.6km
茨島出張所
茨島出張所管理
Ⅳ 右岸雄和地区（一般基本）
Ⅲ 左岸雄和地区（一般基本）
Ⅱ 右岸秋田地区（都市基本）
Ⅰ 左岸秋田地区（都市基本）
左手子地区
種沢地区
椿川地区
芦野地区
仁井田地区
新波地区
女米木地区
黒瀬地区
小山地区
豊巻地区
新屋地区
大臣管理区間

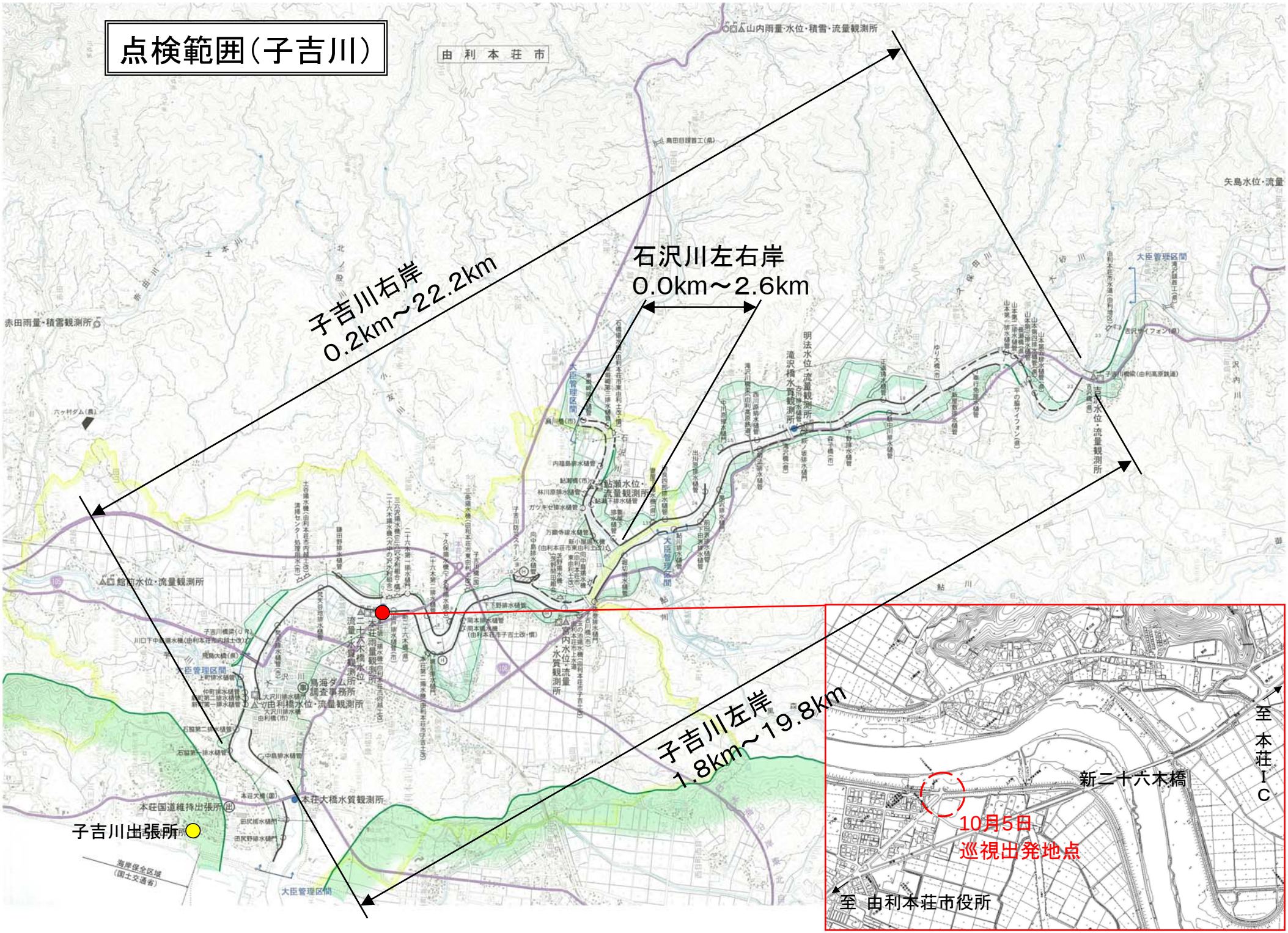

点検範囲（子吉川）
由利本荘市
山内雨量・水位・積雪・流量観測所
矢島水位・流量
赤田雨量・積雪観測所
石沢川左右岸
0.0km～2.6km
子吉川右岸
0.2km～22.2km
子吉川左岸
1.8km～19.8km
子吉川出張所
館前水位・流量観測所
本荘大橋水質観測所
本荘国道維持出張所
大臣管理区間
鳥海ダム調査事務所
由利橋水位・流量観測所
二十六木橋水位・流量・水質観測所
本荘雨量観測所
宮内水位・流量・水質観測所
明法水位・流量観測所
滝沢橋水質観測所
吉沢水位・流量観測所
新二十六木橋
10月5日
巡視出発地点
至 本荘IC
至 由利本荘市役所

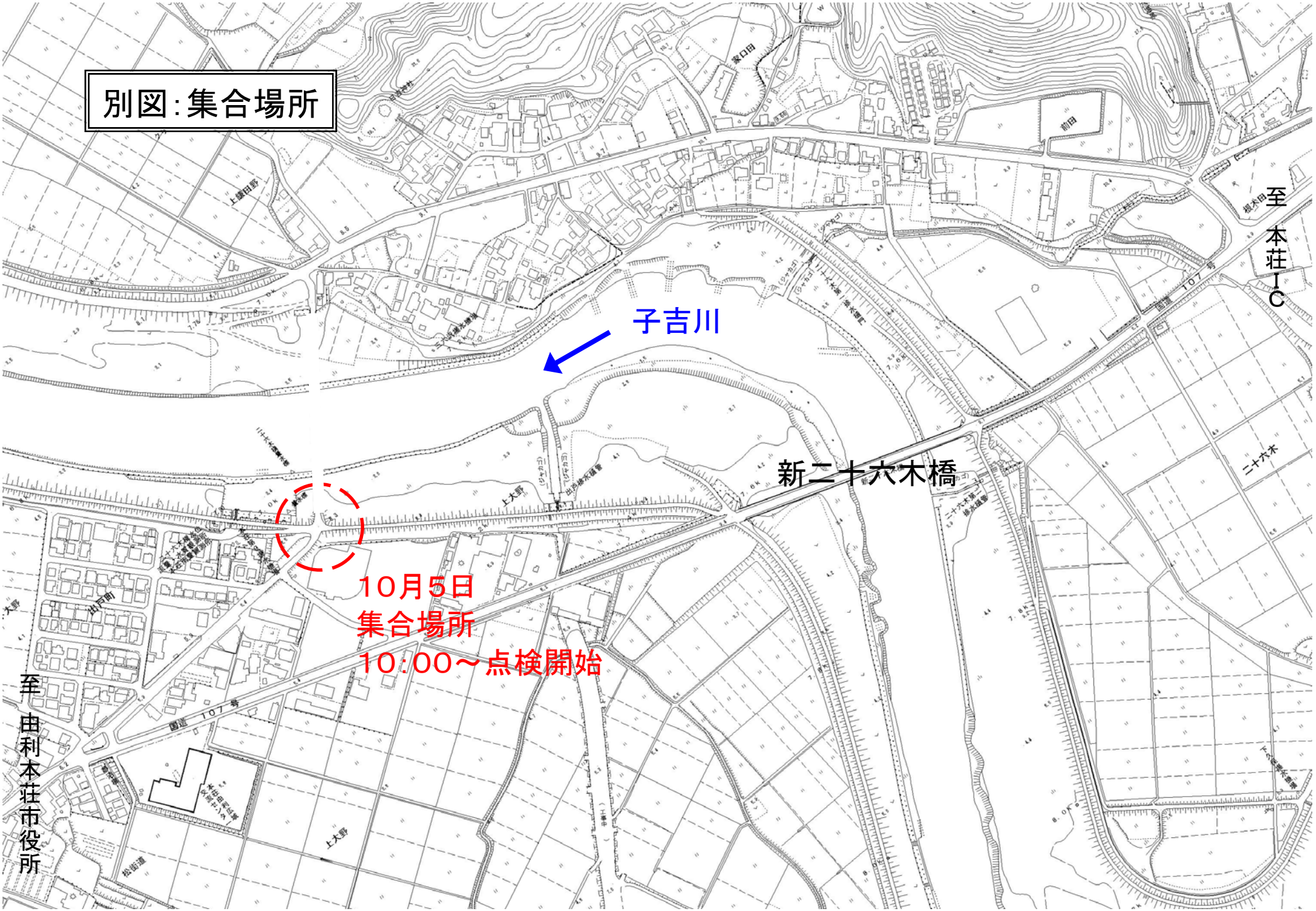
別図：集合場所
子吉川
新二十六木橋
10月5日
集合場所
10:00～点検開始
至
本荘IC
至
由利本荘市役所
国道 107 号