記者発表資料

がんばろう！東北

平成２４年　９月　２４日
国土交通省東北地方整備局
福島河川国道事務所
磐城国道事務所

復興支援道路「相馬福島道路」
道路の計画位置がわかる標示板を設置します

東日本大震災からの早期復興のリーディングプロジェクトである、復興支援道路「相馬福島道路」の事業を進めています。
このたび、道路が通過する位置を地域や道路利用者の方々に広くお知らせするため、道路の中心位置を示す標示板を道路脇に設置します。

【センター標示板設置開始日時・場所】

１．日　　時　　平成２４年９月２７日（木）　１４：００～１５：００頃

２．場　　所　　福島県相馬市今田地内～伊達市霊山町下小国地内
（標示板の位置は別紙地図のとおりです）

３．その他　　取材される場合は現地で担当が案内しますので、下記の担当にご連絡願います。

【担当】①相馬～相馬西区間について
国土交通省　磐城国道事務所　相馬出張所
所　長　　北見　淳
電話　0244-35-1145

②阿武隈東～阿武隈区間について
国土交通省　福島河川国道事務所
建設監督官　　藤岡　正勝
電話　024-539-6128

発表記者会等：　福島県政記者クラブ、いわき記者会、いわき記者クラブ、
いわき市広報広聴課、福島建設工業新聞、南相馬市役所記者クラブ

問い合わせ先
国土交通省　東北地方整備局　福島河川国道事務所
ＴＥＬ　０２４－５４６－４３３１（代表）
副所長　佐藤　利美　（内線２０５）
国土交通省　東北地方整備局　磐城国道事務所
ＴＥＬ　０２４６－２３－２２１１（代表）
副所長　柴田　孝助　（内線２０４）

標示板設置開始箇所　位置図

相馬福島道路(相馬～相馬西)

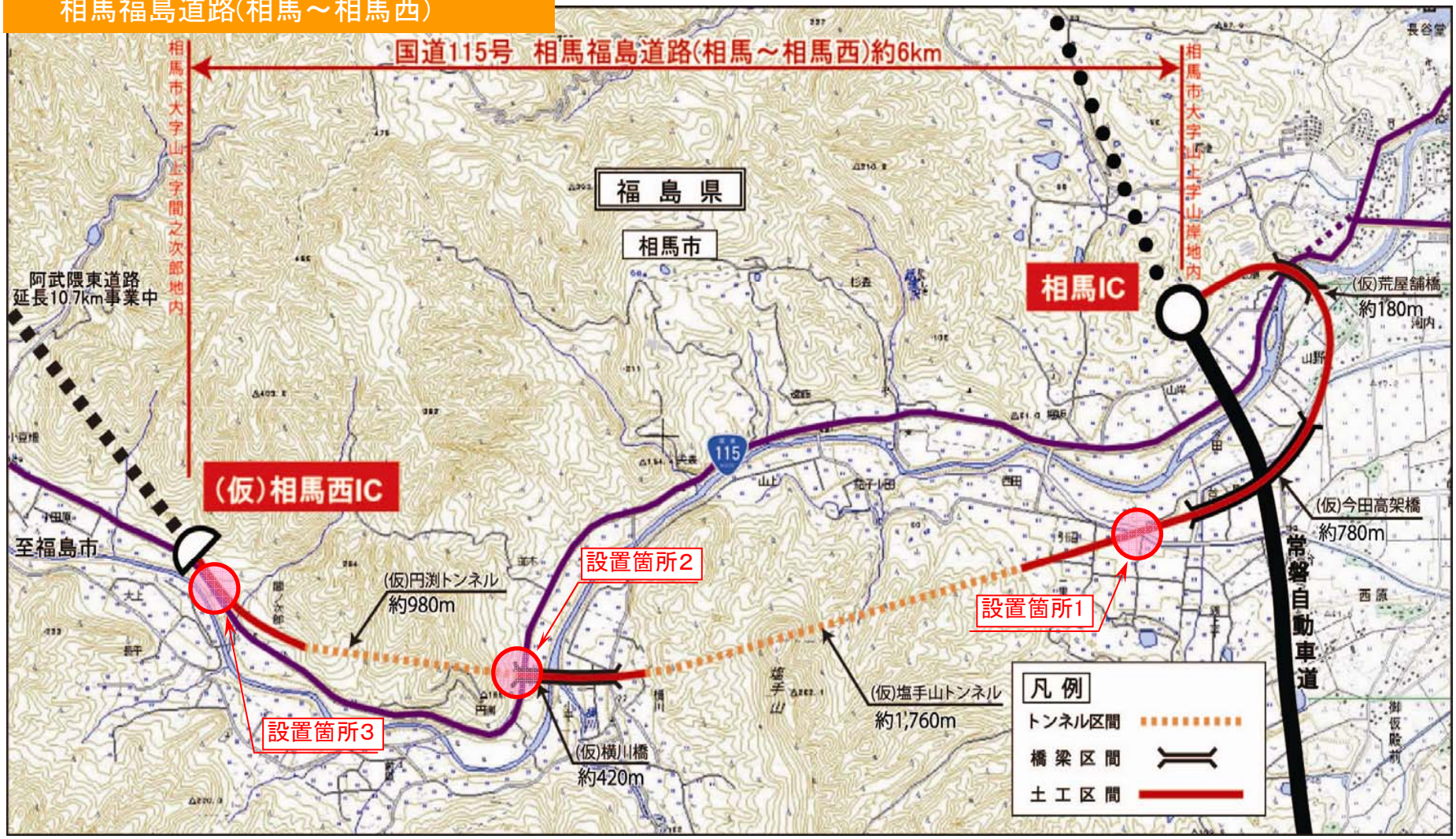

標示板設置開始箇所　位置図
相馬福島道路（阿武隈東～阿武隈）

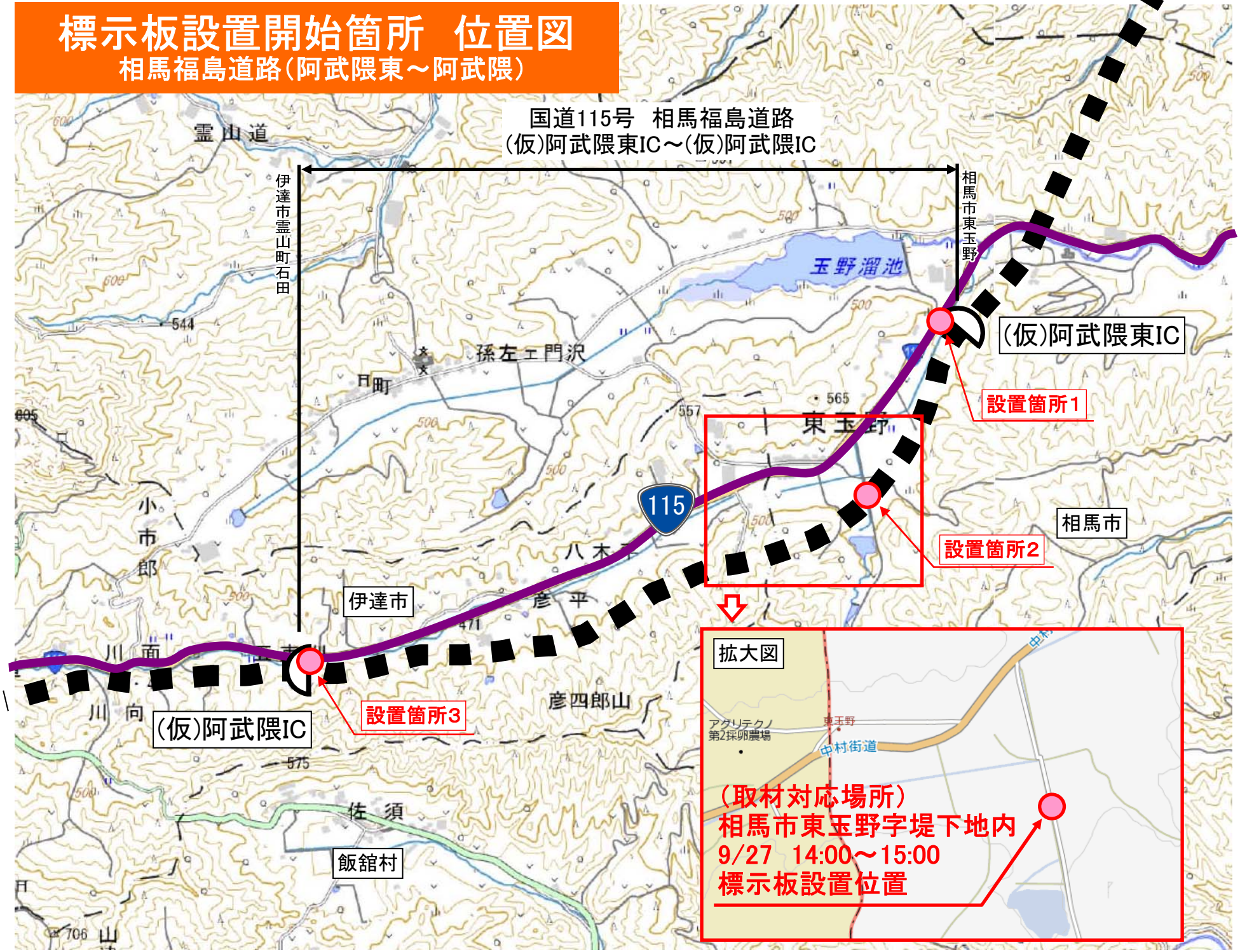

標示板設置開始箇所　位置図
相馬福島道路（霊山道路）



別　紙

■標示板イメージ



設置事例



標示内容

■標示板設置箇所

No	設置箇所	住所
相馬福島道路（相馬～相馬西）		
1	県道 山上・赤木線	相馬市今田字西羽黒平
2	国道115号	相馬市山上字上並木
3	国道115号	相馬市山上字間ノ次郎
相馬福島道路（阿武隈東～阿武隈）		
1	国道115号	相馬市東玉野字東日向
2	相馬市　堤入林道	相馬市東玉野字堤下
3	国道115号	伊達市霊山町石田字五束刈
相馬福島道路（霊山道路）		
1	国道115号	伊達市霊山町下小国字清水