記者発表資料

平成２４年９月１４日
最上川ダム統合管理事務所
山形県農林水産部
山形県企業局

# ※1 野川かんがいバルブの異常動作について

○　本日午前 0 時頃、置賜野川の長井ダム直下流に設置された野川かんがいバルブで、不具合により異常動作が発生しました。

○　この事象により、置賜野川の平山水位観測所で約５０cm の水位上昇が発生しましたが、人的被害などは発生しておりません。

○　今後、原因を究明するための調査を実施するとともに、再発防止策を検討していきます。

**■経過**

14 日 0 時 01 分　野川かんがいバルブ異常動作
0 時 40 分　平山水位観測所において、10 分間で５２cm 水位上昇
2 時 07 分　かんがいバルブ管理者（野川土地改良区）がバルブを閉操作
3 時 48 分　最上川本川合流点までの第 1 回目の河川巡視を終了
異常なしを確認（最上川ダム統合管理事務所）
6 時 50 分　日の出とともに、第 2 回目の河川巡視を終了
異常なしを確認（最上川ダム統合管理事務所）

**■今後の予定**

原因を究明するための調査を実施しており、その結果を受けて、早急に再発防止策を検討していきます。

※1 野川かんがいバルブは、野川農業用水(山形県農林水産部)の専用施設です。

記者発表資料は、最上川ダム統合管理事務所のホームページにも掲載しています。
ＵＲＬ　http://www.thr.mlit.go.jp/mogami/index.html

【発表記者会：山形県政記者クラブ】


| 問い合わせ先 |
| --- |
| 国土交通省　東北地方整備局　最上川ダム統合管理事務所(ダム管理者)<br>山形県西村山郡西川町大字砂子関１５８<br>副所長（技術担当）　荒木　勝彦（内線２０４）<br>管理課長　三原　金吾（内線３３１）<br>電話　０２３７－７５－２３１１（代表）<br><br>山形県庁<br>山形市松波二丁目８－１<br>山形県　農林水産部　農村整備課（かんがい施設担当）<br>課長補佐　本間　康宏<br>電話　０２３－６３０－２５１０（ダイヤルイン）<br>山形県　企業局　公営事業課（発電施設担当）<br>課長補佐　髙橋　活平<br>電話　０２３－６３０－２７４５（ダイヤルイン） |

# 位置図

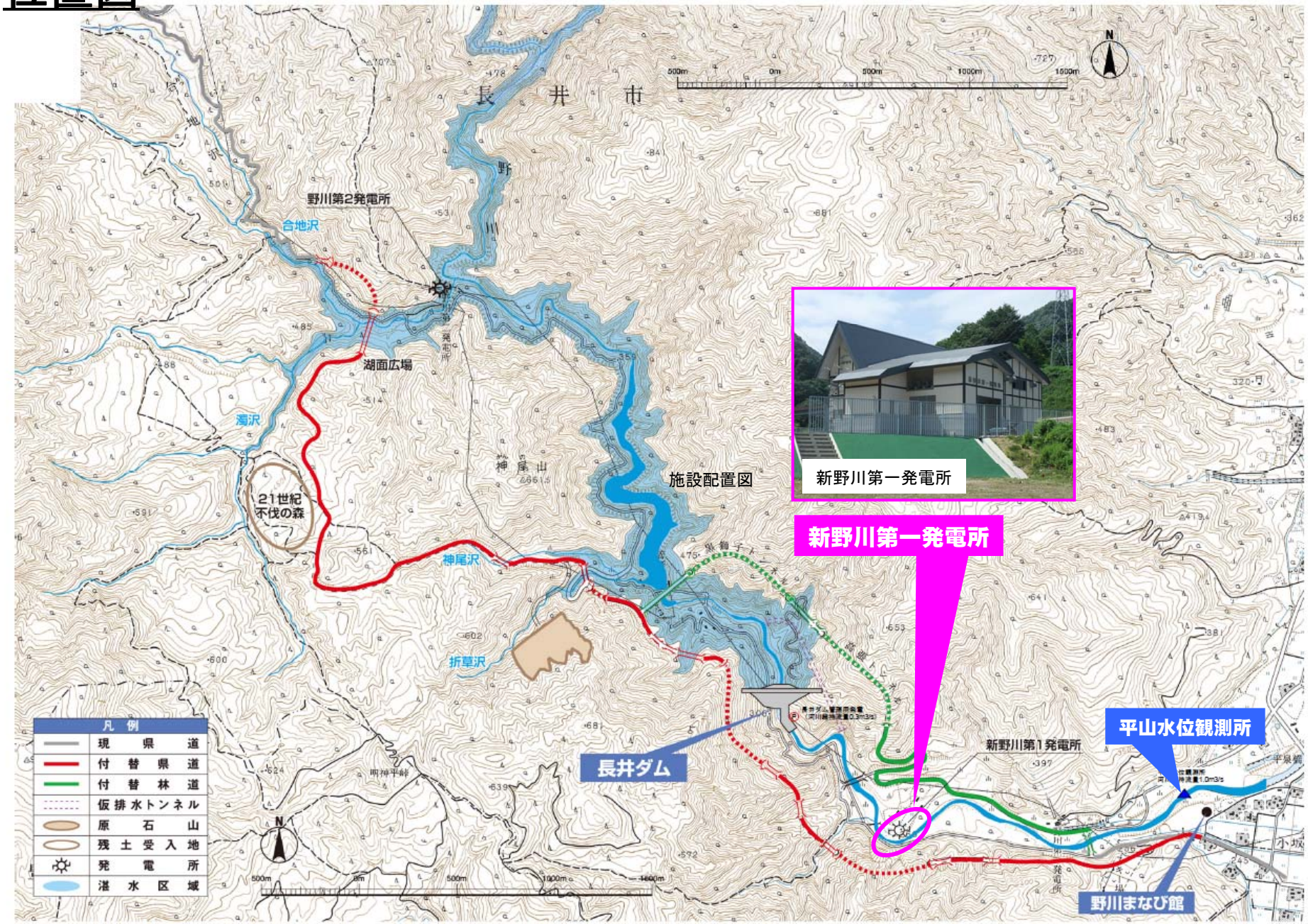
長井市
野川第2発電所
合地沢
湖面広場
濁沢
21世紀
不伐の森
神尾沢
折草沢
施設配置図
新野川第一発電所
新野川第一発電所
長井ダム
新野川第1発電所
平山水位観測所
野川まなび館
凡例
現県道
付替県道
付替林道
仮排水トンネル
原石山
残土受入地
発電所
湛水区域

# 設備配置図

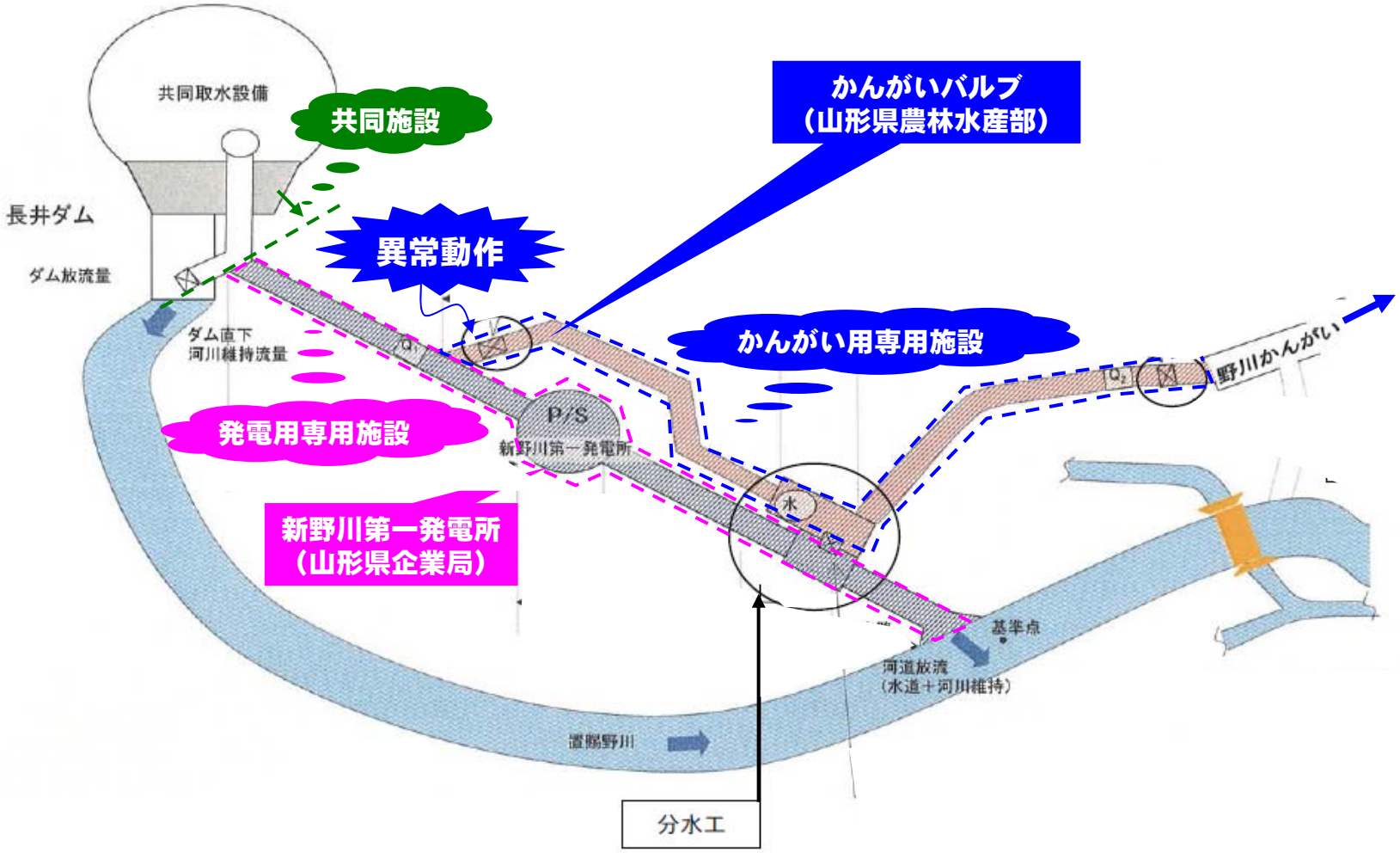
共同取水設備
共同施設
かんがいバルブ
（山形県農林水産部）
長井ダム
異常動作
ダム放流量
ダム直下
河川維持流量
かんがい用専用施設
野川かんがい
発電用専用施設
P/S
新野川第一発電所
新野川第一発電所
（山形県企業局）
水
基準点
河道放流
（水道＋河川維持）
置賜野川
分水工

# 平面図

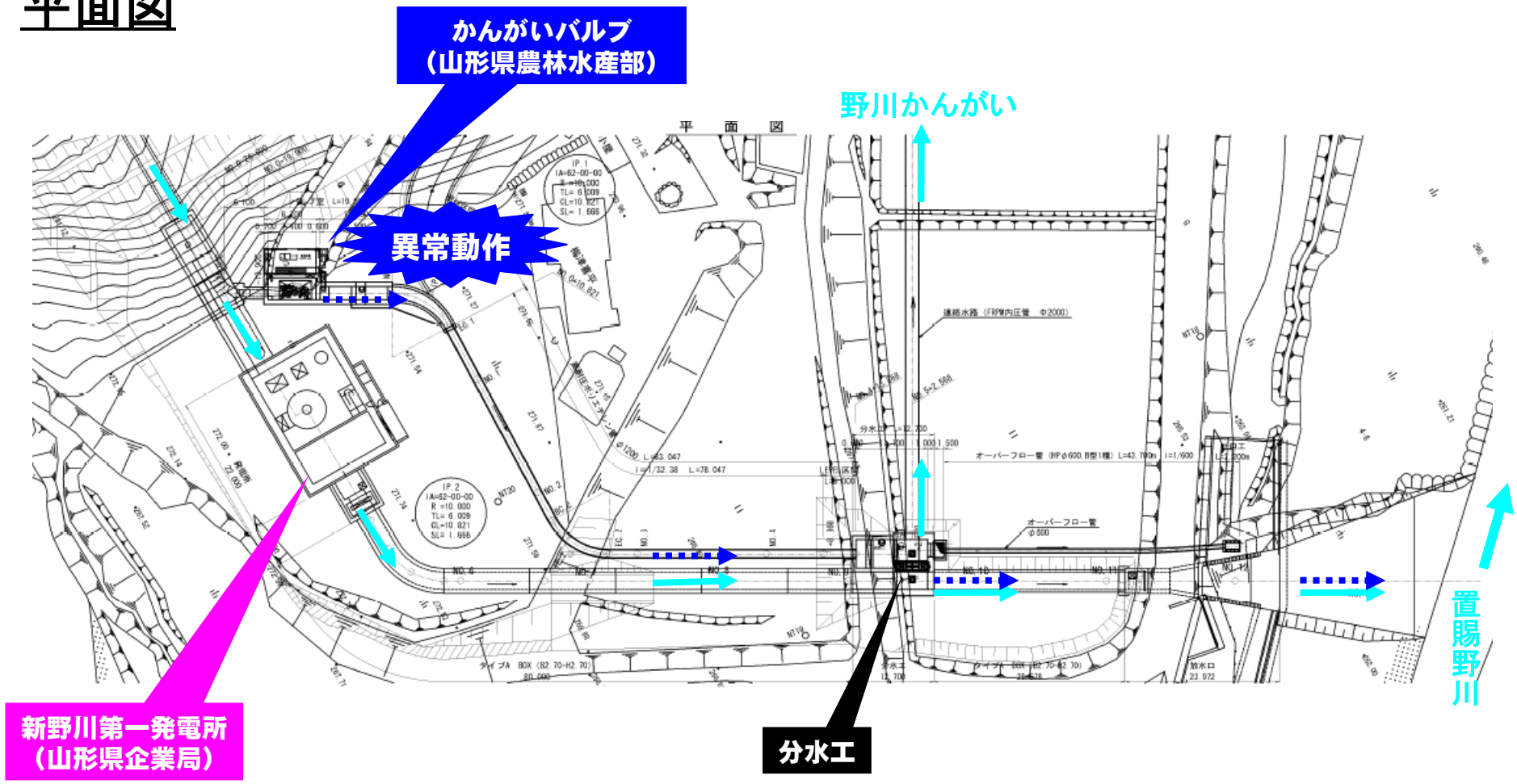
かんがいバルブ
（山形県農林水産部）
異常動作
野川かんがい
新野川第一発電所
（山形県企業局）
分水工
置賜野川
凡例
異常動作前水路系統
異常動作後水路系統