記者発表資料

平成２４年　９月１２日
酒田河川国道事務所

約100キロを徒歩で点検します

～　台風に備え、堤防の安全性を確認～

台風による洪水に備え、当事務所が管理する最上川下流及び赤川の延長約100kmの堤防を徒歩により、目視点検します。

※ 国土交通省酒田河川国道事務所では、最上川下流及び赤川の総延長74．7kmを管理しています。100kmは今回点検する左右岸の堤防延長です。

【参考】今回の点検延長（左右岸の堤防の延長）

最上川下流	53．8km
赤　　川	49．8km
合　　計	103．6km

■ 点検方法（別紙参照）

職員４名を1組とし、堤防約10kmを徒歩で目視点検

■ 点検期間

９月18日（火）から10月19日（金）【内11日間】

※出水等で実施できなかった分は後日に延期とします

≪初日の点検実施箇所≫

日時：９月18日（火）９：30スタート

スタート地点：カートソレイユ最上川（庄内町連枝字新割3）

区間：カートソレイユ最上川から落野目樋管まで

（最上川左岸18．0k付近から7．4k付近まで）

■ 点検参加人数

延べ46人

＜発表記者会＞酒田記者クラブ・鶴岡記者会

お問い合わせ先

酒田河川国道事務所	TEL0234(27)3331
副所長（河川担当） 阿部 富雄（あべ とみお）	
河川管理課長 木村 満（きむら みつる）	
酒田出張所長 大沼 秀幸（おおぬま ひでゆき）	TEL0234(22)3604
赤川出張所長 岡村 稔（おかむら みのる）	TEL0235(23)2032
飽海出張所長 滝口 敏之（たきぐち としゆき）	TEL0234(57)2077

徒歩巡視のイメージ

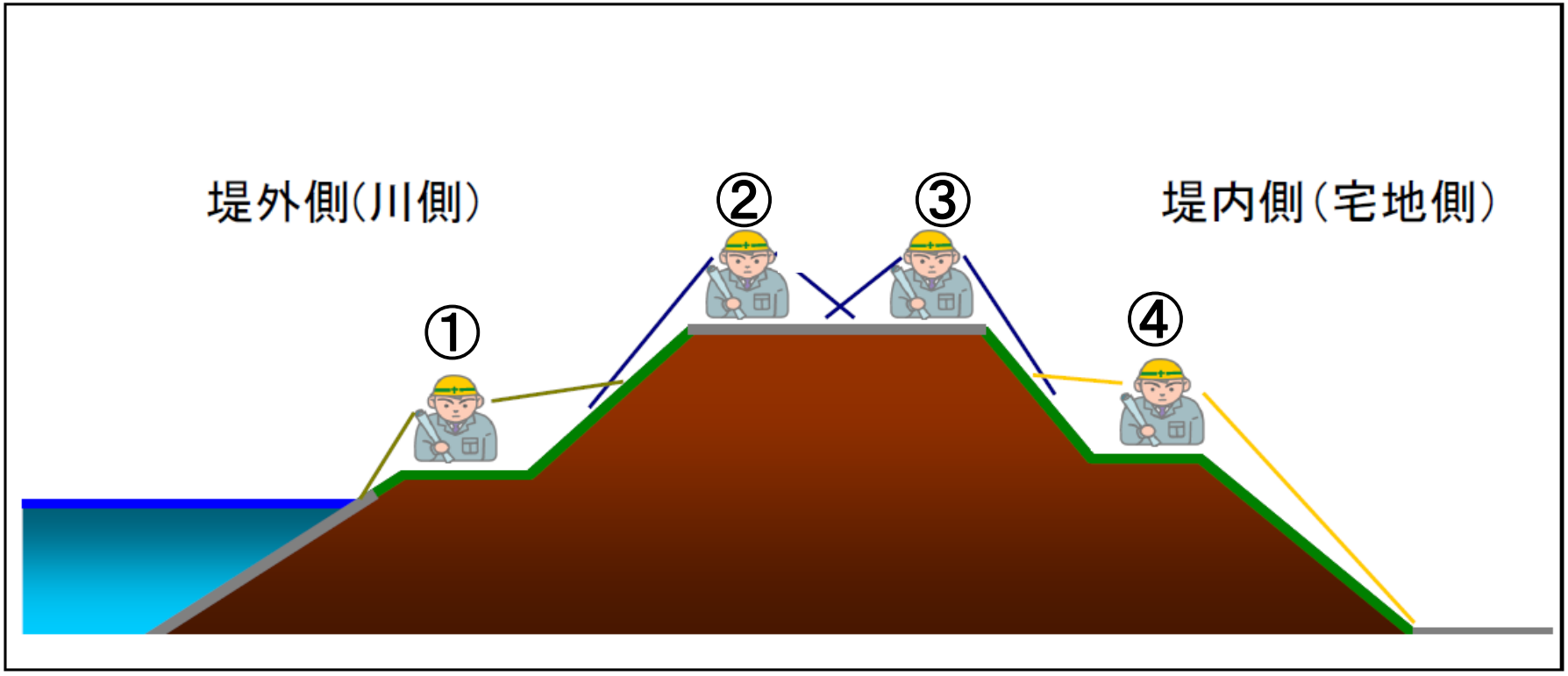

最　上　川　下　流

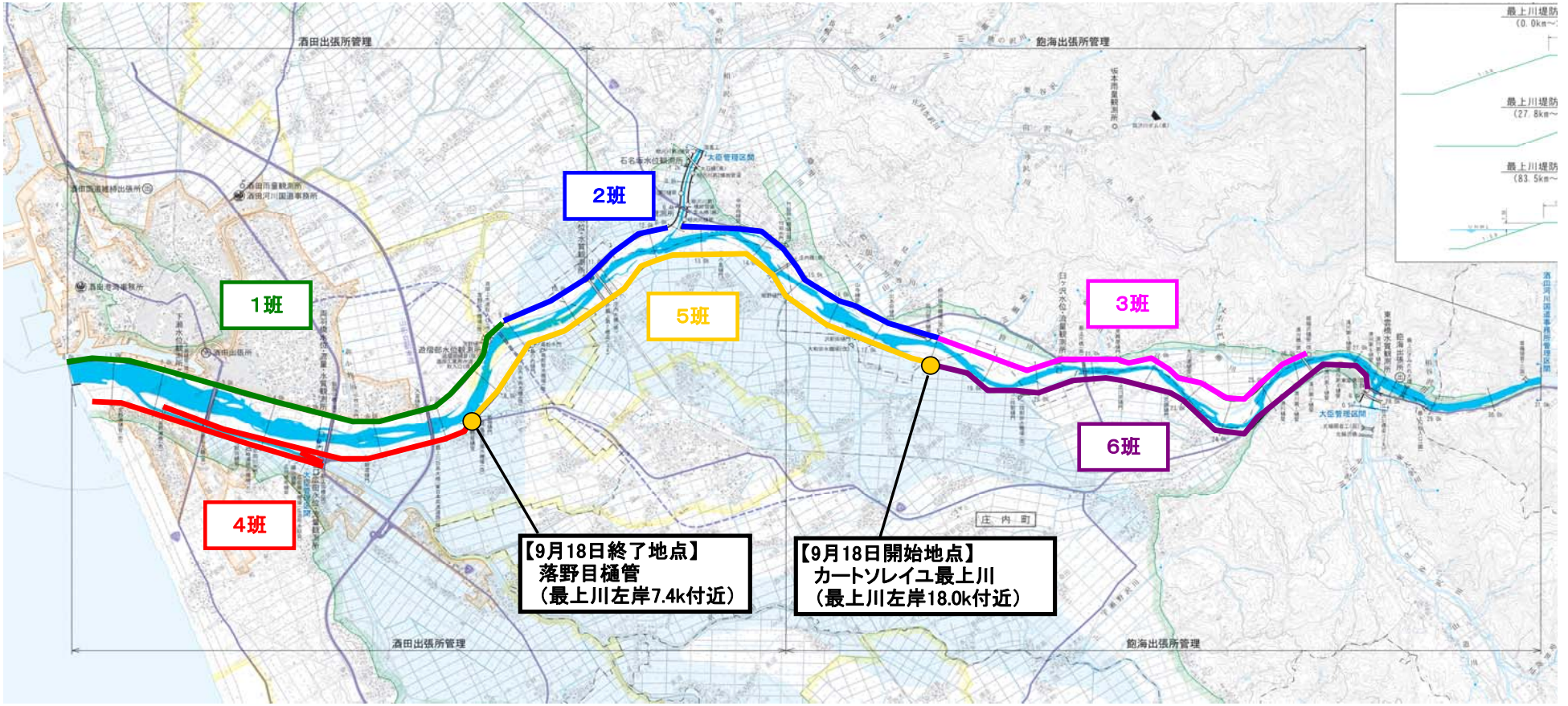

班名	区間	
1班	最上川右岸	最上川河口（0.0k） ～ 庄内中央大橋〔仮称〕（約9.0k）
2班	最上川右岸	庄内中央大橋〔仮称〕（約9.0k） ～ 鈴川排水機場（約18.0k）
3班	最上川右岸	鈴川排水機場（約18.0k） ～ 清川橋（約26.2k）
4班	最上川左岸	最上川河口（0.0k） ～ 落野目樋管（約7.4k）
5班	最上川左岸	落野目樋管（約7.4k） ～ カートソレイユ最上川（約18.0k）
6班	最上川左岸	カートソレイユ最上川（約18.0k） ～ 東雲橋（約27.6k）

9月18日（火）実施

赤　　川

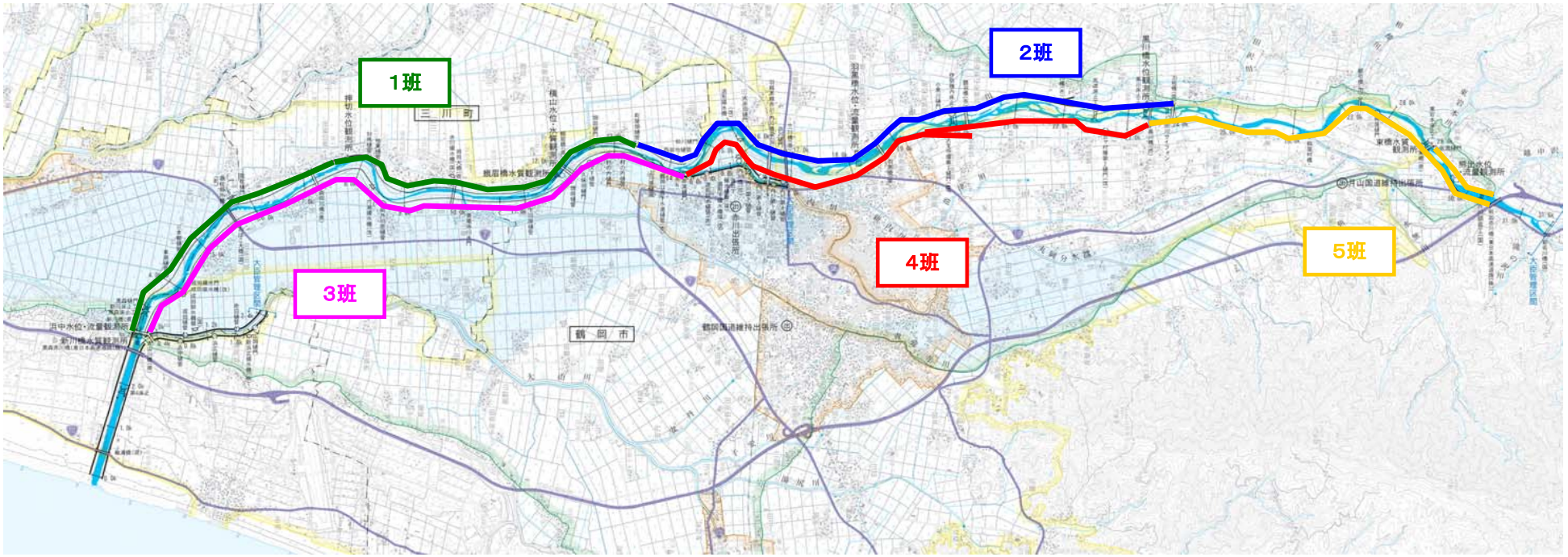

班名	区間	
1班	赤川右岸	新川橋（約3.0k） ～ 町谷畑樋管（約13.5k）
2班	赤川右岸	町谷畑樋管（約13.5k） ～ 王祇橋（約24.0k）
3班	赤川左岸	新川橋（約3.0k） ～ 内川合流点（約14.0k）
4班	赤川左岸	内川合流点（約14.0k） ～ 黒川橋（約23.5k）
5班	赤川左岸	黒川橋（約23.5k） ～ 赤川頭首工付近（約30.4k）
	赤川右岸	東橋（約29.0k） ～ 赤川頭首工付近（約30.4k）