記者発表資料

平成２４年　８月２０日
国土交通省　青森河川国道事務所

今年度の事業内容を確認

～第９回馬淵川の総合的な治水対策協議会を開催～

■「第９回馬淵川の総合的な治水対策協議会」を８月２２日（水）に開催します。

■「馬淵川の総合的な治水対策協議会」は、青森河川国道事務所、青森県、八戸市、南部町、三戸町の５機関で構成され、平成１８年１０月出水をはじめとする近年の出水による災害の防止と軽減を図ることを目的に、総合的な治水対策の実施について協議する場として、平成１８年１１月に発足したものです。

■今回の協議会では、平成２４年度実施予定の治水対策（ハード対策及びソフト対策）について協議を行います。
また、協議会の開催前には、協議会委員による現地調査を行います。

記

■ 日　　時 ： 平成２４年8月２２日（水）１３：３０～１６：２０
現地調査：１３：３０～１４：００
協 議 会：１４：５０～１６：２０
※現地調査時間の関係で協議会開始時刻が前後する場合があります。

■ 場　　所 ： 現地調査：八戸市尻内町字上川原地先（別添図参照）
協 議 会：八戸市下水道事務所　３階大会議室
八戸市江陽三丁目１－１１１

■ 内　　容 ： 平成２４年度事業内容について

■ 報 道 席 ： 協議会につきましては、報道関係者の席を用意しております。
なお、協議会での取材のうち**写真・テレビ撮影に関しては、協議会会長挨拶の冒頭のみ**とさせて頂きますので、ご協力をお願いします。

記者発表先：青森県政記者会、建設関係専門紙、津軽新報社

【問い合わせ先】
■ 国土交通省　東北地方整備局　青森河川国道事務所
住所：青森市中央三丁目２０－３８
電話：０１７－７３４－４５２１（代表）
副所長（河川）　小山　幸男（内線２０４）
調査第一課長　　樋川　満　（内線３５１）

第9回　馬淵川の総合的な治水対策協議会
現地調査場所及び協議会会場　位置図

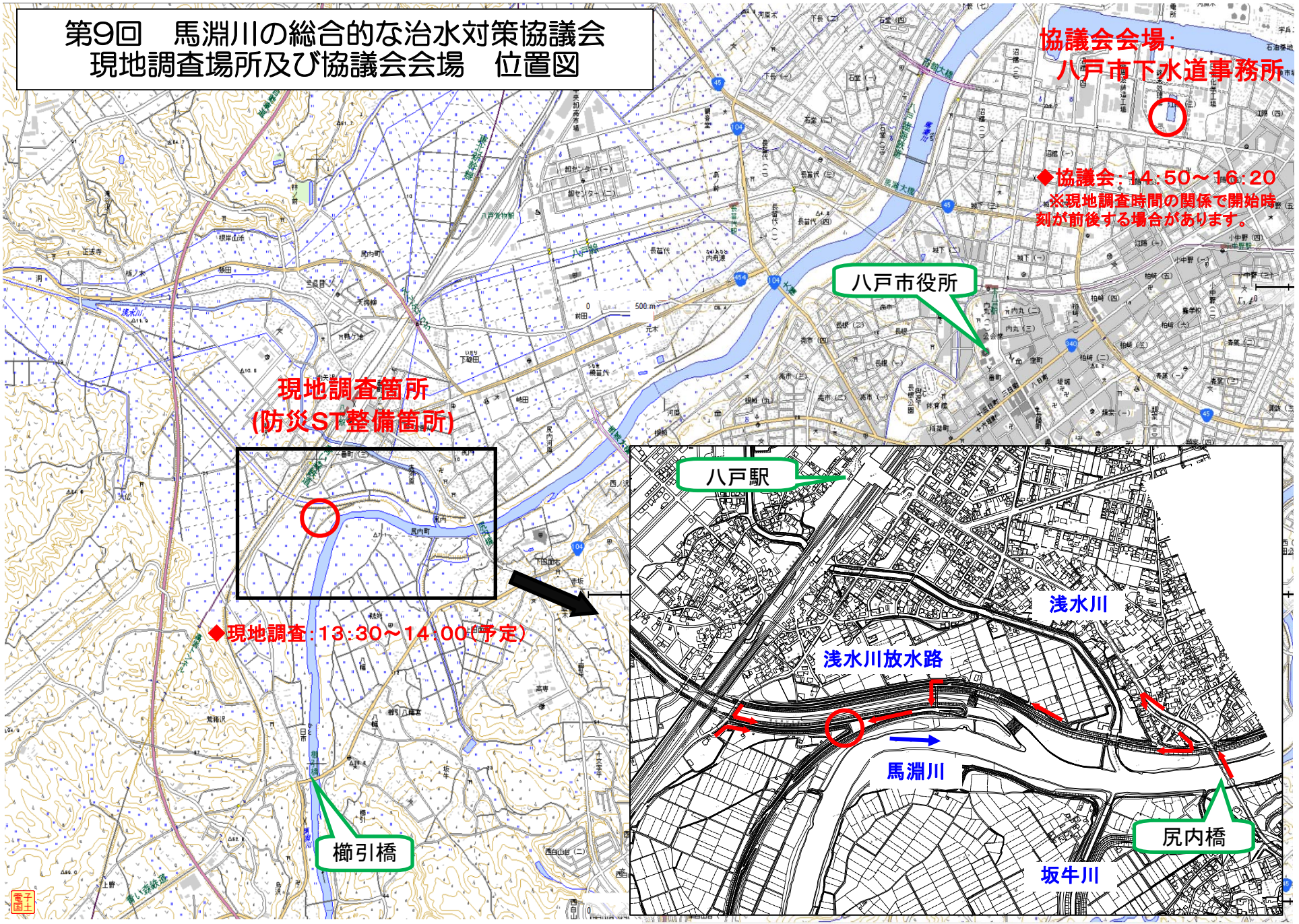

馬淵川の総合的な治水対策　【参考資料】

近年の洪水被害を受けて、効率的かつ早急な治水対策実現のため、馬淵川沿川の八戸市、南部町、三戸町と青森県、国土交通省が連携し協議会を設立、平成19年3月に「総合的な治水対策」を策定し、治水対策（ハード・ソフト）を実施してきました。しかし、平成23年9月台風15号出水により浸水被害が発生したことから、新たな治水対策を追加し事業を展開しています。

ハード対策位置図

16地区においてハード対策を実施します。

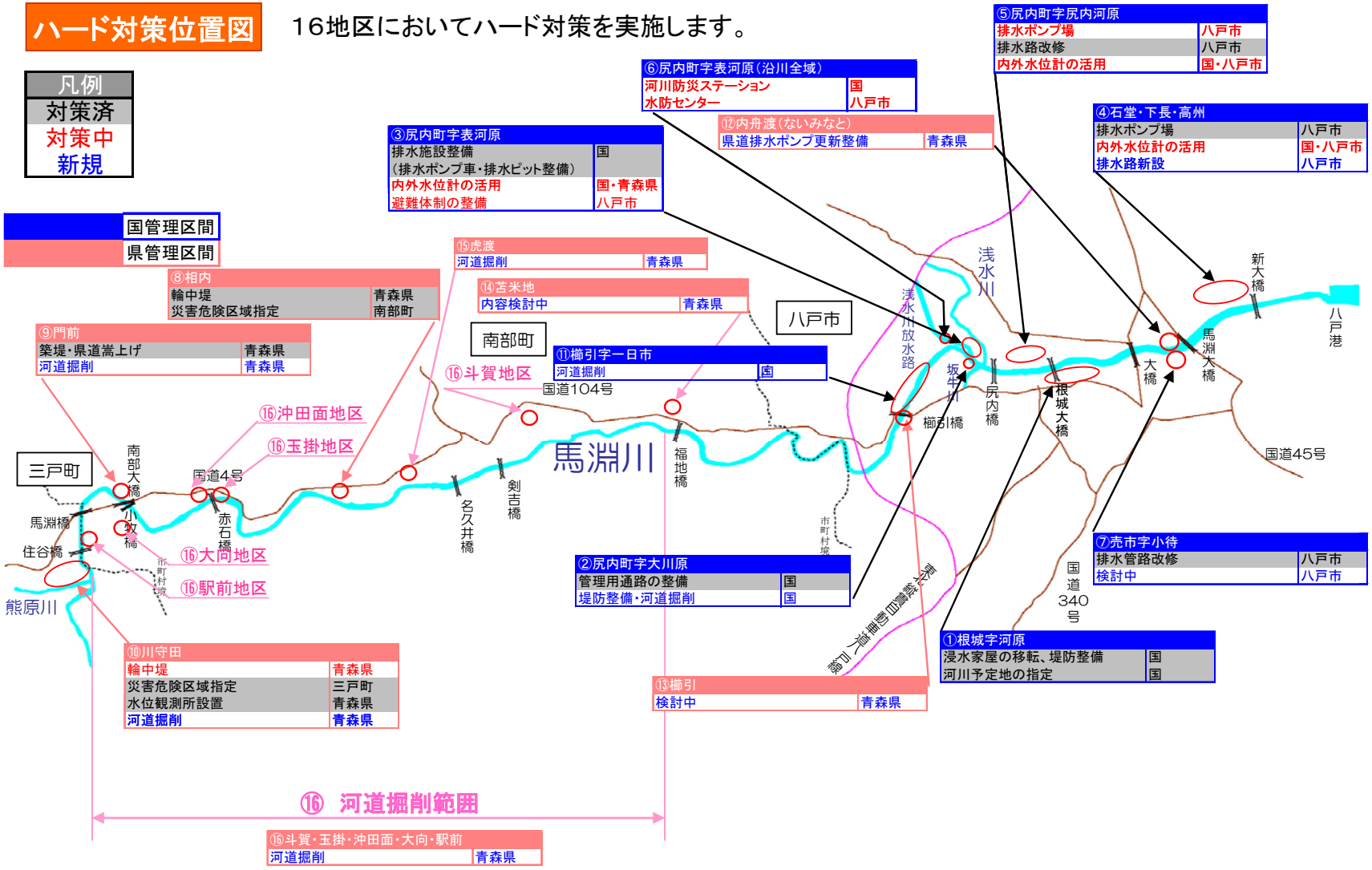

【馬淵川　国管理区間】 平成23年9月台風15号出水による被害　　【参考資料】









馬淵川左岸（尻内河原地区の長苗代第二排水樋管、下河原地区の浅水川排水樋門、大川原地区）において、内水および外水被害を軽減させるため、青森河川国道事務所では、排水ポンプ車を出動し対応を行った。

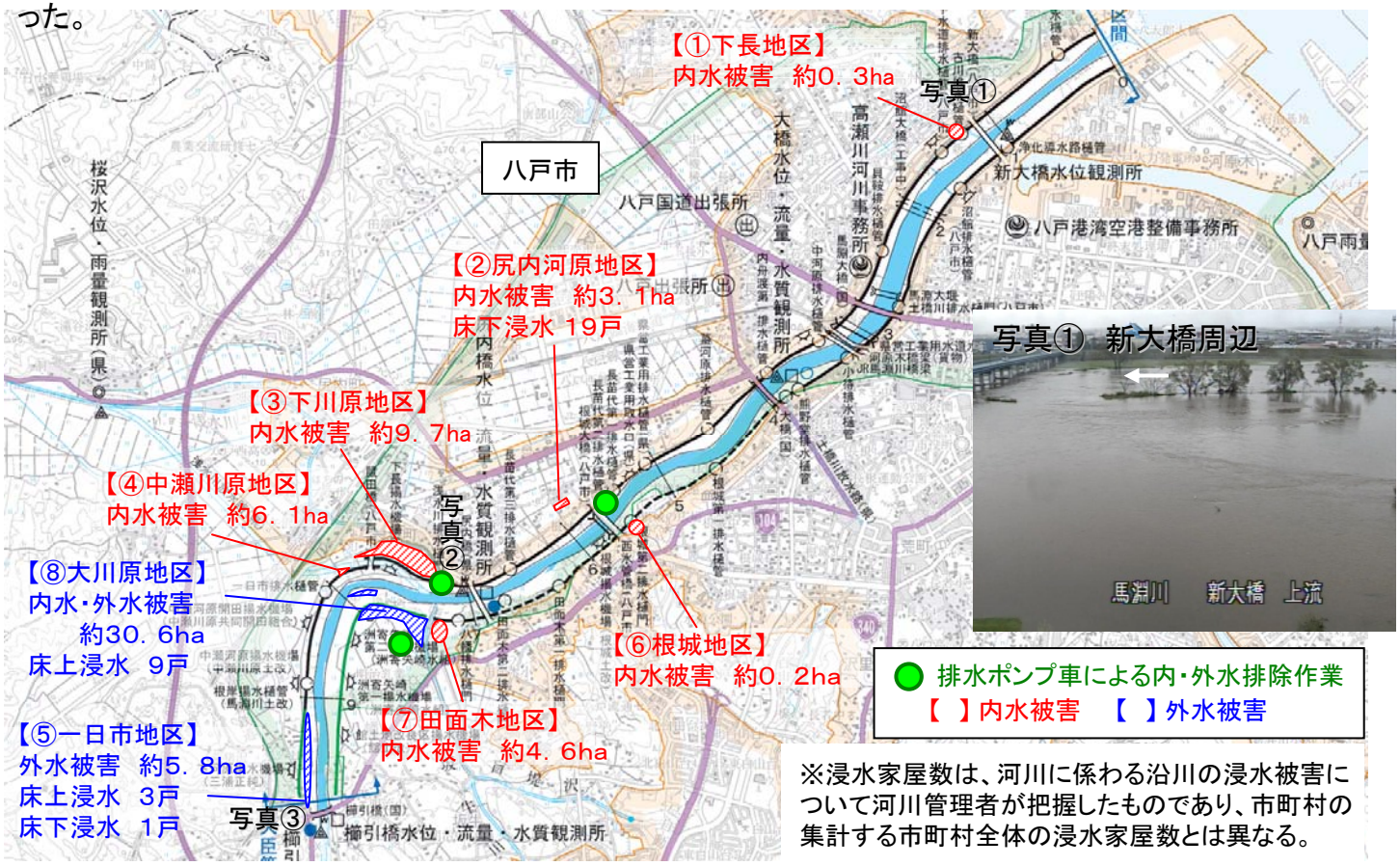

※浸水家屋数は、河川に係わる沿川の浸水被害について河川管理者が把握したものであり、市町村の集計する市町村全体の浸水家屋数とは異なる。

No.	河川	地区	位置	浸水家屋数		家屋損壊数		田畑等浸水	
				床上(戸)	床下(戸)	全壊(戸)	半壊(戸)	原因	面積(約ha)
①	馬淵川	八戸市下長	左岸1.2km					内水	0.3
②		八戸市尻内町字尻内河原	左岸5.6km		19			内水	3.1
③		八戸市尻内町字下川原	左岸7.2km					内水	9.7
④		八戸市櫛引字中瀬川原	左岸8.0km					内水	6.1
⑤		八戸市櫛引字一日市	左岸9.6km	3	1			外水	5.8
⑥		八戸市根城	右岸5.4km					内水	0.2
⑦		八戸市田面木	右岸7.0km					内水	4.6
⑧		八戸市尻内町字大川原	右岸7.2km	9				内水・外水	30.6
計				12	20	0	0		60.4

【馬淵川　青森県管理区間】 平成23年9月台風15号洪水による被害　【参考資料】

	浸水面積（ha）	浸水戸数（戸）		
		床上	床下	計
H16.9.30	432	73	64	137
H18.10.6	294	48	46	94
H23.9.22	490	185	85	270

国道4号及び青い森鉄道の運休状況

国道104号通行止め		
南部町苫米地地区	22日　7時20分	～ 23日　6時
国道4号通行止め		
南部町虎渡地区	22日　9時	～ 23日　5時30分
青い森鉄道（旧東北本線）運休		
八戸駅～目時駅（三戸町）	21日15時30分	～ 24日　終日

