記者発表資料

平成２４年６月２０日
酒田河川国道事務所

約100キロを徒歩で点検します

～　出水に備え、堤防の安全性を確認～

大雨による洪水に備え、当事務所が管理する最上川下流及び赤川の延長約100kmの堤防を徒歩により、目視点検します。

※ 国土交通省酒田河川国道事務所では、最上川下流及び赤川の総延長74．7kmを管理しています。100kmは今回点検する左右岸の堤防延長です。

【参考】今回の点検延長（左右岸の堤防の延長）

最上川下流	53．8km
赤　　川	49．8km
合　　計	103．6km

■ 点検方法（別紙参照）
職員4名を1組とし、堤防約5～8kmを徒歩で目視点検

■ 点検期間（別紙参照）
6月22日（金）から7月12日（木）、7月19日（木）【15日間】
※出水等で実施できなかった分は後日に延期とします

≪初日の点検実施箇所（詳細は別紙参照）≫
日時：6月22日（金）10：00スタート
区間：両羽橋　から　最上川第二橋梁（最上川右岸5．2kから10．8kまで）

■ 点検参加人数
延べ62人

＜発表記者会＞酒田記者クラブ・鶴岡記者会

お問い合わせ先

酒田河川国道事務所	TEL0234(27)3331
副所長（河川担当）　阿部　富雄（あべ　とみお）	
河川管理課長　木村　満（きむら　みつる）	
酒田出張所長　大沼　秀幸（おおぬま　ひでゆき）	TEL0234(22)3604
赤川出張所長　岡村　稔（おかむら　みのる）	TEL0235(23)2032
飽海出張所長　滝口　敏之（たきぐち　としゆき）	TEL0234(57)2077

日程表（予定）

実施予定日	6月22日(金)	6月25日(月)	6月27日(水)	6月28日(木)	6月29日(金)
実施予定班	酒田2班	赤川6班	赤川7班	赤川1班	飽海8班

実施予定日	7月2日(月)	7月3日(火)	7月4日(水)	7月5日(木)	7月6日(金)
実施予定班	飽海7班	飽海5班	赤川3班	酒田1班	飽海6班

実施予定日	7月9日(月)	7月10日(火)	7月11日(水)	7月12日(木)	7月19日(木)
実施予定班	酒田3班	赤川2班	酒田4班	赤川4班	赤川5班

徒歩巡視のイメージ

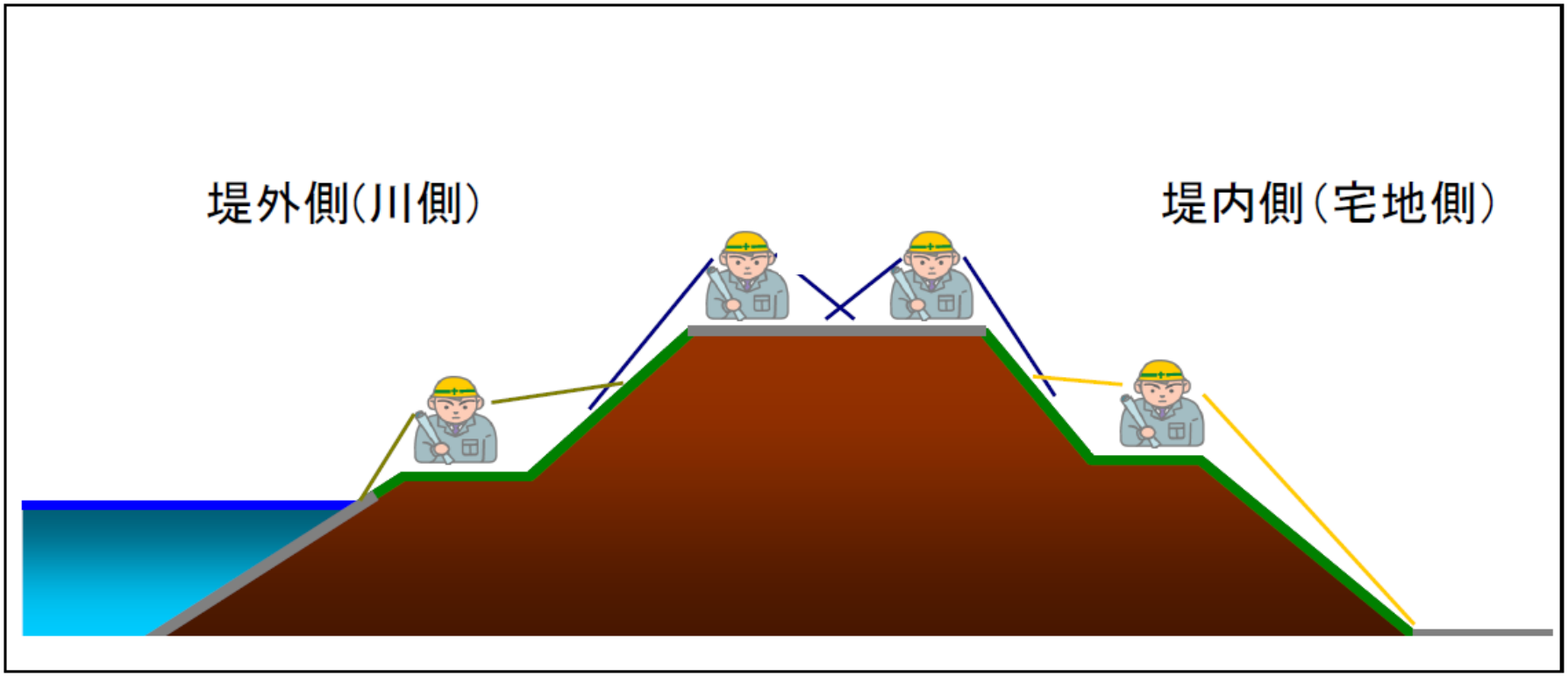

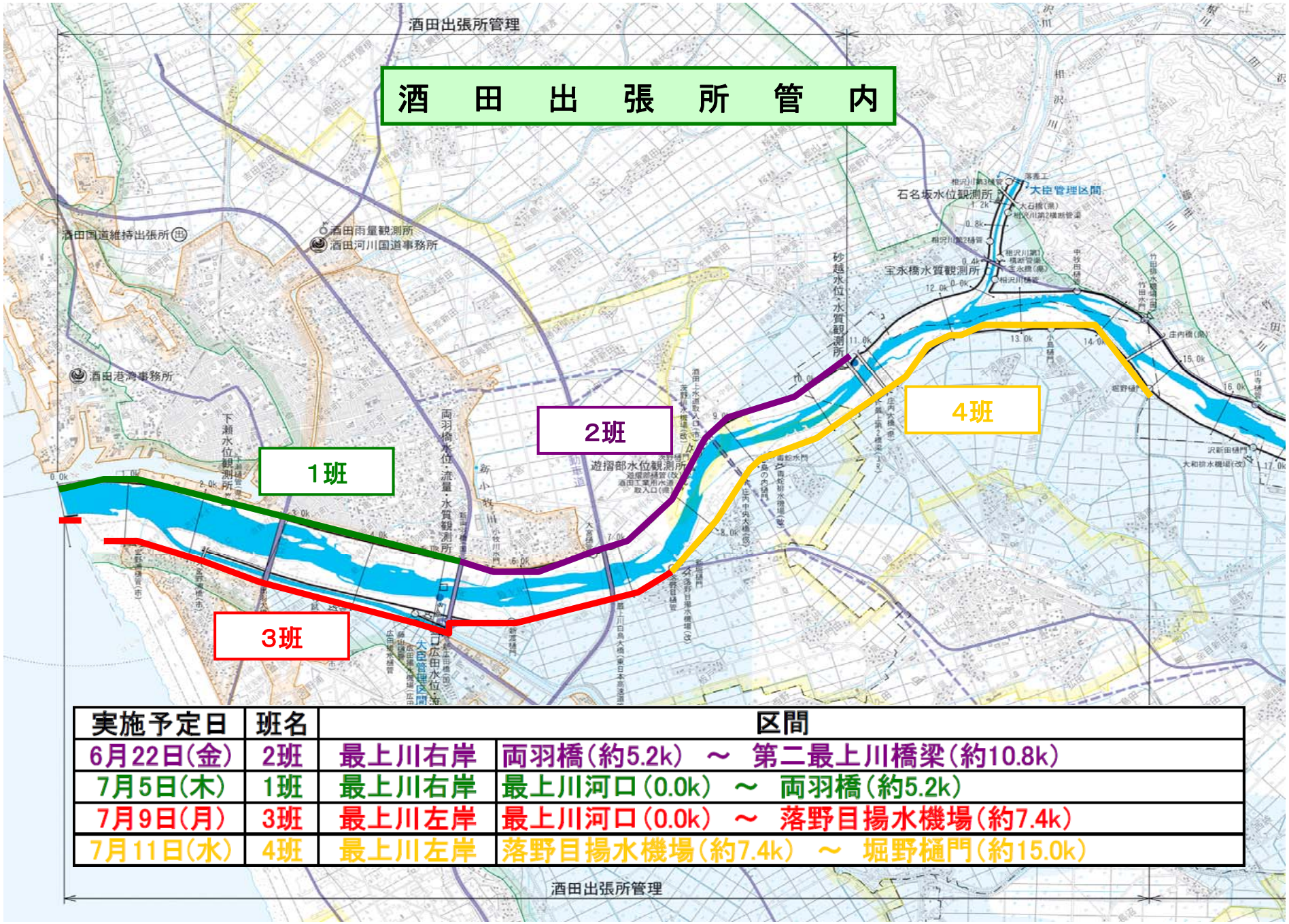

実施予定日	班名	区間	
6月22日(金)	2班	最上川右岸	両羽橋(約5.2k) ～ 第二最上川橋梁(約10.8k)
7月5日(木)	1班	最上川右岸	最上川河口(0.0k) ～ 両羽橋(約5.2k)
7月9日(月)	3班	最上川左岸	最上川河口(0.0k) ～ 落野目揚水機場(約7.4k)
7月11日(水)	4班	最上川左岸	落野目揚水機場(約7.4k) ～ 堀野樋門(約15.0k)

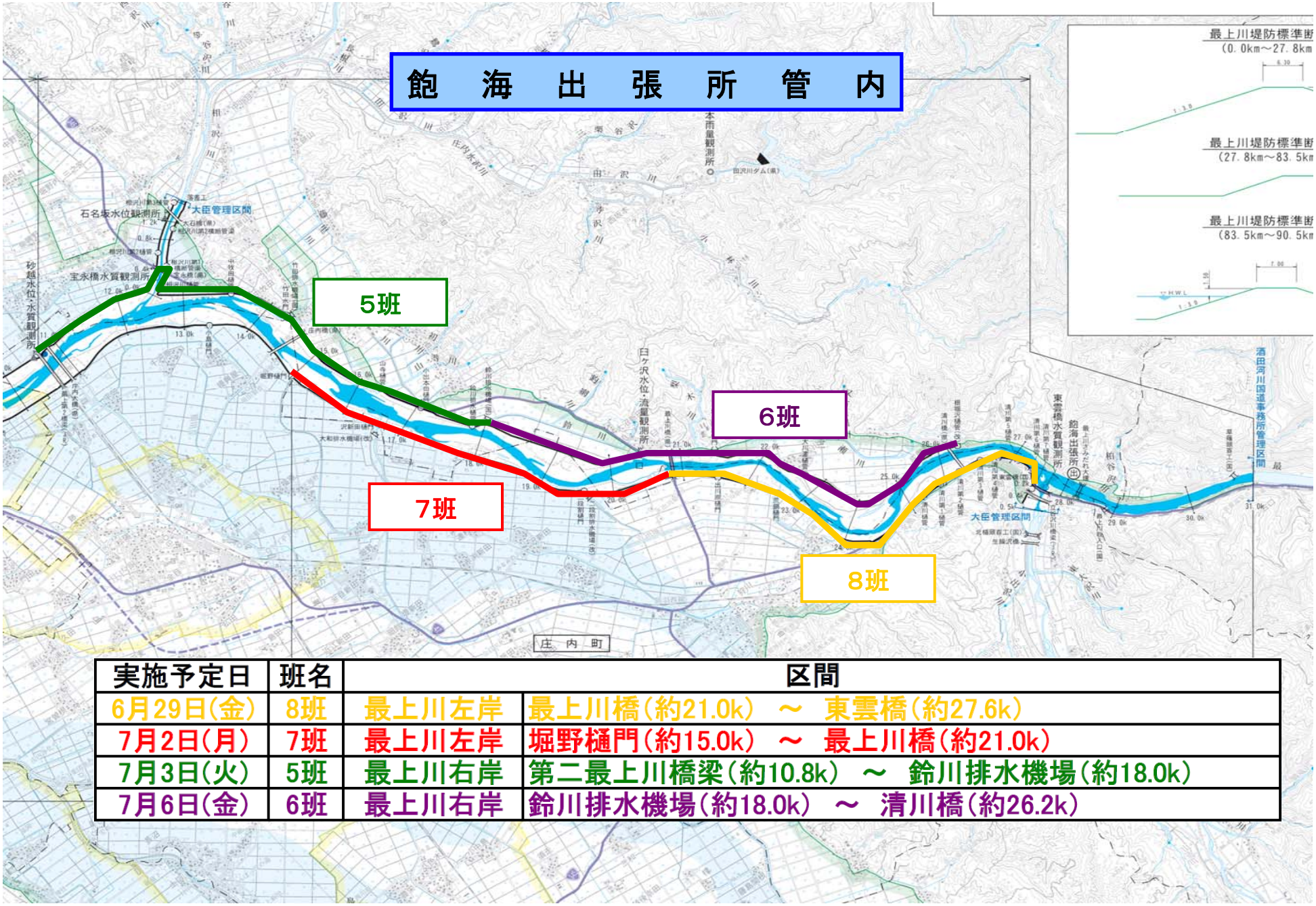

実施予定日	班名	区間	
6月29日(金)	8班	最上川左岸	最上川橋(約21.0k) ～ 東雲橋(約27.6k)
7月2日(月)	7班	最上川左岸	堀野樋門(約15.0k) ～ 最上川橋(約21.0k)
7月3日(火)	5班	最上川右岸	第二最上川橋梁(約10.8k) ～ 鈴川排水機場(約18.0k)
7月6日(金)	6班	最上川右岸	鈴川排水機場(約18.0k) ～ 清川橋(約26.2k)

赤 川 出 張 所 管 内 1 ／ 2

実施予定日	班名	区間	
6月28日(木)	1班	赤川右岸	新川橋(約3.0k) ～ 田田大橋(約10.0k)
7月4日(水)	3班	赤川左岸	新川橋(約3.0k) ～ 田田大橋(約10.0k)
7月10日(火)	2班	赤川右岸	田田大橋(約10.0k) ～ 三川橋(約17.0k)
7月12日(木)	4班	赤川左岸	田田大橋(約10.0k) ～ 三川橋(約17.0k)

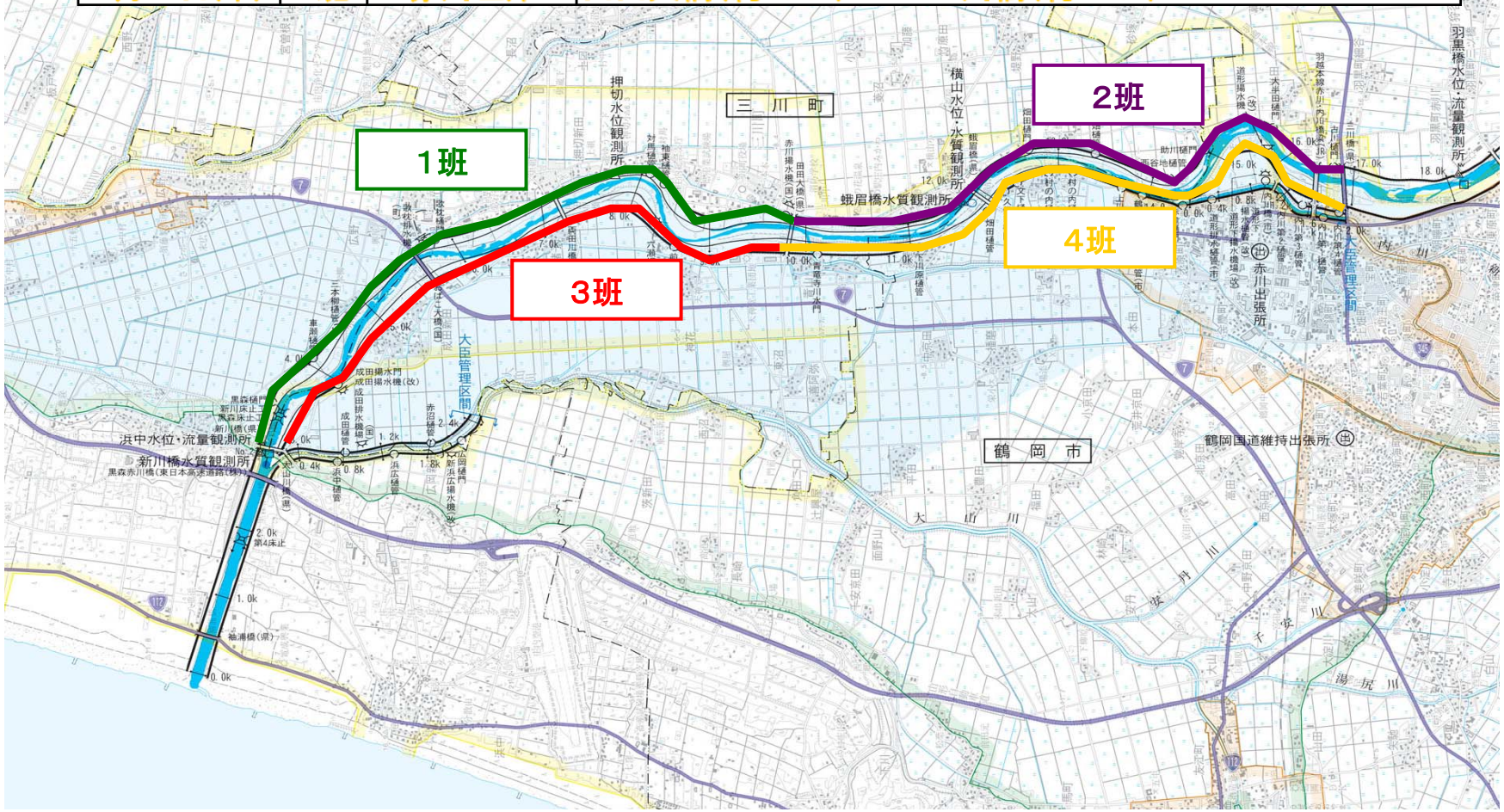

赤 川 出 張 所 管 内 ２ ／ ２

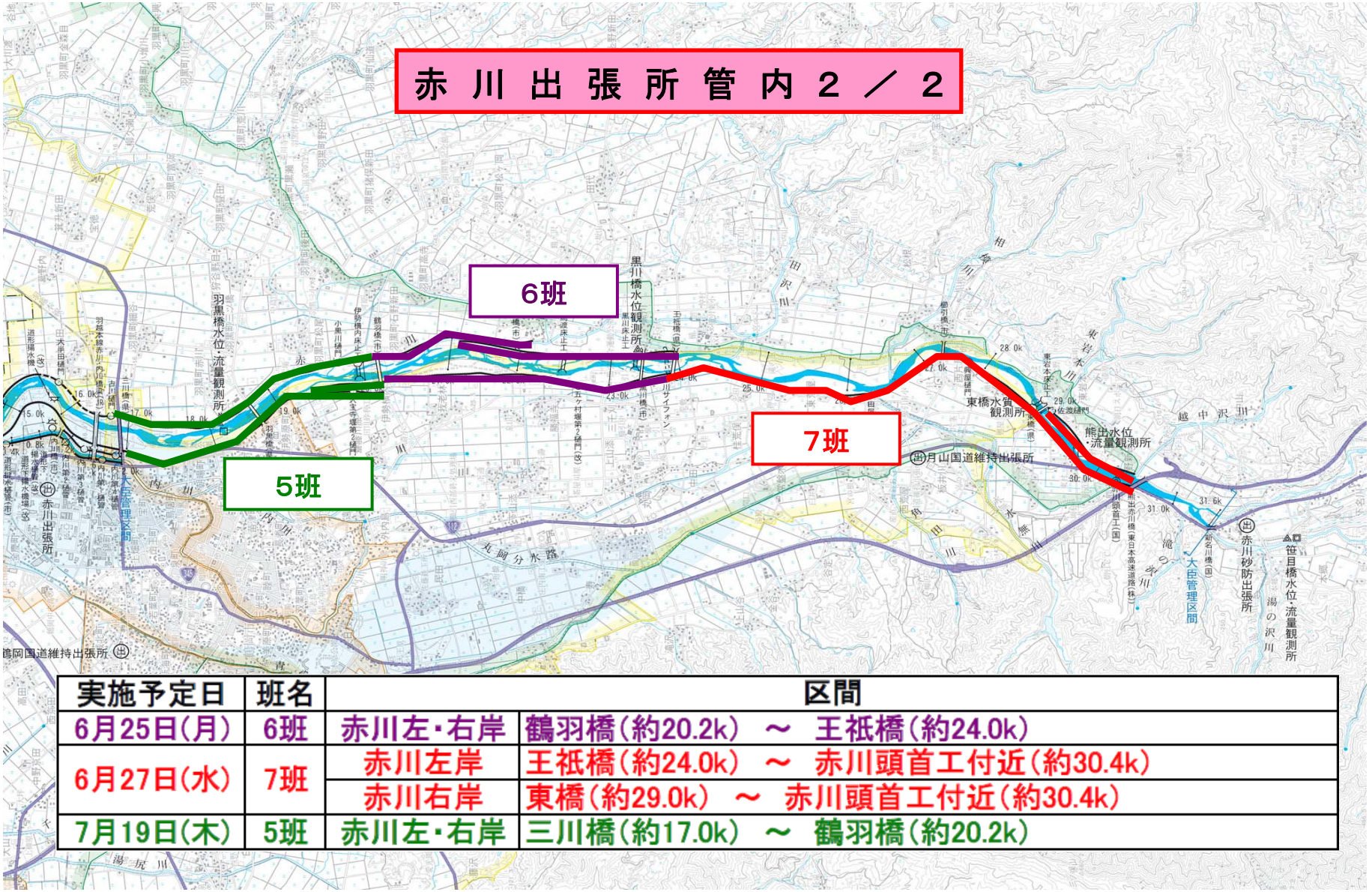

実施予定日	班名	区間	
6月25日(月)	6班	赤川左・右岸	鶴羽橋(約20.2k) ～ 王祇橋(約24.0k)
6月27日(水)	7班	赤川左岸	王祇橋(約24.0k) ～ 赤川頭首工付近(約30.4k)
		赤川右岸	東橋(約29.0k) ～ 赤川頭首工付近(約30.4k)
7月19日(木)	5班	赤川左・右岸	三川橋(約17.0k) ～ 鶴羽橋(約20.2k)