記者発表資料

平成２４年　５月２４日
青森河川国道事務所

約１５０キロを徒歩で点検
－　出水期前に堤防の安全性を確認します！　－

本格的な梅雨入りを前に、大雨による洪水に備え、
当事務所が管理する岩木川及び馬淵川の延長約１５０kmの
堤防を、徒歩により目視点検します。

※国土交通省青森河川国道事務所では、岩木川（平川など４支川含む）８０．６km、馬淵川１０．０km　総管理延長９０．６kmを管理しています。
１５０kmは左右岸の堤防延長です。

○大雨に備えて、当事務所が管理している河川の堤防の安全性を確認するため、以下のとおり徒歩による堤防点検を行っています。
○実施日（予定）
　平成２４年５月１７日（木）～平成２４年６月４日（月）
○点検方法（別紙参照）
　職員２～３人と河川巡視員等２人の４～５人１組で、堤防約１０kmを徒歩で目視点検

■点検の実施箇所（詳細は別紙参照）
　日時：５月２８日（月）１３：００
　[藤崎出張所管内]
　第４班　浅瀬石川左岸　県道朝日橋　から　平川右岸　ＪＲ平川第一鉄道橋
　第５班　浅瀬石川右岸　県道朝日橋　から　平川右岸　県道藤崎橋

※取材される場合は、下記にお集まりいただき、現地（第４班）へ向かいます。

[集合場所]：藤崎出張所（南津軽郡藤崎町大字藤崎字村井36-1）

※　発表記者会　：　青森県政記者会、建設関係専門紙、津軽新報社

問い合わせ先

国土交通省　東北地方整備局　青森河川国道事務所

住所　青森市中央三丁目２０－３８
電話　０１７－７３４－４５９０（ダイヤルイン）
副所長（河川担当）　小山　幸男　（内線２０４）
河川管理課長　熊谷　泰彦　（内線３３１）

集合場所：藤崎出張所

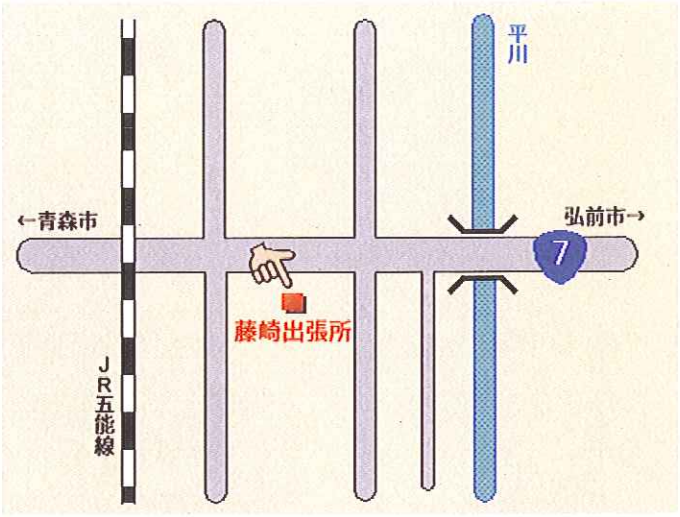
平川
←青森市
弘前市→
7
藤崎出張所
JR五能線

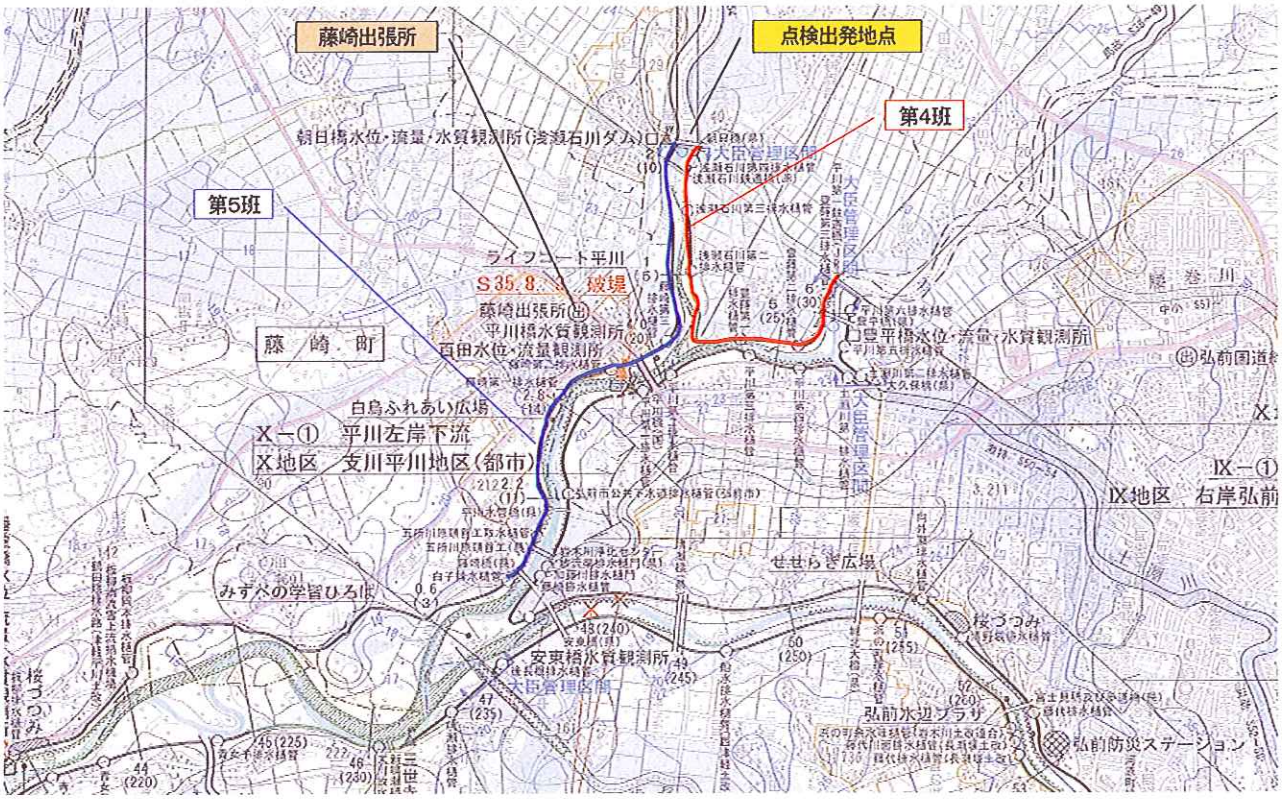
藤崎出張所
点検出発地点
第4班
第5班
朝日橋水位・流量・水質観測所（浅瀬石川ダム）
大臣管理区間
ライフコート平川
S35.8.3 破堤
藤崎出張所
平川橋水質観測所
百田水位・流量観測所
藤崎町
白鳥ふれあい広場
X－① 平川左岸下流
X地区 支川平川地区（都市）
豊平橋水位・流量・水質観測所
IX－①
IX地区 右岸弘前
せせらぎ広場
みずべの学習ひろば
安東橋水質観測所
桜づつみ
弘前水辺プラザ
弘前防災ステーション

徒歩巡視のイメージ

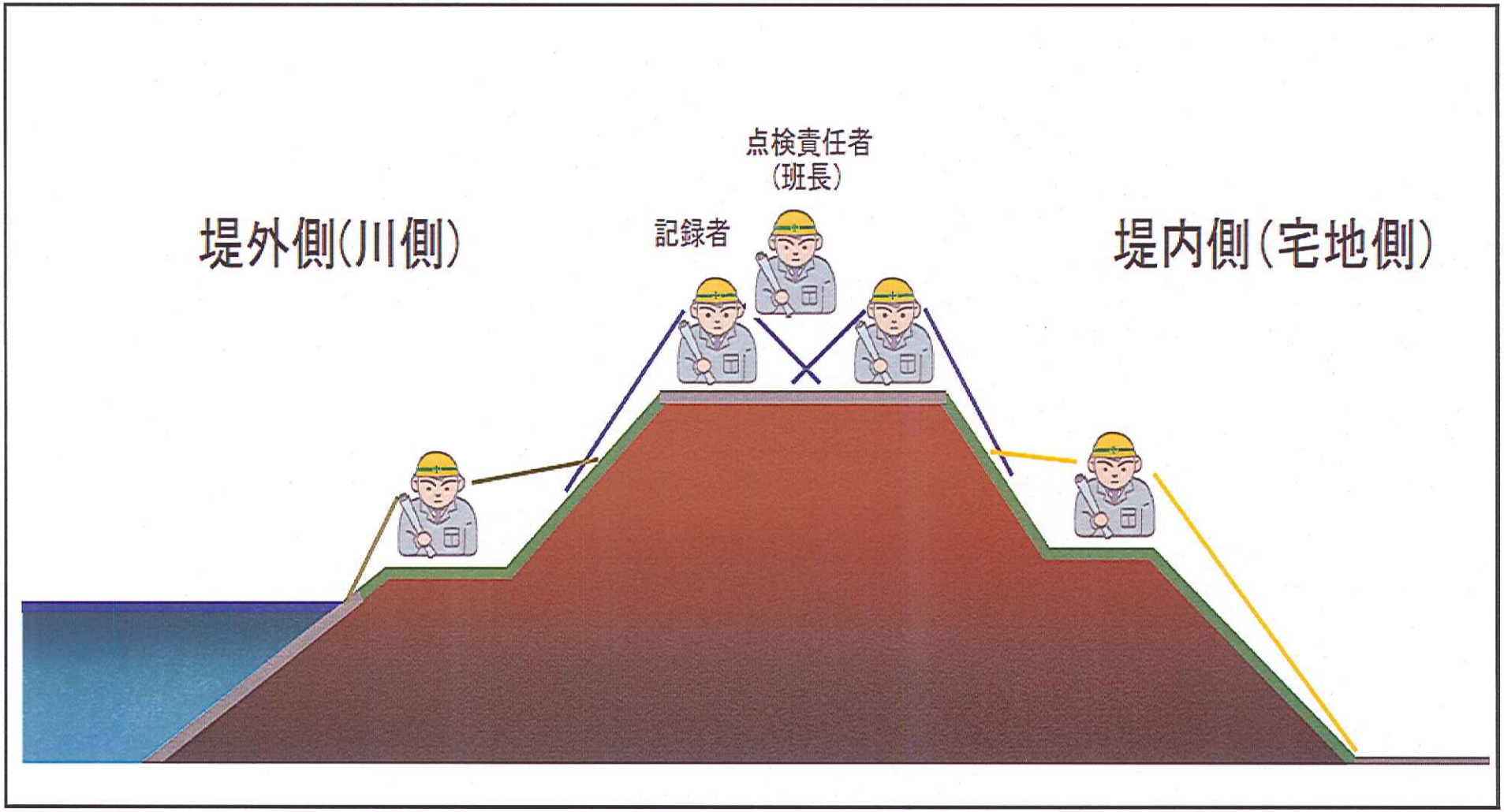

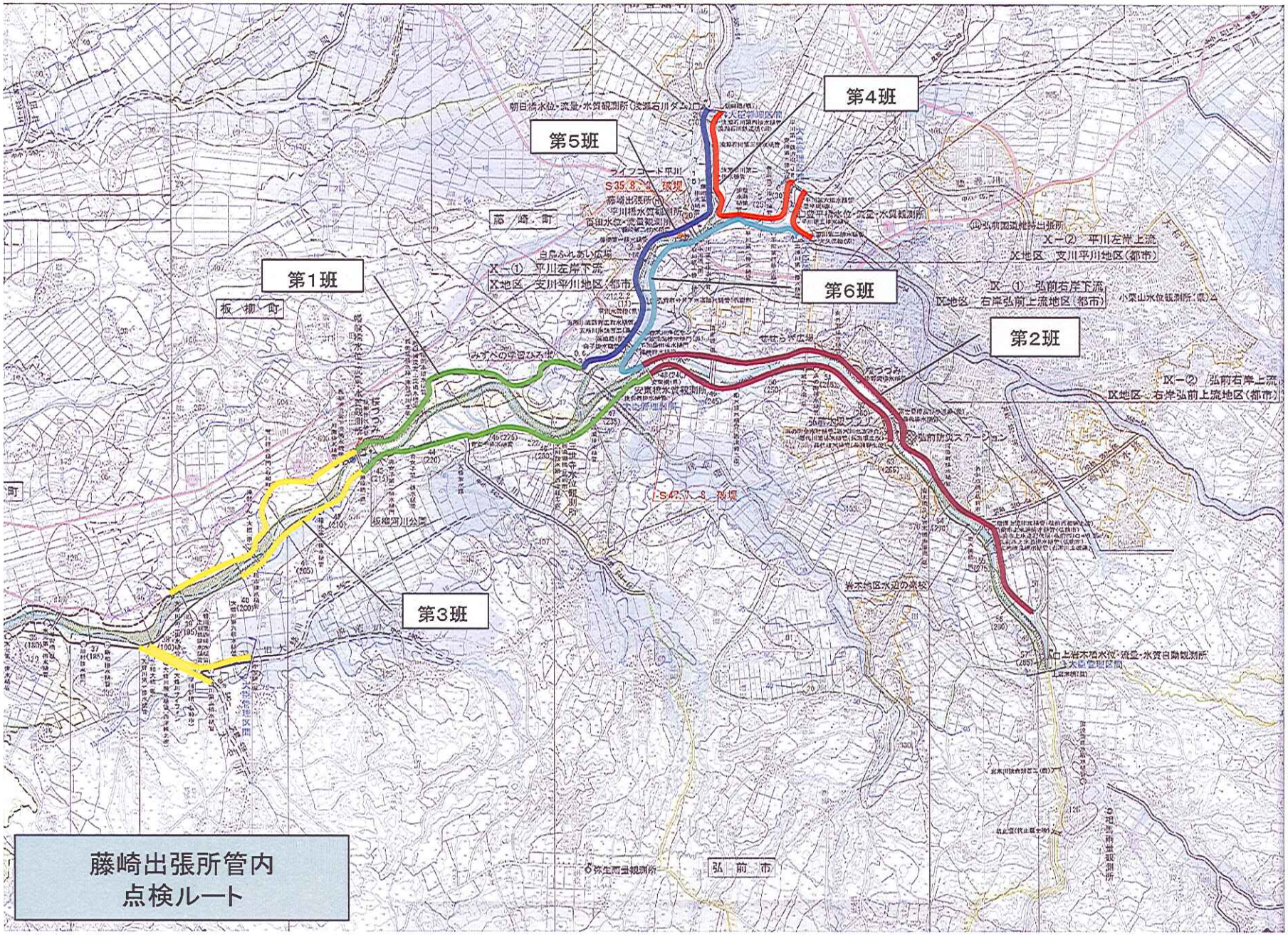
第1班
第2班
第3班
第4班
第5班
第6班
藤崎出張所管内
点検ルート

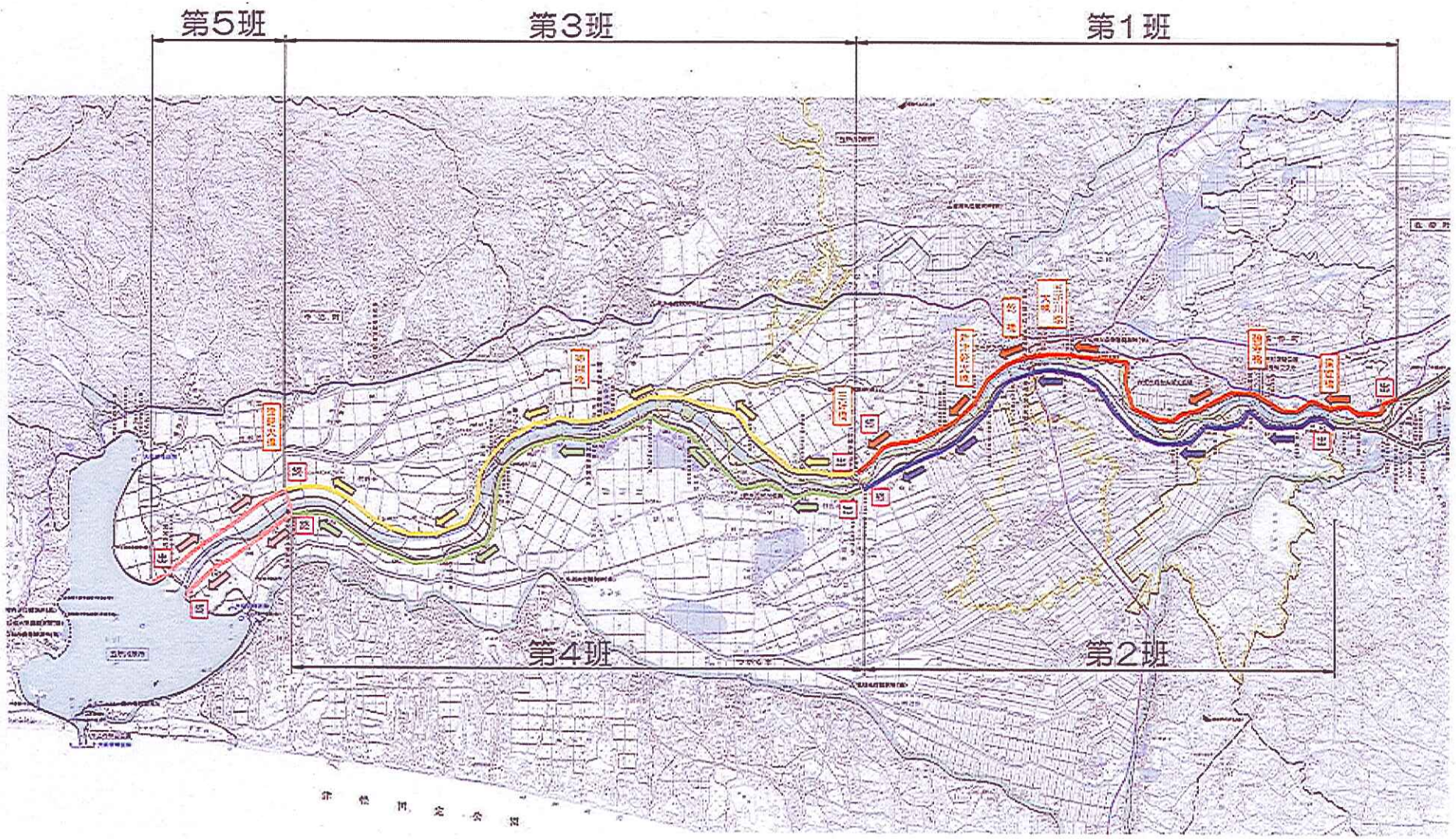

五所川原出張所管内
点検ルート

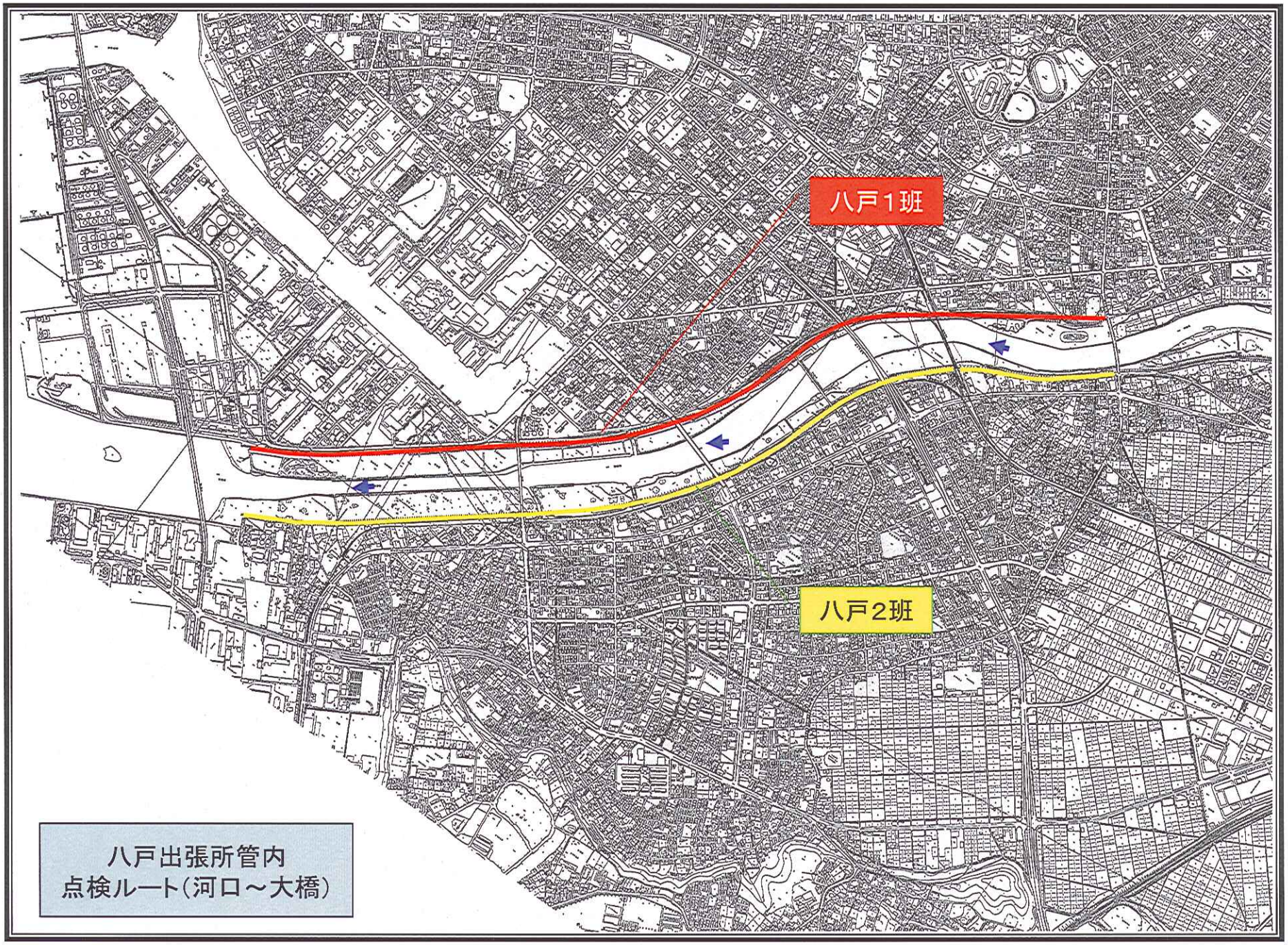
八戸1班
八戸2班
八戸出張所管内
点検ルート（河口～大橋）

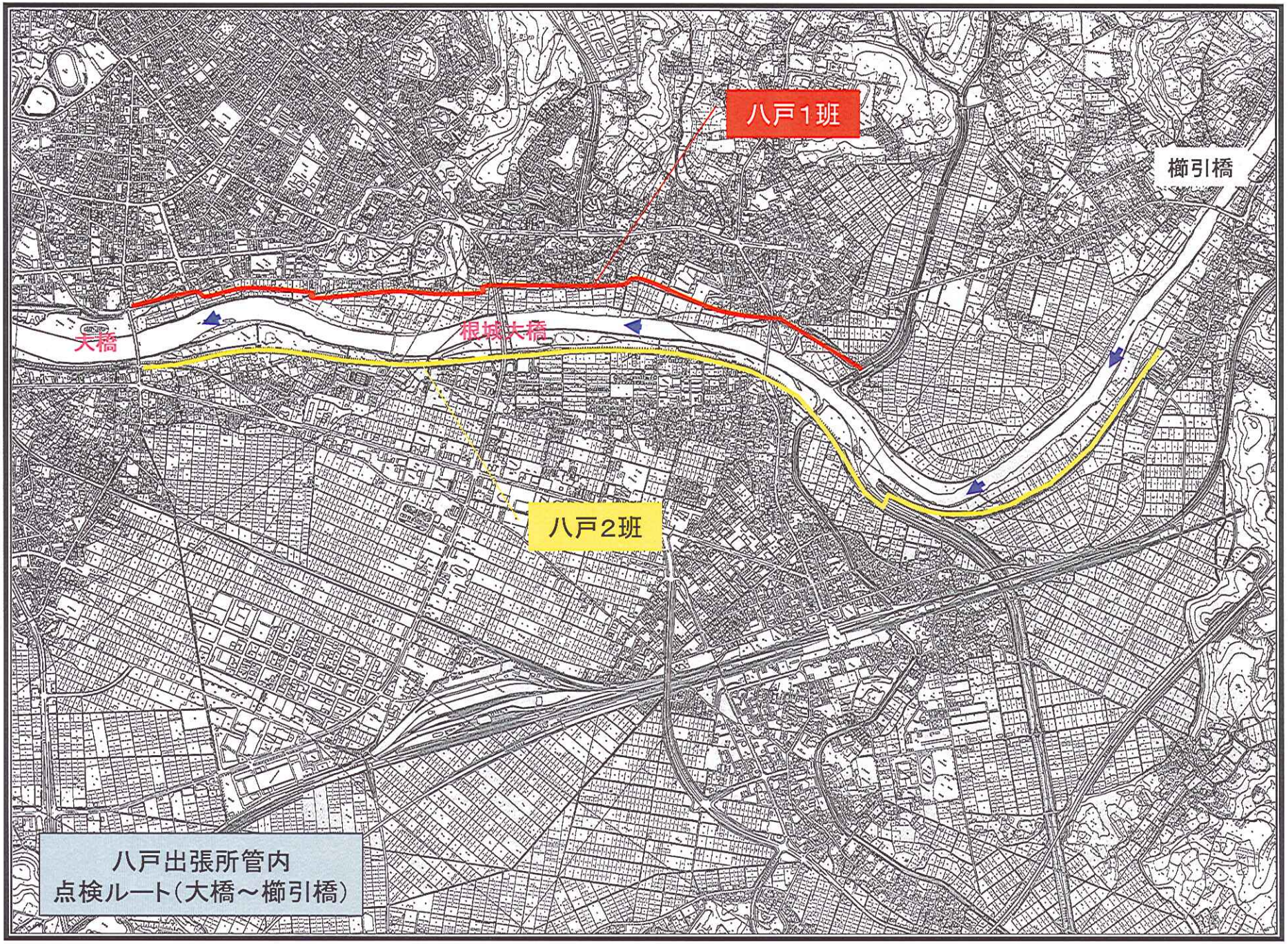
八戸1班
櫛引橋
大橋
根城大橋
八戸2班
八戸出張所管内
点検ルート（大橋～櫛引橋）