記者発表資料

平成２４年４月13日
東北地方整備局
仙台河川国道事務所

河川施設の安全を確認します
～連休前に一斉点検を実施～

東北地方整備局仙台河川国道事務所では、河川等がレクリエーション活動の場として多くの人々に利用されていることを踏まえ、家族連れや子供達が安全で楽しく過ごせるよう、連休前に、河川で危険な箇所がないか点検を行います。

１．実施経緯

近年、河川等についてはレクリエーション活動の場として、多くの人々に利用されるようになりつつあり、河川管理者等も水辺の楽校や水辺プラザなど、地域住民の河川利用に配慮した施設整備を行っているところです。

河川等においては、河川巡視や堤防等の施設の点検を定期的に行っています。今般水辺の施設について、安全性や利用しやすいかどうかについての点検を下記のとおり行いますので、お知らせします。

なお、これらの点検は、多くの市民の利用が見込まれる連休前に毎年行っています。

２．点検実施日時　　４月１６日（月）～１９日（木）の予定です。

３．点検対象

点検は、東北地方整備局仙台河川国道事務所が管理する河川のうち、水辺付近や水面の利用が日常的に見受けられる区域を中心として行います。

４．点検者及び点検方法

河川管理者等（職員等）が目視及び触診等により実施します。
（河川公園等占用を許可されている管理者等との合同点検も実施します。）

５．点検後の措置

点検の結果、安全利用上問題があると判断される箇所については立入り規制等を含む安全措置を実施し、利用者への危険の周知に努めていきます。

市民の皆さんにおいても、安全には十分に配慮のうえご利用頂くようお願いします。

なお、点検結果については、点検終了後に公表（記者発表）する予定です。

発表記者会：宮城県政記者会・東北電力記者会・東北専門記者会

問い合わせ先

仙台河川国道事務所
仙台市太白区郡山五丁目６－６　（TEL 022-248-4131）
副所長　大場　將(オオバ　マサル)　(204)
河川管理課長　髙梨　浩志(タカナシ　ヒロシ)　(331)
河川管理課　雫石　佳代(シズクイシ　カヨ)　(333)

仙台河川国道事務所管内（阿武隈川下流、名取川、広瀬川、海岸）点検実施予定表

河川・ダム名	点検箇所	点検施設等	点検予定日	点検者等
阿武隈川	阿武隈川河口部（荒浜地区）	水面	4月17日	河川管理者
	阿武隈川河口部（新浜地区）	水面	4月17日	河川管理者
	亘理船着場	水面、船着場	4月17日	河川管理者
	岩沼船着場	水面、船着場	4月17日	河川管理者
	柴田船着場	水面、船着場	4月17日	河川管理者
	阿武隈川運動場（柴田町槻木）	高水敷	4月17日	河川管理者・占用者
	あぶくま公園運動場（亘理町逢隈）	高水敷	4月17日	河川管理者・占用者
	公園・グラウンド（岩沼市押分・阿武隈一丁目）	高水敷	4月17日	河川管理者・占用者
	丸森船着場	水面、船着場	4月16日	河川管理者
	舘矢間船着場	水面、船着場	4月16日	河川管理者
	角田船着場	水面、船着場	4月16日	河川管理者
	佐倉船着場	水面、船着場	4月16日	河川管理者
	観光船船着場（福祉センター乗船場）	水面、船着場	4月16日	河川管理者・占用者
	船場観光船係留場	水面、船着場	4月16日	河川管理者・占用者
	角田市桜づつみ	散策路、堤防	4月17日	河川管理者・占用者
	丸森町桜づつみ	散策路、堤防	4月16日	河川管理者・占用者
名取川	笊川樋門付近	低水護岸、高水敷、樋門樋管	4月19日	河川管理者
	名取橋付近	高水敷	4月18日	河川管理者
	太白大橋付近	高水敷	4月18日	河川管理者
	柳生運動場付近	水面	4月18日	河川管理者・占用者
	熊野堂運動場	低水護岸、高水敷	4月18日	河川管理者・占用者
広瀬川	中河原緑地	低水護岸、高水敷	4月18日	河川管理者・占用者
	飯田緑地	低水護岸、高水敷	4月18日	河川管理者・占用者
	若林緑地及び若林公園付近	低水護岸、高水敷	4月18日	河川管理者・占用者
	八本松緑地	低水護岸、高水敷、堤防、樋管	4月18日	河川管理者・占用者
	じゃぶじゃぶ池	低水護岸、高水敷、堤防、樋管	4月18日	河川管理者・占用者
笊川	富沢地区～唐松橋付近	低水護岸、高水敷、遊歩道	4月19日	河川管理者

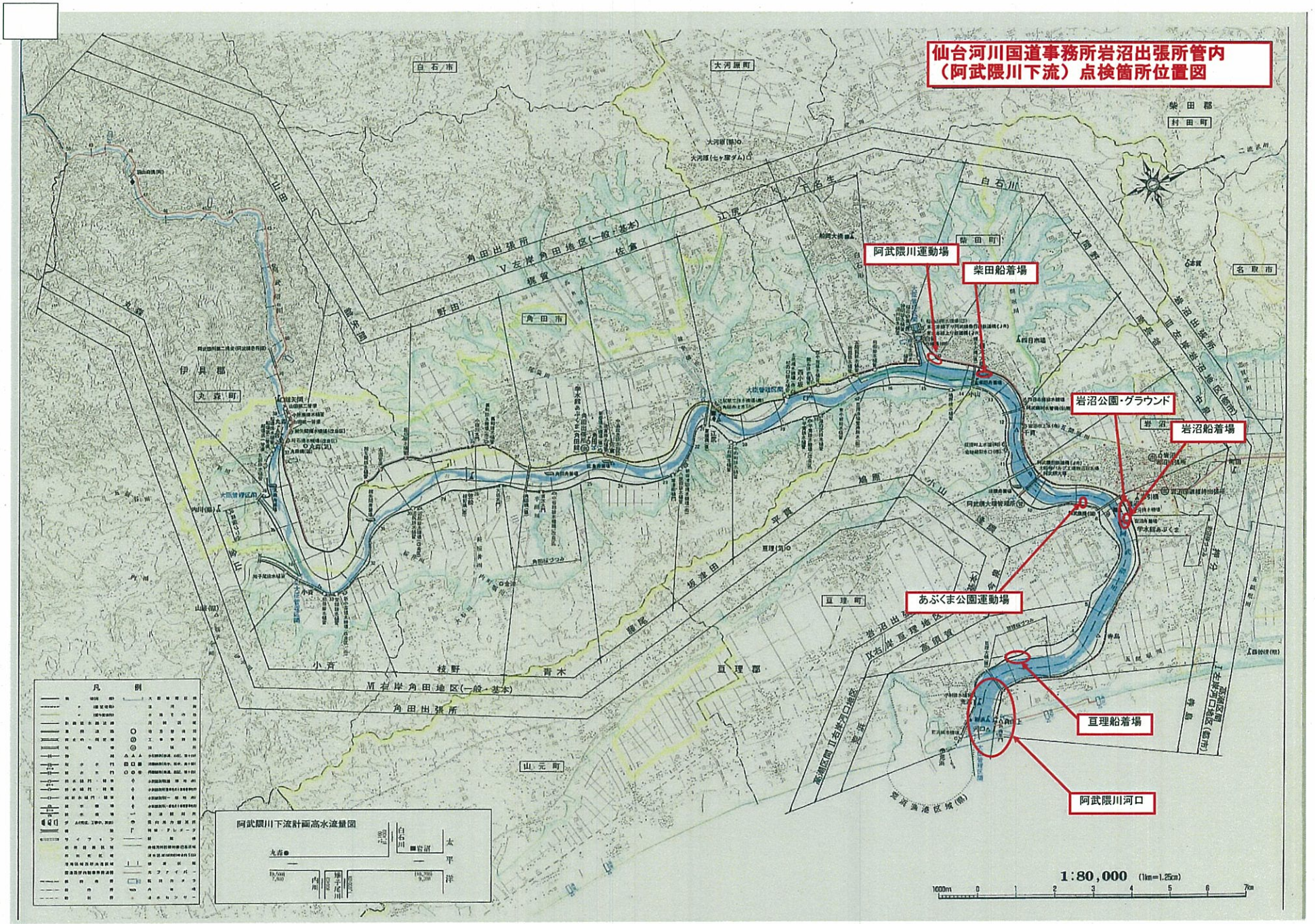
仙台河川国道事務所岩沼出張所管内
（阿武隈川下流）点検箇所位置図
阿武隈川運動場
柴田船着場
岩沼公園・グラウンド
岩沼船着場
あぶくま公園運動場
亘理船着場
阿武隈川河口
白石市
大河原町
柴田郡
村田町
角田市
伊具郡
丸森町
柴田町
名取市
岩沼
亘理町
山元町
亘理郡
角田出張所
岩沼出張所
凡例
阿武隈川下流計画高水流量図
丸森
白石川
岩沼
太平洋
内川
雉子尾川
1:80,000
(1km=1.25cm)

仙台河川国道事務所角田出張所管内（阿武隈川下流）点検箇所位置図

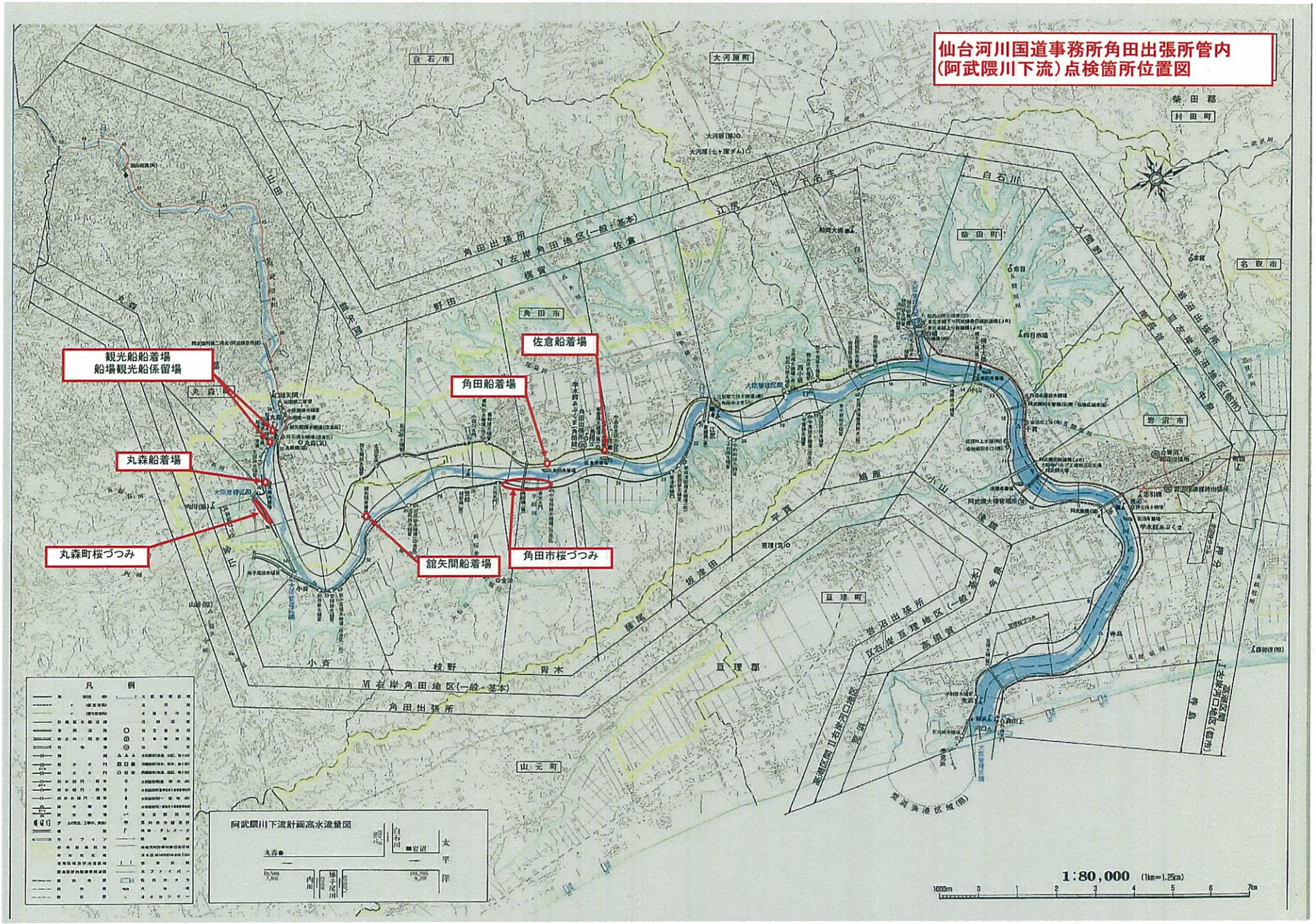

この地図は建設省国土地理院長の承認を得て同院発行の五万分の一地形図を複製したものである。
（承認番号）平12．東複第４４４号」

名取川管内図

H24 安全利用点検実施地区

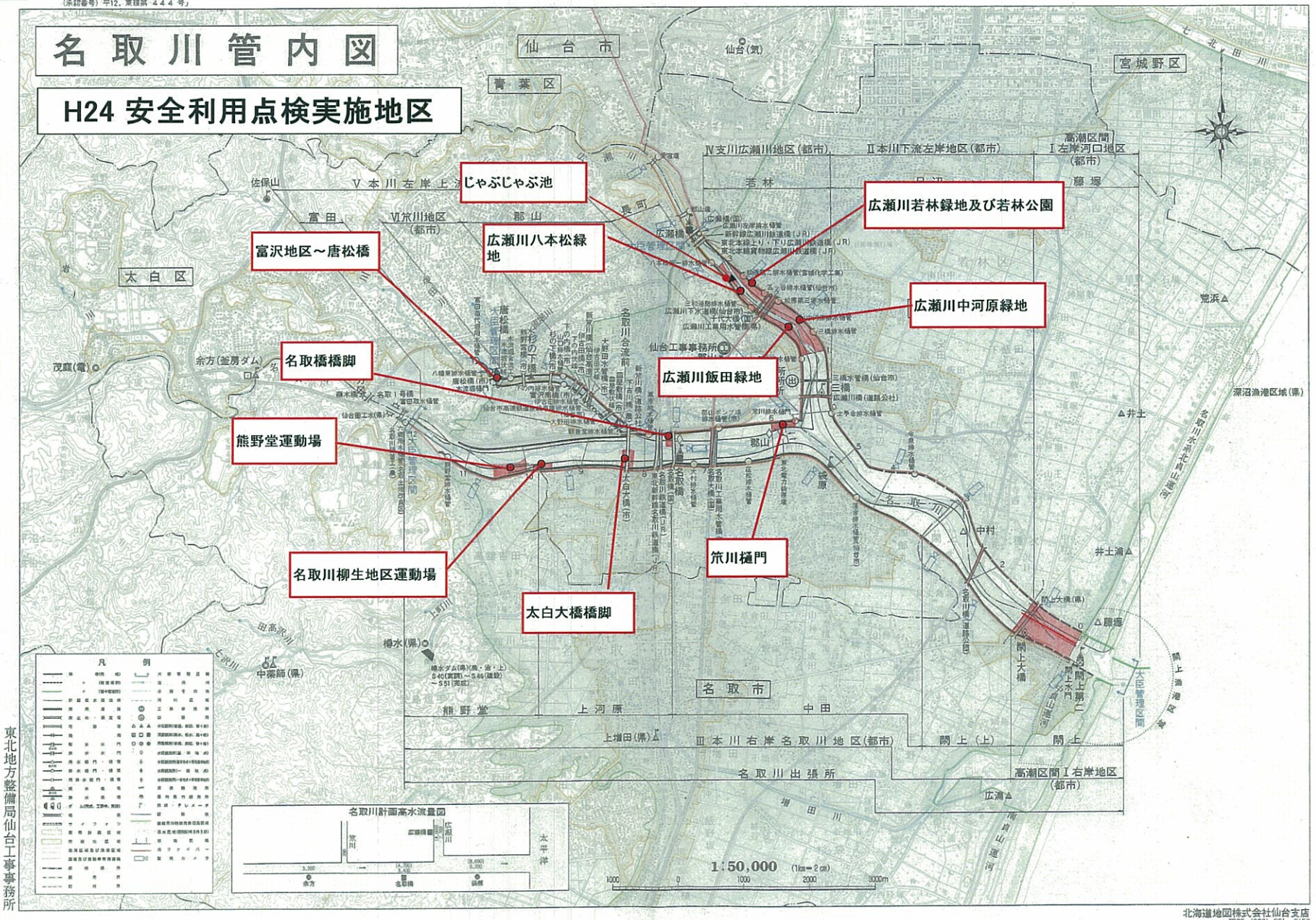

東北地方整備局仙台工事事務所

北海道地図株式会社仙台支店
電話（022）261－0157