記者発表

平成２４年　４月１２日
国　土　交　通　省
山形県内５事務所

ゴールデンウィークを前に　河川・ダム施設の安全利用点検を地域の方と一緒に実施します！

近年、河川やダムが安らぎや憩いを求める場、スポーツやレクリエーション活動の場として多くの人々に利用されています。
そのため、東北地方整備局の山形県内事務所（管理所）では、大勢の人出が予想されるゴールデンウィークを前に、安心して施設を利用していただけるよう地域の方と一緒に点検を実施します。

１．点検対象　国が管理している河川やダムの中で、日常、人が多く集まるような水辺を中心に６３箇所の点検を実施します。

２．実施期間　平成２４年４月１６日（月）～４月２４日（火）

３．点検者　各市町村役場、施設の管理者及び主な利用団体等、山形県河川等安全利用連絡会及び河川管理者が合同で点検します。

４．点検後の措置
危険箇所が確認された場合は、立ち入り規制等の応急的な対策を行います。
また、詳細な点検を実施した後、速やかに必要な対策をとります。
なお、点検結果については点検終了後に公表（記者発表）する予定です。

〈発表記者会：山形県政記者クラブ〉

問い合わせ先		
国　土　交　通　省		
〔最　上　川　上　流〕（米沢市～村山市）	山形河川国道事務所 河川管理課長	０２３－６８８－８９４２ 田村　公仁（内線３３１）
〔最　上　川　中　流〕（大石田町～戸沢村）	新庄河川事務所 管理課長（河川施設） 工務第二課長（砂防施設）	０２３３－２２－０２５１ 須藤　純二（内線３３１） 石川　淳一（内線３２１）
〔最　上　川　下　流〕（戸沢村～酒田市）	酒田河川国道事務所 河川管理課長	０２３４－２７－３４９７ 木村　　満（内線３３１）
〔寒河江ダム･白川ダム･長井ダム〕	最上川ダム統合管理事務所 管理課長	０２３７－７５－２３１１ 三原　金吾（内線３３１）
〔月　山　ダ　ム〕	月山ダム管理所 管理係長	０２３５－５４－６７１１ 芳賀　雄一（内線３３２）

※取材はどの箇所でも可能です。点検場所については各事務所ＨＰをご覧ください。

別紙　安全利用点検対象箇所一覧

〔山形河川国道事務所管内〕

実施（予定）日時	場　　所	住所（地区）	備　　考	担　当
4月16日(月)　9:00 ～	①最上川河川緑地公園	長井市舟場地区	置賜地区河川等安全利用連絡会と合同で点検	長　井出張所
4月17日(火) 9:00 ～ 9:30	②水辺プラザ	寒河江市寒河江地区	寒河江市建設課と合同で点検	寒河江出張所
9:45 ～ 10:00	③水辺プラザ	中山町長崎地区	中山町産業建設課と合同で点検	寒河江出張所
10:30 ～ 11:30	④大江町フットパス	大江町百目木地区他	大江町建設水道課と合同で点検	寒河江出張所
13:30 ～ 13:45	⑤水辺プラザ（カヌー場）	朝日町玉ノ井地区	朝日町建設水道課と合同で点検	寒河江出張所
13:45 ～ 14:15	⑥朝日町フットパス	朝日町栗木沢地区	朝日町建設水道課と合同で点検	寒河江出張所
14:15 ～ 16:15	⑦朝日町フットパス	朝日町川通・和合地区他	朝日町建設水道課と合同で点検	寒河江出張所
4月18日(水) 13:30 ～ 16:30	⑧村山フットパス	村山市大淀地区他	村山市建設課と合同で点検	寒河江出張所
13:30 ～ 14:00	⑨白鷹フットパス	白鷹町菖蒲地区	白鷹町建設水道課と合同で点検	長　井出張所
14:30 ～ 15:00	⑩成田運動場	長井市成田地区	長井市文化生涯学習課と合同で点検	長　井出張所
15:15 ～ 15:45	⑪長井フットパス	長井市泉～成田地区	長井市建設課と合同で点検	長　井出張所
16:00 ～ 16:30	⑫白川フットパス	長井市歌丸地区～河井地区	長井市建設課、ボランティア団体と合同で点検	長　井出張所
9:30 ～	⑬窪田地区水辺の楽校	米沢市窪田地区	置賜教育事務所、米沢平野土地改良区、県南漁業協同組合、企業局置賜電気水道事務所と合同で点検	南　陽出張所
11:00 ～	⑭糠野目地区水辺の楽校	高畠町糠野目地区		南　陽出張所

〔山形河川国道事務所〕

<別紙1-1>

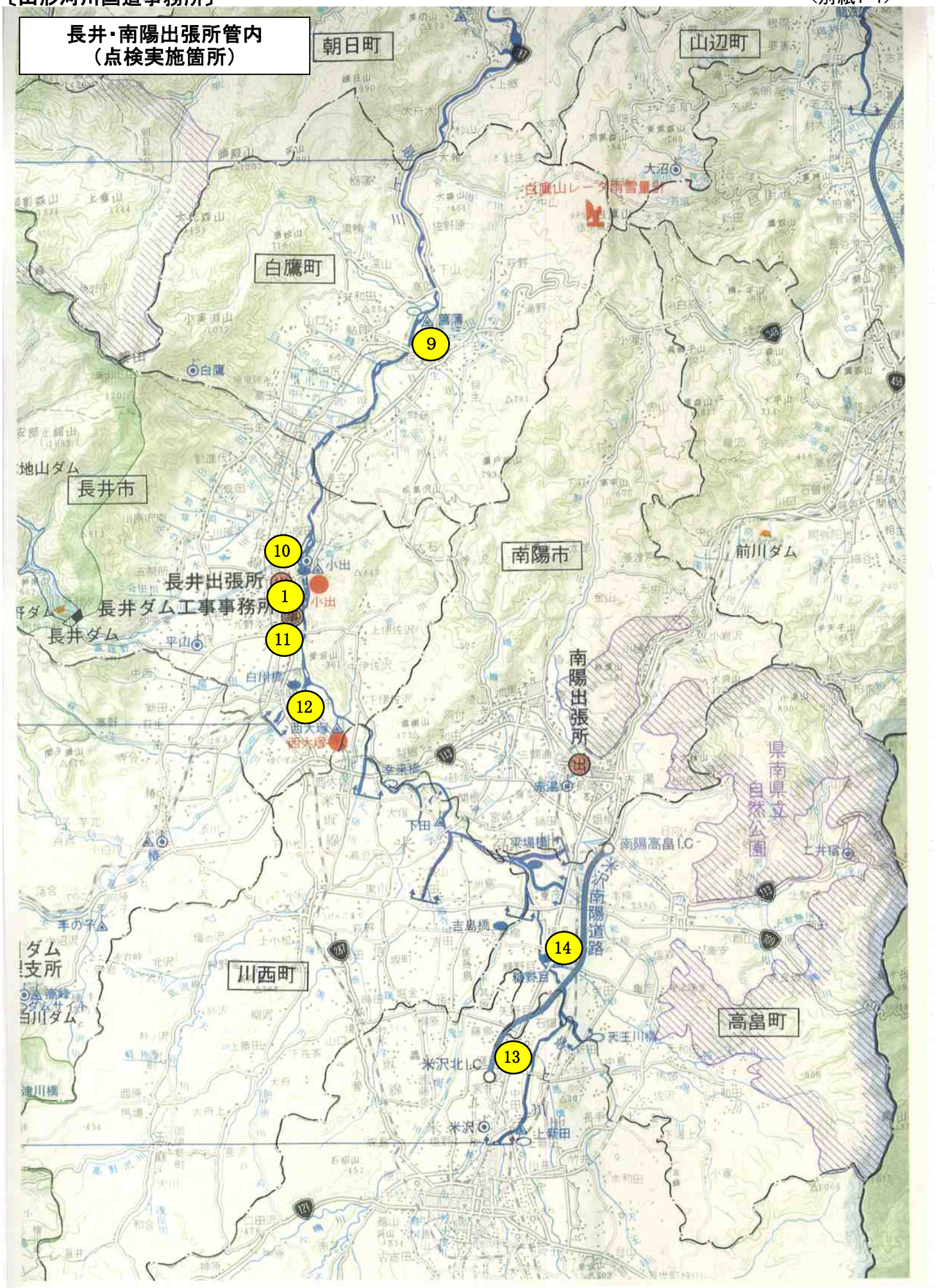

〔山形河川国道事務所〕

<別紙1-2>

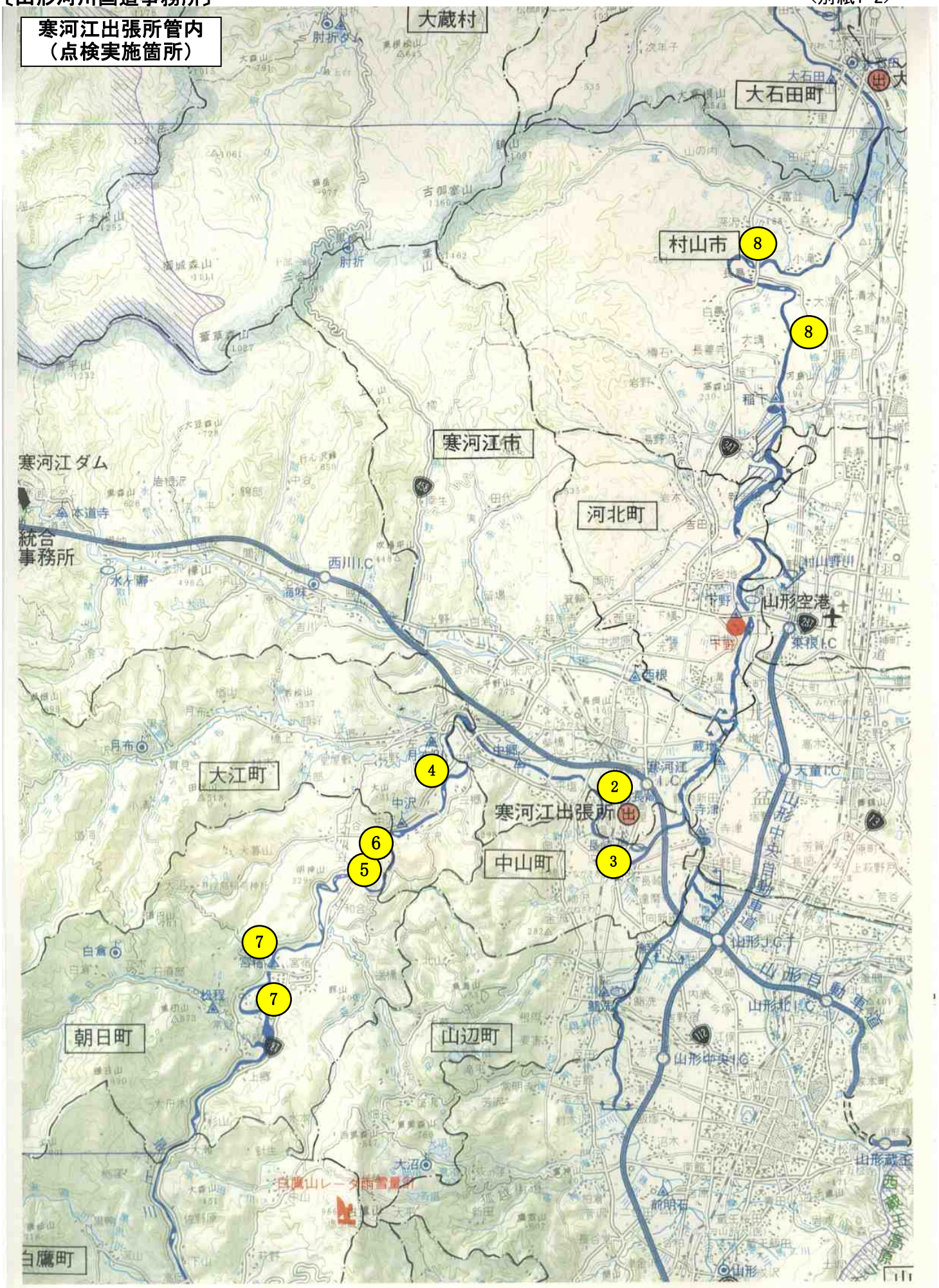

〔酒田河川国道事務所管内〕

実施(予定)日時	場　　所	住 所 (地 区)	備　　考	担 当 出張所
４月１７日　９：３０～	①階段護岸等（漕艇用昇降階段等）	酒田市宮野浦 （京田川左岸2.2k～3.8k）	河川管理者、酒田市、庄内地域河川等安全利用連絡会、河川利用者等と合同で点検	酒田出張所
９：５５～	②階段低水護岸及びスロープ護岸（ヨット練習場）	酒田市宮野浦 （最上川右岸1.5k～2.1k）	〃	
１０：１０～	③高水敷、階段低水護岸（ｽﾜﾝﾊﾟｰｸ、ｸﾞﾗｳﾝﾄﾞｺﾞﾙﾌ場関係）	酒田市落野目 （最上川右岸3.1k～4.6k）	〃	
１０：４５～	④高水敷（運動公園）	酒田市落野目 （最上川左岸7.2k）	〃	
１３：３０～	⑤松山河川運動公園	酒田市竹田 （最上川右岸14.5k付近）	河川管理者、酒田市、庄内地域河川等安全利用連絡会、河川愛護モニターと合同で点検	飽海出張所
１４：１０～	⑥ｶｰﾄｿﾚｲﾕ最上川	庄内町連枝 （最上川左岸18.0k付近）	河川管理者、庄内町、庄内地域河川等安全利用連絡会、河川愛護モニターと合同で点検	
１４：５０～	⑦水辺の楽校	庄内町清川（最上川立谷沢川合流部付近）	〃	
１５：２５～	⑧最上川さみだれ大堰フィッシュギャラリー	酒田市柏谷沢 （最上川28.2k付近）	河川管理者、庄内地域河川等安全利用連絡会、河川愛護モニターと合同で点検	
４月１８日　１０：００～	①赤川河川公園	鶴岡市日出 （赤川左岸18.4ｋ付近）	河川管理者、鶴岡市、庄内地域河川等安全利用連絡会、河川愛護モニター等と合同で点検	赤川出張所
１０：３０～	②櫛引総合運動公園	鶴岡市三千刈 （赤川左岸22.8k付近）	〃	
１１：００～	③馬渡床止工	鶴岡市馬渡 （赤川右岸22.4ｋ付近）	〃	

〔酒田河川国道事務所〕

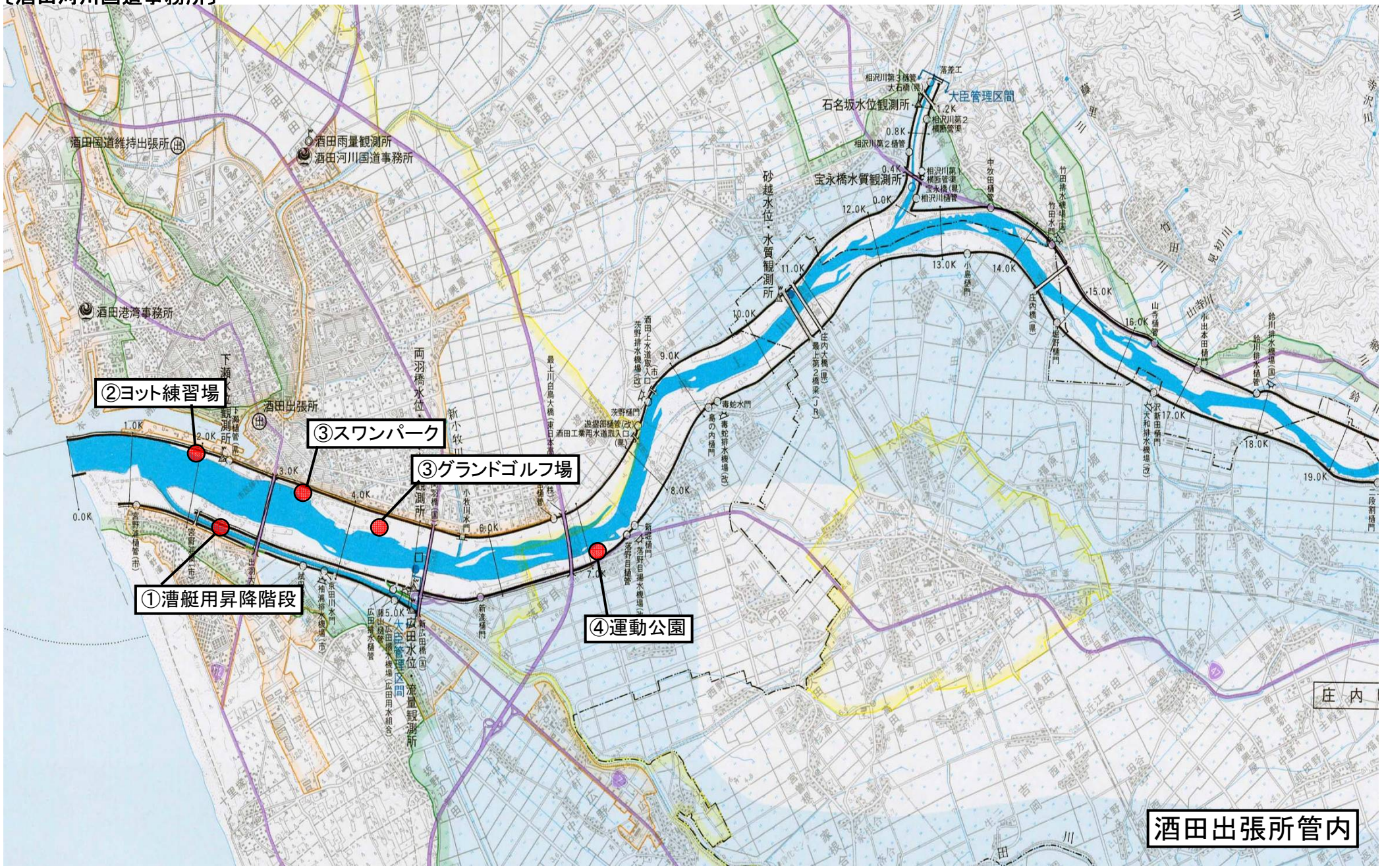

②ヨット練習場
③スワンパーク
③グランドゴルフ場
①漕艇用昇降階段
④運動公園
酒田出張所管内
酒田国道維持出張所
酒田雨量観測所
酒田河川国道事務所
酒田港湾事務所
酒田出張所
石名坂水位観測所
宝永橋水質観測所
大臣管理区間
砂越水位・水質観測所
両羽橋水位・流量観測所
広田水位・流量観測所
庄内

〔酒田河川国道事務所〕

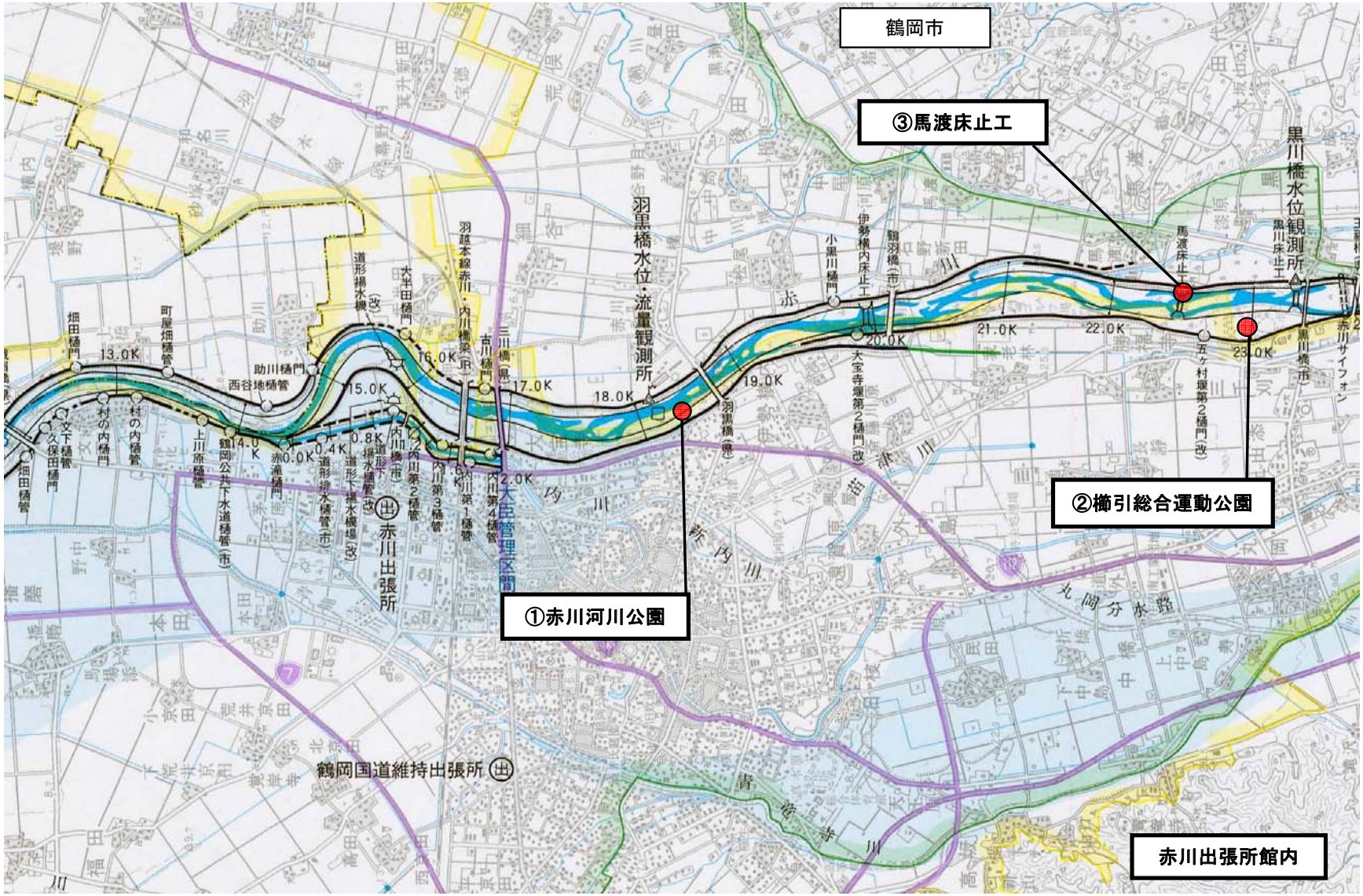

鶴岡市
③馬渡床止工
②櫛引総合運動公園
①赤川河川公園
赤川出張所館内
羽黒橋水位・流量観測所
黒川橋水位観測所
赤川出張所
鶴岡国道維持出張所
大臣管理区間
13.0K
14.0K
15.0K
16.0K
17.0K
18.0K
19.0K
20.0K
21.0K
22.0K
23.0K

〔酒田河川国道事務所〕

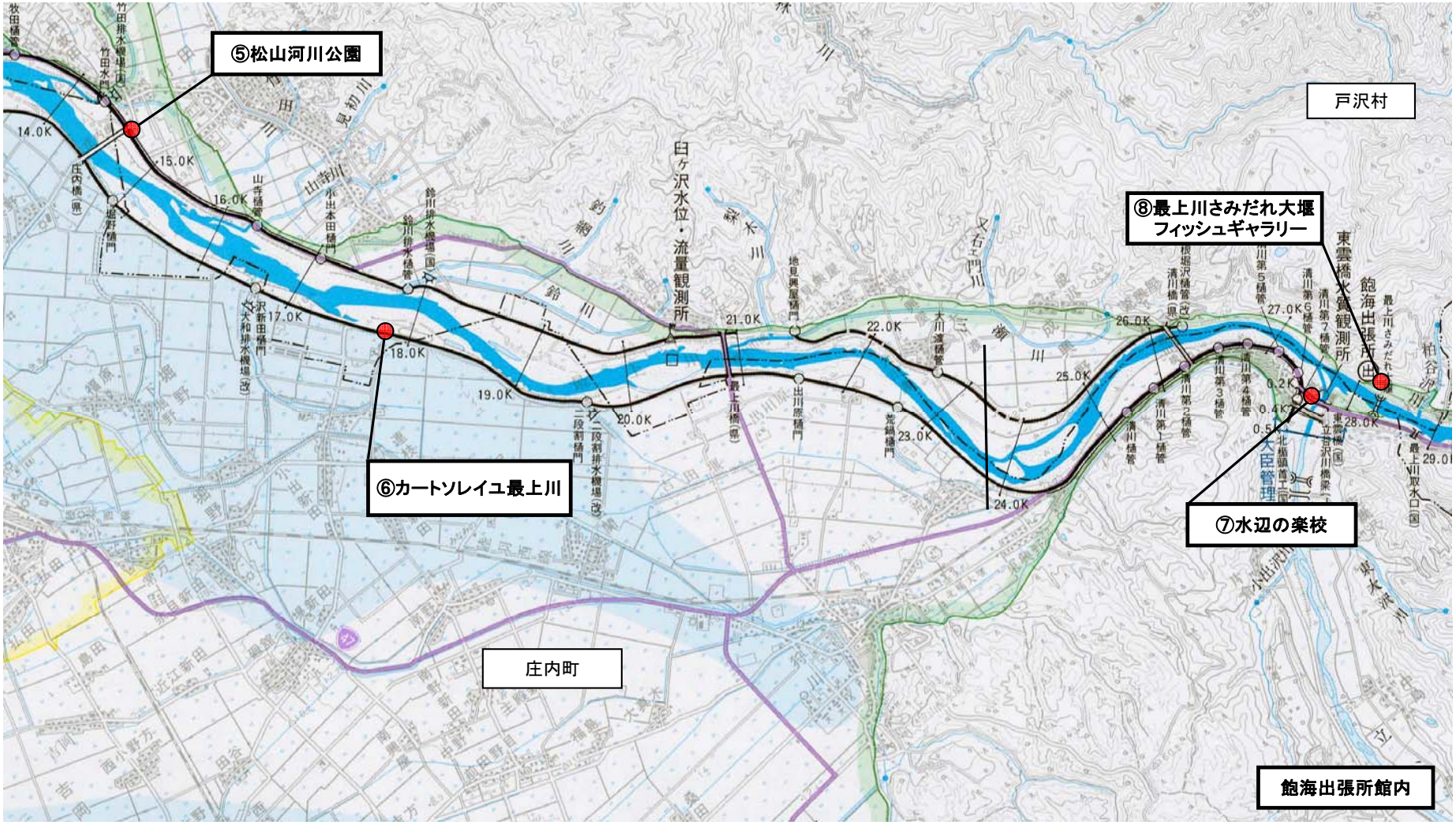
⑤松山河川公園
⑥カートソレイユ最上川
⑦水辺の楽校
⑧最上川さみだれ大堰フィッシュギャラリー
戸沢村
庄内町
飽海出張所館内
東雲橋水質観測所
飽海出張所
臼ヶ沢水位・流量観測所
14.0K
15.0K
16.0K
17.0K
18.0K
19.0K
20.0K
21.0K
22.0K
23.0K
24.0K
25.0K
26.0K
27.0K
28.0K
29.0K
0.2K
0.4K
0.5K

〔新庄河川事務所管内〕（河川）

実施(予定)日時	場　　所	住 所 （ 地 区 ）	備　　考	担　当 出張所
４月１８日　９：３０～ （水）	河川公園 最上小国川左岸 （県管理区間）	最上郡舟形町舟形 地内	新庄河川事務所 山形県最上総合支庁 新庄市 舟形町	鳥　越 出張所
１０：２０～	船着場 最上川左岸	大蔵村稲沢地内	戸沢村 大蔵村 新庄警察署	
１０：５０～	船着場 最上川左岸	新庄市本合海地内	最上広域消防本部 最上峡芭蕉ライン 観光(株)	
１３：３０～	船着場 最上川左岸	最上郡戸沢村古口 地内	最上峡観光開発(株)	
１４：１０～	古口排水機場 最上川左岸	最上郡戸沢村古口 地内		
１４：５０～	船着場 最上川左岸	最上郡戸沢村高屋 地内		
４月１９日　１３：４５～ （木）	滝の上河川公園 (県管理区間)	真室川町差首鍋地内	新庄河川事務所 山形県最上総合支庁 真室川町	鮭　川 出張所
１４：１５～	水辺の楽校	真室川町川ノ内地内	鮭川村 真室川小学校 河川愛護モニター	
１４：４０～	真室川河川 防災ステーション	真室川町新町地内		
１５：０５～	観音寺親水護岸	鮭川村庭月地内		
４月２０日　１３：４５ ～ （金）	大石田船着場 ～ 親水公園 ～ 大石田特殊堤	大石田町大石田地区	新庄河川事務所 山形県村山総合支庁 尾花沢市 大石田町	大石田 出張所
１４：１０ ～	横山特殊堤 ～ 下川原公園	大石田町横山地区	尾花沢警察署 尾花沢市消防署 最上川を愛する町民	
１４：４０ ～	川前船着場	大石田町川前地区	会議 河川愛護モニター	
１５：００ ～	丹生川河川公園 （県管理区間）	尾花沢市荻袋地区		

〔新庄河川事務所〕

GW前における水辺の安全利用点検
～河川編～

＊鳥越出張所管内　　４月１８日（水）
　大石田出張所管内　４月２０日（金）
　鮭川出張所管内　　４月１９日（木）実施の予定です。
＊点検実施者･･･新庄河川事務所、山形県、新庄市、尾花沢市、大石田町、舟形町、真室川町、戸沢村、大蔵村の各担当職員



鮭川出張所管内
●主な点検場所
・水辺の楽校
・河川防災ステーション
・観音寺親水護岸
・滝の上河川公園
●点検項目
施設にかかる低水護岸、散策道・遊歩道、土堤、管理用通路、高水敷、防災ステーション、河川ゴミ捕捉施設、せせらぎ水路、桜づつみ、駐車場等
※真室川小学校（水辺の楽校）、河川愛護モニターも同行します。

大石田出張所管内
●主な点検地区
・横山、大石田、川前、丹生川河川公園
●点検項目
船着場、親水公園、特殊堤、下川原公園、丹生川河川公園等
※尾花沢警察・消防署、河川愛護団体も同行します。

鳥越出張所管内
●主な点検地区
・舟形、稲沢、本合海、古口、高屋
●点検項目
船着場、高水敷、堤防、管理用通路、排水機場、公園施設、低水護岸、散策路、水面利用等
※新庄警察署、最上広域消防本部も同行します。

〔新庄河川事務所管内〕（砂防）

実施(予定)日時	場　　所	住 所 (地 区)	備　　考	担　当
融雪後に実施予定	ひょうたん池	庄内町立谷沢地区(中村)	新庄河川事務所 庄内町	立谷沢 川砂防 出張所
	グランドゴルフ場	庄内町立谷沢地区(木の沢)		
	多目的広場	庄内町立谷沢地区（鉢子）		
	シンフォニー広場	庄内町立谷沢地区（科沢）		
	南部山村広場	庄内町立谷沢地区(瀬場)		
	玉川砂防公園	庄内町立谷沢地区(瀬場)		
	玉川第７砂防堰堤 駐車場	庄内町立谷沢地区（瀬場）		
融雪後に実施予定	苦水第一ダム	大蔵村南山地内	新庄河川事務所 大蔵村	銅山川 砂　防 出張所
	苦水流路	大蔵村南山地内		
	肘折ダム	大蔵村南山地内		
	上竹野床固	大蔵村南山地内		
	豊牧排水トンネル	大蔵村肘折地内		
融雪後に実施予定	入間砂防堰堤	西川町入間地内	新庄河川事務所 西川町	寒河江 川砂防 出張所
	大井沢第二砂防堰堤	西川町大井沢地内		
	後沢砂防堰堤	西川町大井沢地内		
	後沢導流工	西川町大井沢地内		
	根子川第二砂防堰堤	西川町大井沢地内		
融雪後に実施予定	ワインパーク戸沢	鶴岡市砂川地内	新庄河川事務所 鶴岡市 施設管理者	赤　川 砂　防 出張所
融雪後に実施予定	金打沢キャンプ場 （金打沢ダム）	真室川町及位地内	新庄河川事務所 真室川町 地元関係者	建　設 監督官 （鮭川）
	公園(二の沢ダム)	真室川町新及位地区		

〔新庄河川事務所〕

GW前における安全利用点検
～砂防編～

＊砂防施設の点検について、積雪で現地に入れない箇所は融雪後に行います。

＊点検者・・・新庄河川事務所、各市町村担当職員、施設管理者等

新庄河川事務所
●点検箇所
・鮭川流域
●点検項目
・砂防えん堤全体
＊融雪後に実施予定

立谷沢川砂防出張所管内
●点検箇所
・立谷沢川流域
●点検項目
・護岸、公園、広場
・瀬場地区内の砂防えん堤
＊融雪後に実施予定

銅山川砂防出張所管内
●点検箇所
・銅山川流域
●点検項目
・砂防えん堤、床固、流路工、豊牧地すべり排水トンネル
＊融雪後に実施予定

寒河江砂防出張所管内
●点検箇所
・寒河江川流域
●点検項目
・砂防えん堤全体
＊融雪後に実施予定

赤川砂防出張所管内
●点検箇所
・戸沢川流域
●点検項目
・護岸等
＊融雪後に実施予定

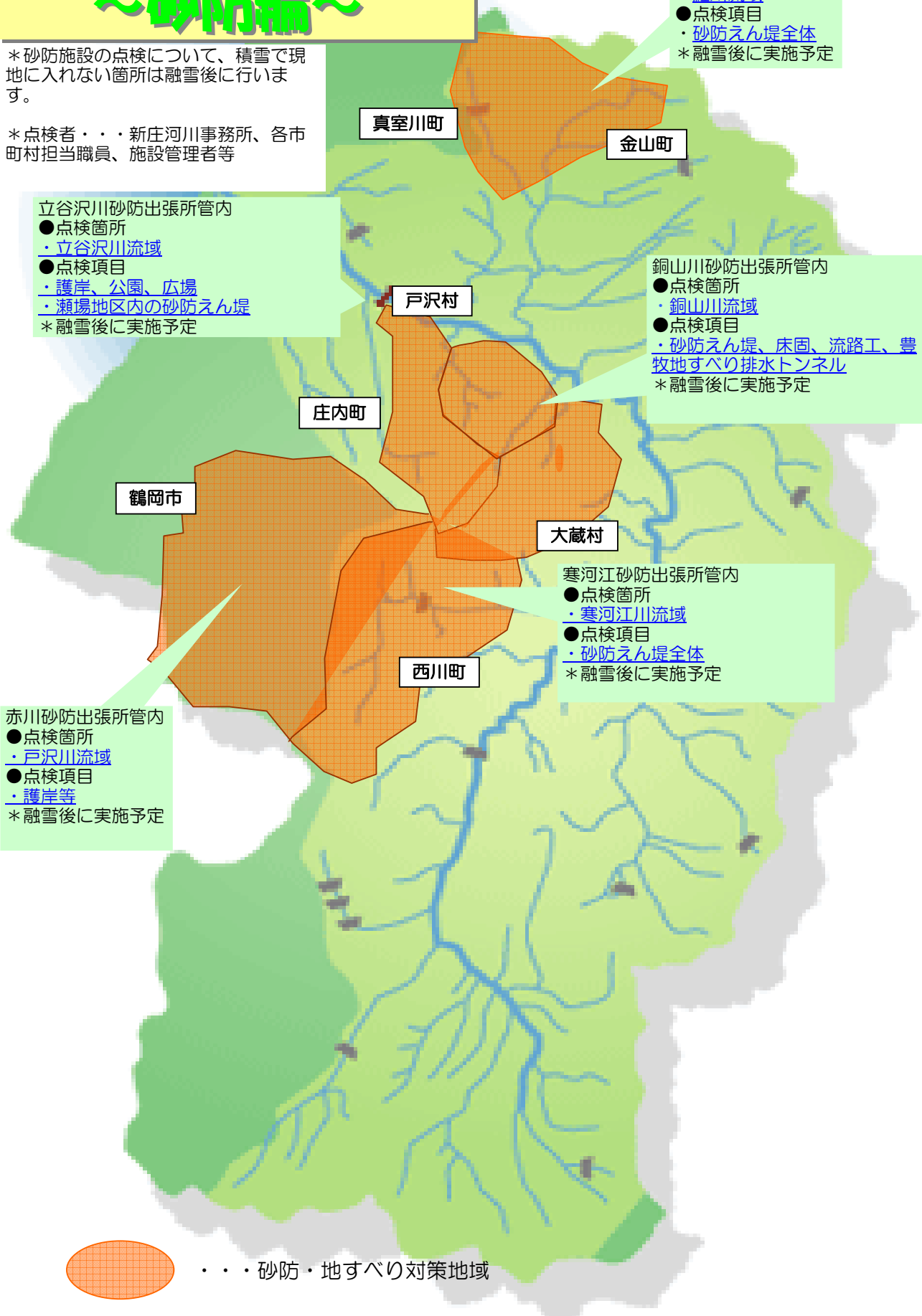

・・・砂防・地すべり対策地域

〔最上川ダム統合管理事務所〕

実施（予定）日	寒河江ダム	平成２４年４月２３日（月）ＡＭ
	白川ダム	平成２４年４月１７日（火）ＡＭ
	長井ダム	平成２４年４月１９日～２４日
点　検　箇　所	寒河江ダム	砂子関地区展望公園
	白川ダム	湖岸公園、コテージ村付近広場、ダム公園、堤体
	長井ダム	野川防災センター（まなび館）、管理庁舎周辺
		右岸展望広場　※
点 検 実 施 者	寒河江ダム	最上川ダム統合管理事務所　管理課
		西川町
		西川町総合開発（株）
		維持工事請負業者
	白川ダム	最上川ダム統合管理事務所　白川ダム管理支所
		飯豊町
		（株）みどりのふるさと公社
		維持工事請負業者
	長井ダム	最上川ダム統合管理事務所　長井ダム管理支所
		山形県、長井市
		維持工事請負業者

※積雪により点検ができない箇所となります。融雪後速やかに点検を実施します

〔月山ダム管理所〕

実施（予定）日	平成２４年４月１７日（火）～１８日（水）
点　検　箇　所	月山ダム堤体天端及び周辺
	月山ダム右岸管理用道路　※
	月山ダム管理所下流　左岸展望広場　※
	くわだいさくら公園（ダム下流）　※
	たしろ多目的広場（ダム上流）　※
点 検 実 施 者	月山ダム管理所、鶴岡市

※積雪により点検ができない箇所となります。融雪後速やかに点検を実施します