記者発表資料

平成２４年　３月１６日
岩手河川国道事務所
三陸国道事務所

復興支援道路の測量・地盤調査等に伴う土地立ち入り説明会を開催します。

国土交通省岩手河川国道事務所と三陸国道事務所では、岩手県及び管内市町村と合同で、三陸沿岸道路などの復興道路・復興支援道路を対象とした『測量・地盤調査等に伴う土地立ち入り説明会』を順次開催しております。

この度、復興支援道路の宮古盛岡横断道路（宮古西道路、平津戸・岩井～松草、区界～簗川）について、説明会の日程が決定しましたので、お知らせします。

【開催時期】平成２４年３月１７日（土）～平成２４年３月２２日（木）
【説明内容】①宮古盛岡横断道路など復興道路・復興支援道路の概要
②測量及び地盤調査等に関する調査内容の説明
※説明対象区間毎の開催日時および開催場所は、次頁を参照下さい。

○復興道路（三陸沿岸道路）及び復興支援道路（東北横断道釜石秋田線、宮古盛岡横断道路）については、被災地の早期の復興を図るリーディングプロジェクトとして今後早急な整備が求められていることから、国と地元自治体が連携を図り、円滑かつ迅速に事業を進めていく予定です。
○今回の説明会は、測量及び地盤調査等の作業範囲にかかる関係者の皆様に対し、作業に伴う土地立ち入りについてお知らせするために開催するものです。
（関係者の皆様には、別途開催案内通知文を送付しています。）
○説明会は、三陸沿岸道路等をブロック毎に分けて実施しており、１１／２７～２／６までに開催が終了しております。

《発表記者クラブ：岩手県政記者クラブ、東北専門記者会、宮古記者会》

〈問い合わせ先〉国土交通省　東北地方整備局
【岩手河川国道事務所】（平津戸・岩井～松草、区界～簗川）
TEL ０１９－６２４－３１９６〔調査第二課直通〕
調査第二課長　角舘（かくだて） 清典（きよのり）　、　専門官　太田 和彦
【三陸国道事務所】（宮古西道路）
TEL ０１９３－６２－１７１１〔代表〕
復興道路プロジェクトチーム　チーム長　森　日吉（内線 404）
〃　調査班リーダー　小山　茂（内線 312）

宮古盛岡横断道路（復興支援道路）の
『測量・地盤調査等に伴う立ち入り説明会』の開催予定

■宮古西道路（宮古市藤原～松山間）　　・・・　宮古市長出席予定

・日　時：平成２４年３月２０日（火・祝）午後７時～

・会　場：宮古市役所（本庁舎）６階　ホール

■平津戸・岩井～松草（宮古市平津戸～区界間）　　・・・　宮古市副市長出席予定

・日　時：平成２４年３月２１日（水）　　午後７時～

・会　場：宮古市門馬地域振興センター（宮古市区界第３地割３２－１９）

■区界～簗川

（盛岡市簗川）　　・・・　盛岡市長出席予定

・日　時：平成２４年３月１７日（土）　　午後３時～

・会　場：簗川地区振興センター（盛岡市簗川第５地割３３－１）

（宮古市区界）　　・・・　宮古市副市長出席予定

・日　時：平成２４年３月２２日（木）　　午後７時～

・会　場：宮古市区界集会所（宮古市区界第２地割４４６－２）

岩手県復興道路・復興支援道路 位置図

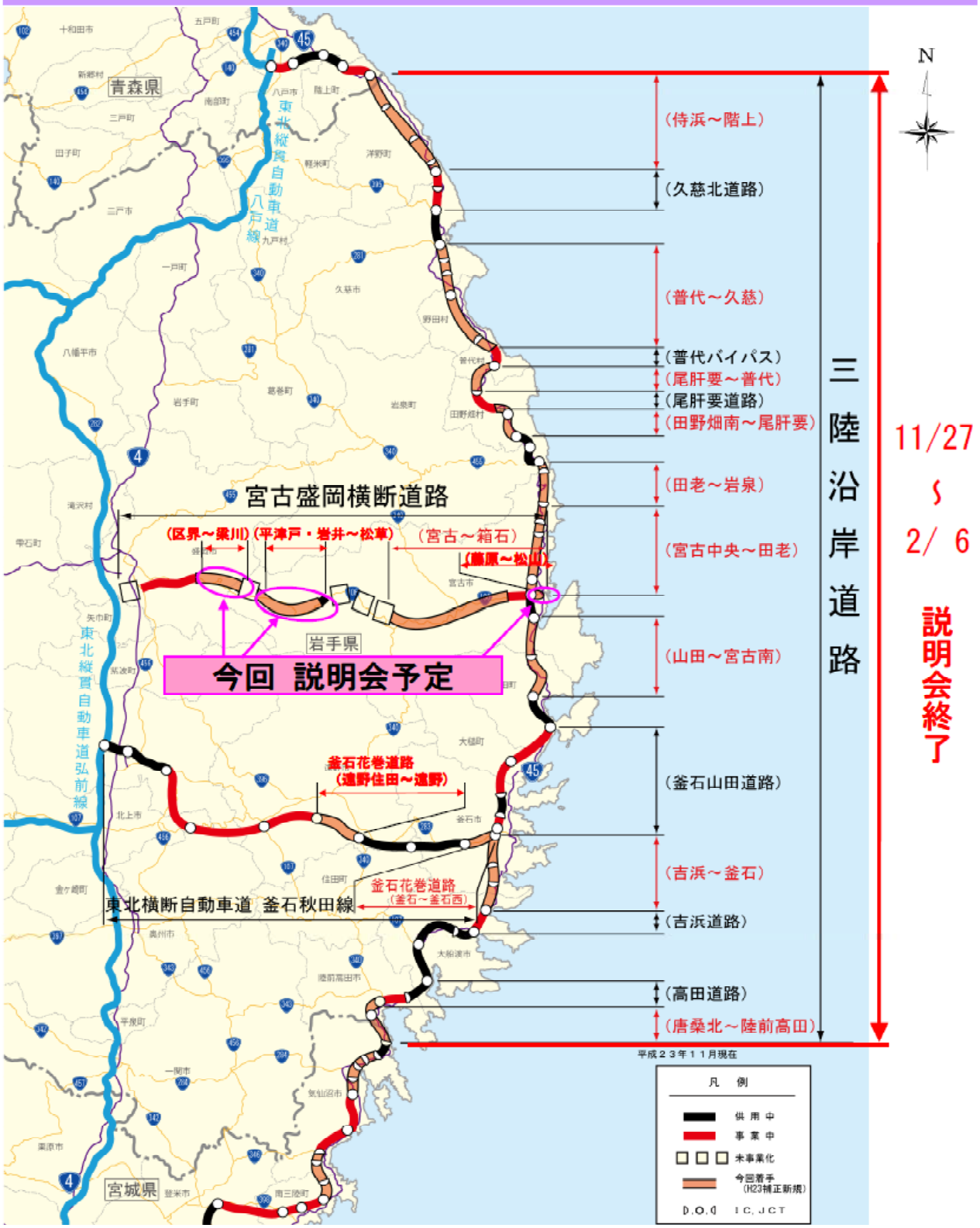

道路ができるまで

1 道路の計画

交通量や混雑状況を調査し、地域に必要な道路について計画します。



現段階はここです

2 計画の説明（土地立入了解）

計画が決まると関係者に説明を行い協力を求めます。



3 路線測量・地盤調査

道路をつくるため必要な資料の収集・調査・図面の作成を行います。



4 道路の設計

測量図面や収集した資料をもとに利用しやすい道路や橋等の設計を行います。



5 設計の説明

関係する方に道路の設計について説明を行い、設計について了解をいただきます。



6 用地巾杭設置

設計に基づき道路建設に必要な用地の範囲を示す杭を打設します。



7 用地の調査

道路建設に必要な土地・建物の調査を行い、用地境界確認のため、立合をお願いします。



8 用地価格の交渉（契約・支払い）

用地調査結果をもとに地権者と価格等について交渉を行い、契約合意を得た後、補償金の支払いを行います。



9 工事の説明

工事の方法、期間、交通処理などの説明を行います。



10 工事

設計に基づいて道路や橋をつくります。



11 完成（供用）

計画から工事までいろいろな方の協力によって快適な道路ができあがります。

