記者発表資料

平成２３年７月２１日
鳴子ダム管理所
釜房ダム管理所
七ヶ宿ダム管理所

安全・安心に利用できるように
夏休み前に施設等の点検を実施しました。
～ダム周辺施設の安全利用点検を実施～

東北地方整備局の宮城県内ダム管理所では、ダム等がレクリエーション活動の場として多くの人々に利用されていることを踏まえ、夏休み前に、ダム周辺施設の安全利用点検を実施しました。点検の結果、延べ２箇所の問題箇所等が確認され、応急措置を含む改善措置を実施しました。

１．実施経緯

近年、ダム等についてはレクリエーション活動の場として、多くの人々に利用されるようになりつつあり、地域住民の利用に配慮した施設整備を行っているところです。
ダム等においては、点検を定期的に行っていますが、ダムを含めた周辺の施設について、安全性や利用しやすいかどうかについての点検を下記のとおり実施しましたので、その結果をお知らせします。
なお、これらの点検は、多くの利用者が見込まれる夏休み前に毎年行っています。

２．点検実施日時　　７月１１日（月）～７月１９日（火）で実施しました。

３．点検対象

点検は、東北地方整備局の宮城県内ダム管理所が管理するダムのうち、日常的に利用が見受けられる区域を中心として行いました。

３．点検者

ダム管理者等（職員等）が実施しました。（関係機関及び公園等の管理者等との合同点検も実施しています。）

４．点検方法

目視及び触診等により実施しました。

５．点検結果及び措置

点検の結果、安全利用上問題があると判断される箇所については立入り規制等を含む安全措置を実施し、利用者への危険の周知に努めていきます。
利用者の皆さんにおいても、安全には十分に配慮のうえご利用頂くようお願いします。なお、点検結果については、別紙のとおりです。

発表記者会：宮城県政記者会・東北電力記者会・東北専門記者会

問い合わせ先

鳴子ダム（荒雄湖を含む）

鳴子ダム管理所（TEL 0229-82-2341）

大崎市鳴子温泉字岩渕２－８

所　　長　　柏谷　稔　（内線２０１）

管理係長　　木村　康文（内線３３２）

釜房ダム（釜房湖を含む）

釜房ダム管理所（TEL 0224-84-2171）

柴田郡川崎町大字小野字大平山１０－６

所　　長　　松川　正彦（内線２０１）

管理係長　　前田　充典（内線３３２）

七ヶ宿ダム（七ヶ宿湖を含む）

七ヶ宿ダム管理所（TEL 0224-37-2122）

刈田郡七ヶ宿町字切通５２－４０

所　　長　　石川　進作（内線２０１）

管理係長　　長岐　岳彦（内線３３２）

鳴子ダム管理所管内点検結果一覧表

河川・ダム等名	点検箇所	点検施設等	点検結果	対応状況	点検日	措置（予定）日	点検者等
鳴子ダム	貯砂ダム周辺	法肩表示、注意看板	異常なし	－	7月19日	－	ダム管理者、大崎市、鳴子警察署、鳴子消防署、河川利用者
	堤体管理用通路	進入防止柵、法面、路面、転倒防止柵	異常なし	－	7月19日	－	
	管理所展望テラス	手すり、通路、階段	異常なし	－	7月19日	－	

釜房ダム管理所管内点検結果一覧表

河川・ダム等名	点検箇所	点検施設等	点検結果	対応状況	点検日	措置（予定）日	点検者等
釜房ダム	堤体右岸駐車場	擁壁、斜面	異常なし	ー	7月11日	ー	ダム管理者
	堤体付近	フェンス、規制柵	異常なし	ー	7月11日	ー	
	堤体付近遊歩道	フェンス、斜面	異常なし	ー	7月11日	ー	
	貯水池左岸	湖面、低水護岸、斜面	立入禁止場所の門扉脇に立入禁止措置が為されていない	ロープによる立入禁止措置を講じ、立入禁止看板を設置	7月11日	7月12日	
	太郎川貯砂ダム付近	湖面、フェンス、斜面	異常なし	ー	7月11日	ー	
	北川貯砂ダム付近	湖面、防護柵、斜面	異常なし	ー	7月11日	ー	
	前川貯砂ダム付近	湖面、防護柵、斜面	異常なし	ー	7月11日	ー	
	前川右岸	湖面、低水護岸、斜面	異常なし	ー	7月11日	ー	
	前川左岸	湖面、低水護岸、斜面	異常なし	ー	7月11日	ー	

七ヶ宿ダム管理所管内点検結果一覧表

河川・ダム等名	点検箇所	点検施設等	点検結果	対応状況	点検日	措置（予定）日	点検者等
七ヶ宿ダム	七ヶ宿ダム 自然休養公園	遊具、安全設備、施設	ワイヤーがむきだしの箇所がある。	トラロープを設置し、立入禁止措置を行った。 ロープが目立つように蛍光色（ピンク）のリボンを設置	7月14日	7月19日	ダム管理者、公園管理財団
	道の駅「ありや」	ベンチ、安全設備	異常なし	ー	7月14日	ー	
	ダム本体及び周辺	安全設備、施設等	異常なし	ー	7月14日	ー	
	七ヶ宿ダム展望公園	安全設備、施設等	異常なし	ー	7月14日	ー	
	水と雲の流れる広場 （立入禁止区域）	安全設備、施設等	異常なし	ー	7月14日	ー	

（処置状況については、別紙を参照してください。）

【位置図】

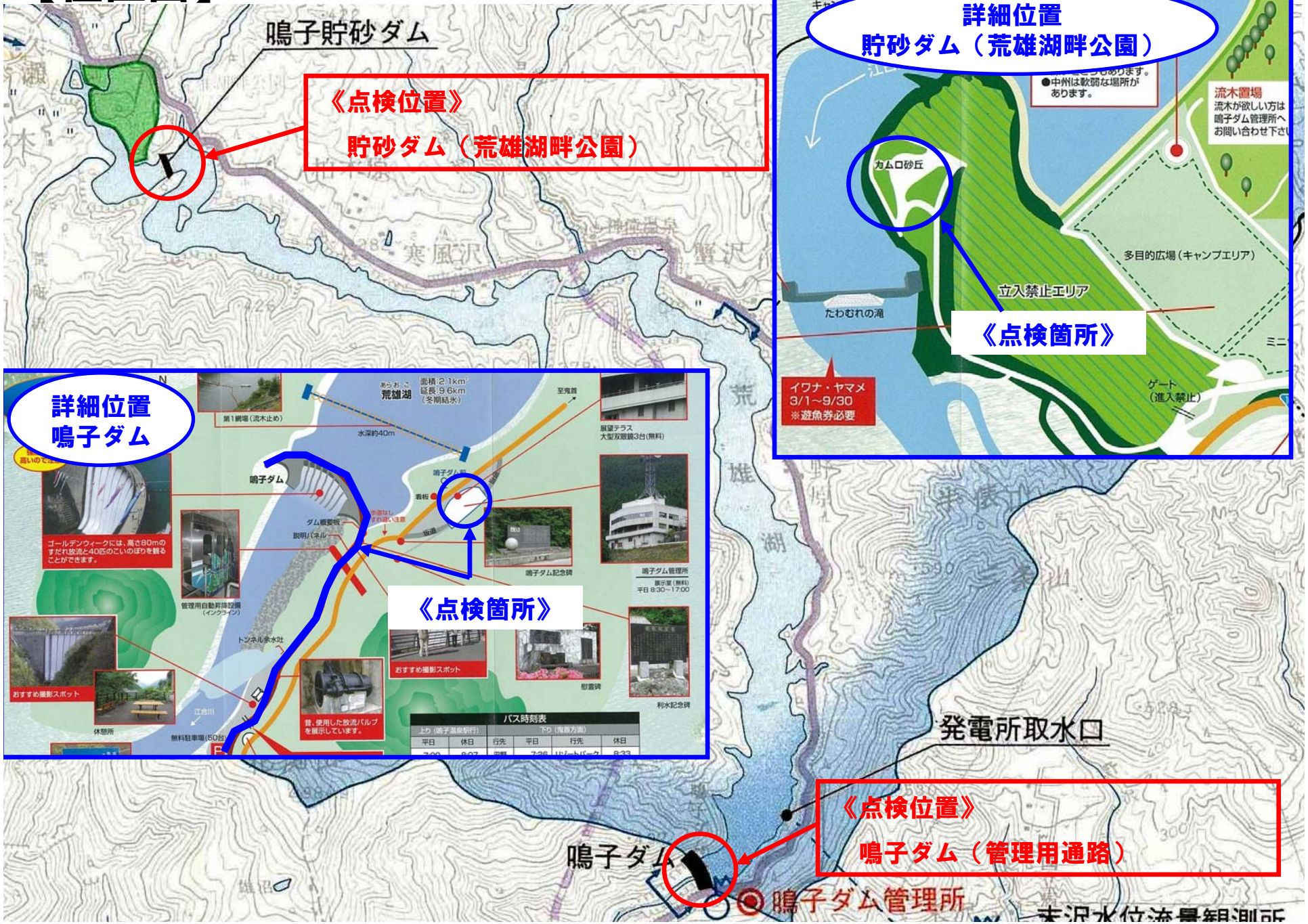
鳴子貯砂ダム
《点検位置》
貯砂ダム（荒雄湖畔公園）
詳細位置
貯砂ダム（荒雄湖畔公園）
カムロ砂丘
流木置場
流木が欲しい方は
鳴子ダム管理所へ
お問い合わせ下さい
多目的広場（キャンプエリア）
立入禁止エリア
たわむれの滝
《点検箇所》
イワナ・ヤマメ
3/1～9/30
※遊魚券必要
ゲート
（進入禁止）
詳細位置
鳴子ダム
荒雄湖
面積：2.1km
延長：9.6km
（冬期結氷）
水深約40m
第1網場（流木止め）
展望テラス
大型双眼鏡3台（無料）
鳴子ダム
ダム概要板
説明パネル
鳴子ダム記念碑
鳴子ダム管理所
展示室（無料）
平日 8:30～17:00
管理用自動昇降設備
（インクライン）
《点検箇所》
トンネル余水吐
おすすめ撮影スポット
休憩所
江合川
無料駐車場（50台）
昔、使用した放流バルブを展示しています。
慰霊碑
利水記念碑
バス時刻表
発電所取水口
《点検位置》
鳴子ダム（管理用通路）
鳴子ダム
鳴子ダム管理所
末沢水位流量観測所

釜房ダム管理所管内（名取川水系）点検箇所位置図

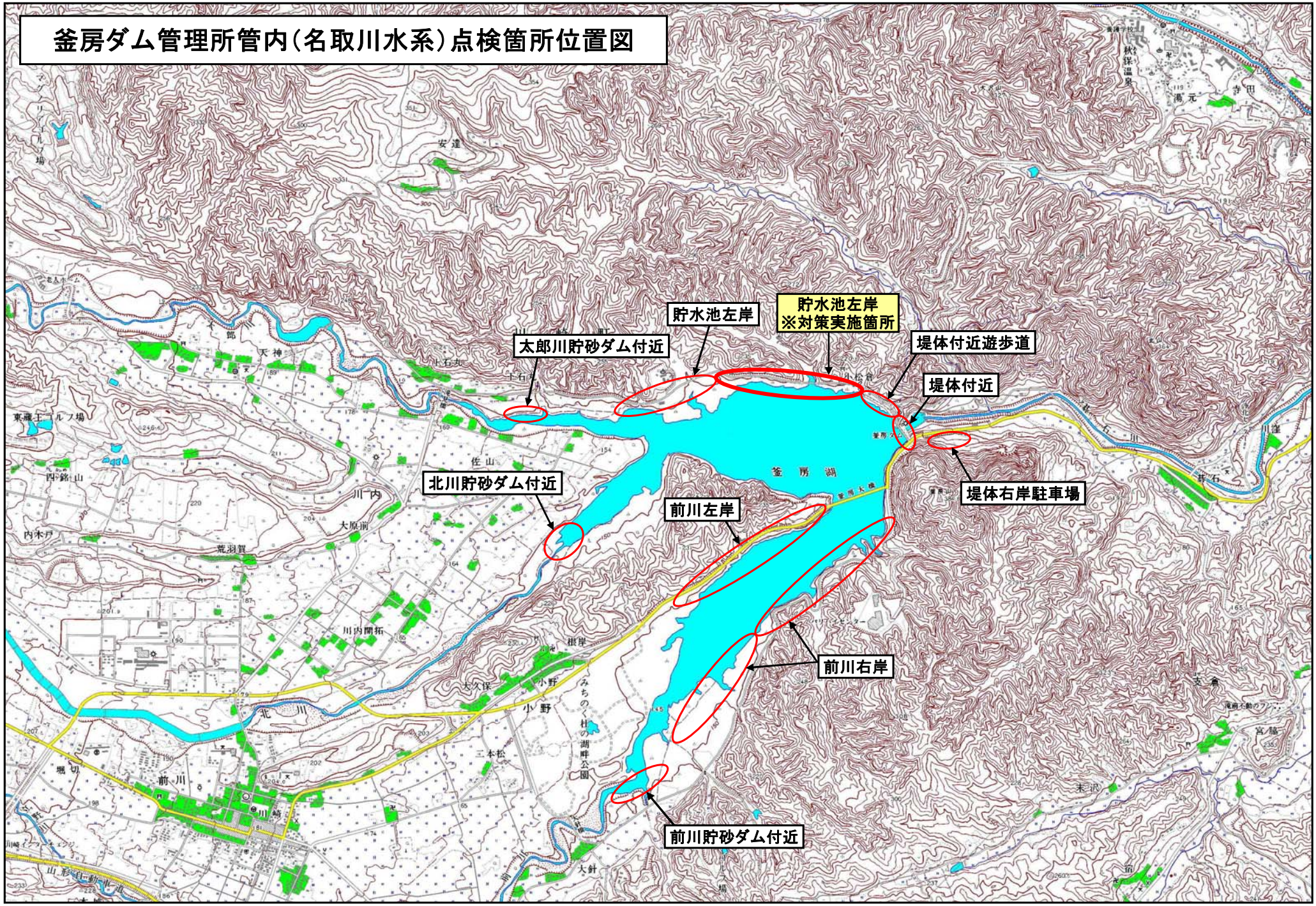

釜房ダム管理所管内
水辺の安全利用点検に係る処置状況

処　置　前



立入禁止場所の門扉脇に立入禁止措置が為されていない。（貯水池左岸）

処　置　後



ロープによる立入禁止措置を講じ、立入禁止看板を設置

七ヶ宿ダム管理所管内（ダム堤体・公園等）点検箇所位置図

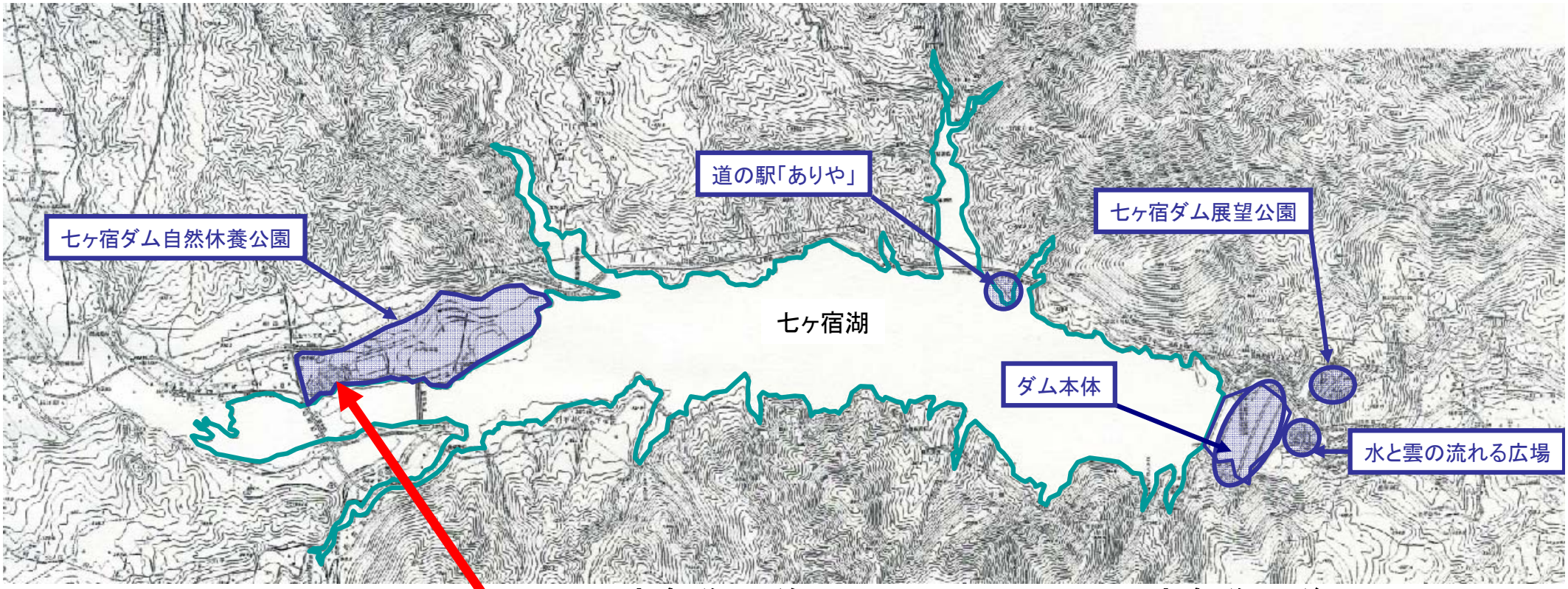

凡　例

- 調査箇所
- （写真）今回確認された要対策箇所
- （写真）以前より確認され対応済みの箇所

応急復旧前



ワイヤーがむきだし。
（手、足の損傷。転倒の危険。）

応急復旧後



トラロープを設置し、立入禁止措置を行った。
ロープが目立つように蛍光色（ピンク）のリボンを設置した。