記者発表

平成２３年　７月　７日
国　土　交　通　省
山形県内５事務所

“７月は河川愛護月間です”

夏休み前に河川・ダム施設の安全利用点検を実施！

近年、河川やダムが安らぎや憩いを求める場、スポーツやレクリエーション活動の場として多くの人々に利用されています。そのため、山形河川国道事務所はじめ県内の国土交通省では、大勢の人出が予想される夏休みを前に、安心して施設を利用して頂けるよう地域の方と一緒に点検を実施します。

１．点検対象　国が管理している最上川やダムの中で、日常、人が多く集まるような水辺を中心に５７箇所の点検を実施します。

２．実施期間　平成２３年７月８日（金）～７月１５日（金）

３．点検者　各市町村役場、施設の管理者及び主な利用団体等、山形県河川等安全利用連絡会及び河川管理者が合同で点検します。

４．点検後の措置
危険箇所が確認された場合は、立ち入り規制等の応急的な対策を行います。
また、詳細な点検を実施した後、速やかに必要な対策をとります。
なお、点検結果については点検終了後に公表（記者発表）する予定です。

〈発表記者会：山形県政記者クラブ〉

問い合わせ先		
	国　土　交　通　省	
〔最　上　川　上　流〕（米沢市～村山市）	山形河川国道事務所 河川管理課長	０２３－６８８－８９４２ 山内　錦悦（内線３３１）
〔最　上　川　中　流〕（大石田町～戸沢村）	新庄河川事務所 管理課長（河川施設） 工務第二課長（砂防施設）	０２３３－２２－０２５１ 須藤　純二（内線３３１） 石川　淳一（内線３２１）
〔最　上　川　下　流〕（戸沢村～酒田市）	酒田河川国道事務所 河川管理課長	０２３４－２７－３４９７ 木村　　満（内線３３１）
〔寒河江ダム・白川ダム・長井ダム〕	最上川ダム統合管理事務所 管理課長	０２３７－７５－２３１１ 三原　金吾（内線３３１）
〔月　山　ダ　ム〕	月山ダム管理所 管理係長	０２３５－５４－６７１１ 藤原　孝史（内線３３２）

※取材はどの箇所でも可能です。点検場所については各事務所ＨＰをご覧ください。

別紙　安全利用点検対象箇所一覧

〔山形河川国道事務所管内〕

実施（予定）日時	場　　所	住所（地区）	備　　考 （点検者）	担　当 出張所
７月　８日(金）9:00～	糠野目水辺の楽校	高畠町糠野目 地区	山形県、高畠町、 警察署、消防署 山形河川国道事務所	南　陽 出張所
10:00～	窪田水辺の楽校	米沢市窪田地区	山形県、米沢市、 警察署、消防署、 河川愛護モニター、 ボランティア団体 山形河川国道事務所	
７月１４日（木）9:00～	寒河江水辺プラザ	寒河江市寒河江地区	寒河江市 中山町 大江町 朝日町 山形河川国道事務所	寒河江 出張所
9:45～	中山水辺プラザ	中山町長崎地区		
10:30～	大江町フットパス	大江町百目木地区 大江町藤田地区		
13:30～	常磐水辺プラザ （カヌー場）	朝日町玉ノ井地区		
13:45～	朝日町フットパス	朝日町栗木沢地区		
14:15～	朝日町フットパス	朝日町 川通・和合地区 宮宿地区 夏草・雪谷地区		
７月１５日（金）13:30～	村山フットパス	村山市大淀地区 大滝地区 長島地区	村山市 山形河川国道事務所	寒河江 出張所

山形河川国道事務所

<別紙1-1>

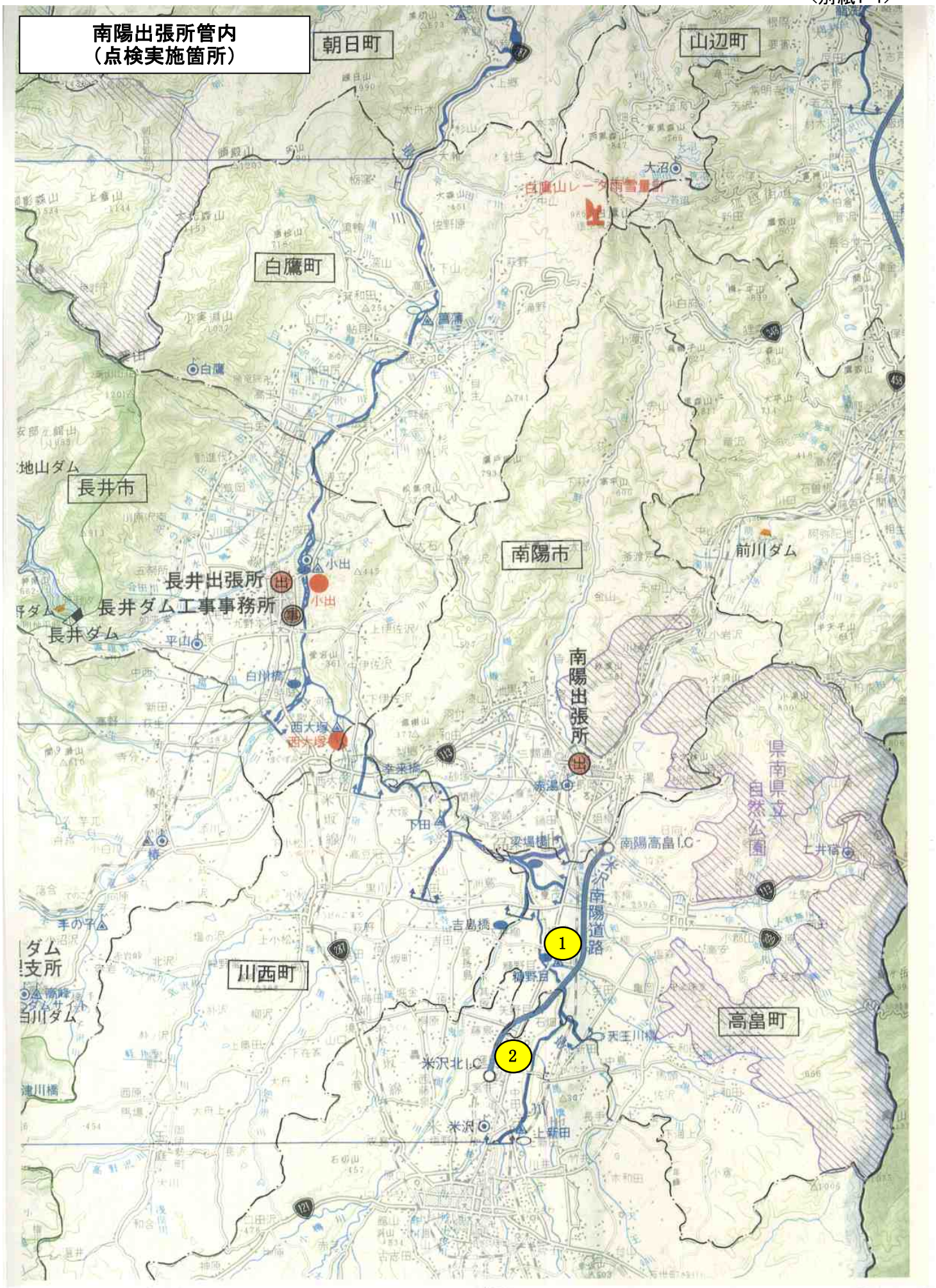

〈別紙1-2〉

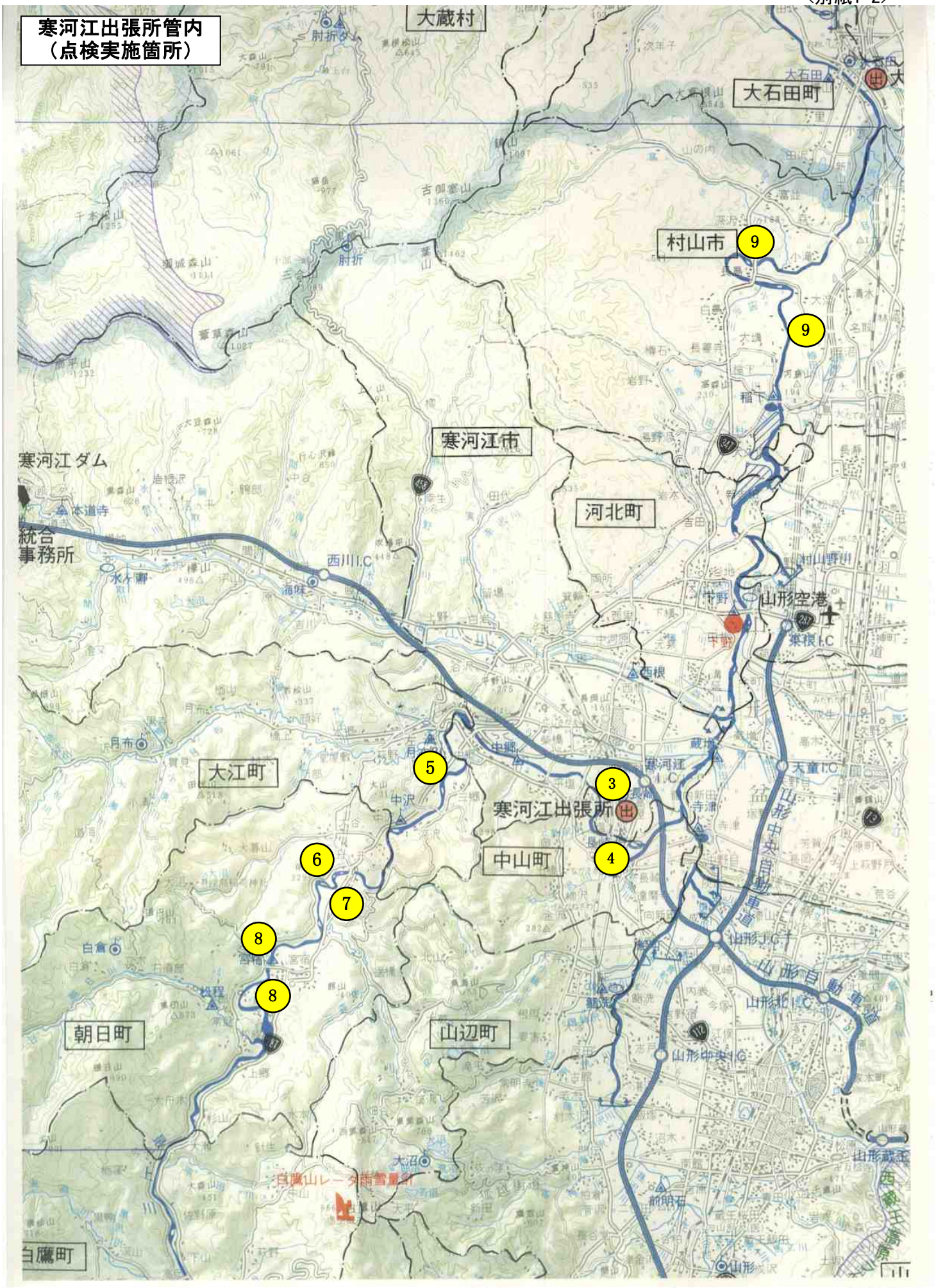
寒河江出張所管内
（点検実施箇所）
大蔵村
大石田町
村山市
9
9
寒河江市
寒河江ダム
河北町
統合
事務所
西川I.C
山形空港
寒河江I.C
大江町
5
3
寒河江出張所
中山町
4
6
7
8
8
朝日町
山辺町
山形JCT
山形自動車道
山形北I.C
山形中央I.C
白鷹町
山形

〔新庄河川事務所管内〕

実施(予定)日時	場　　所	住 所 (地 区)	備　　考	担　当 出張所
７月１３日　９：３０～ （水）	河川公園 最上小国川左岸 （県管理区間）	最上郡舟形町舟形 地内	山形県最上総合支庁 新庄市 舟形町 戸沢村	鳥　越 出張所
１０：２０～	船着場 最上川左岸	大蔵村稲沢地内	大蔵村 最上峡芭蕉ライン観光(株)	
１０：５０～	船着場 最上川左岸	新庄市本合海地内	最上峡観光開発(株) 古口小学校 新庄河川事務所	
１３：３０～	船着場 最上川左岸	最上郡戸沢村古口 地内		
１４：１０～	古口排水機場 最上川左岸	最上郡戸沢村古口 地内		
１４：５０～	船着場 最上川左岸	最上郡戸沢村高屋 地内		
７月１４日　１３：４５ ～ （木）	大石田船着場 ～ 親水公園 ～ 大石田特殊堤	大石田町大石田地区	山形県村山総合支庁 尾花沢市 大石田町	大石田 出張所
１４：１０ ～	横山特殊堤 ～ 下河原公園	大石田町横山地区	尾花沢警察署 尾花沢市消防署 最上川を愛する町民会議	
１４：４０ ～	川前船着場	大石田町川前地区	新庄河川事務所	
１５：００ ～	丹生川河川公園	尾花沢市荻袋地区		
７月１４日　１３：４５～ （木）	滝の上河川公園 （県管理施設）	真室川町差首鍋地内	山形県最上総合支庁 真室川町 鮭川村	鮭　川 出張所
１４：１５～	水辺の楽校	真室川町川ノ内地内	真室川小学校 （水辺の楽校のみ） 河川愛護モニター	
１４：４０～	河川防災ステーション	真室川町新町地内	新庄河川事務所	
１５：０５～	観音寺親水護岸	鮭川村庭月地内		

夏休み前における水辺の安全利用点検
～河川編～

＊鳥越出張所管内は７／１３（水）、大石田出張所管内、鮭川出張所管内は７月１４日（木）実施の予定です。
＊点検実施者･･･新庄河川事務所、最上総合支庁、新庄市、尾花沢市、大石田町、舟形町、真室川町、戸沢村、大蔵村各担当職員



鮭川出張所管内
●主な点検場所
・水辺の楽校
・真室川河川防災ステーション施設
・観音寺親水護岸
●点検項目
施設にかかる低水護岸、散策道・遊歩道、土堤、管理用通路、高水敷、防災ステーション、河川ゴミ捕捉施設、せせらぎ水路、桜づつみ、駐車場等
※真室川小学校（水辺の楽校）、河川愛護モニターも同行予定です。

大石田出張所管内
●主な点検地区
・横山、大石田、川前、荻袋
●点検項目
船着場、親水公園、特殊堤、下河原公園、丹生川河川公園等

鳥越出張所管内
●主な点検地区
・本合海、古口、舟形、稲沢
●点検項目
船着場、高水敷、堤防、管理用通路、排水機場、公園施設、低水護岸、散策路、水面利用等

〔新庄河川事務所管内〕

実施(予定)日時	場　　所	住 所（ 地 区 ）	備　　考	担　当
７月１３日　１４：００～（水）	ひょうたん池	庄内町立谷沢地区（中村）	庄内町と合同で点検	立谷沢川砂防出張所
	グランドゴルフ場	庄内町立谷沢地区（木の沢）		
	多目的広場	庄内町立谷沢地区（鉢子）		
	シンフォニー広場	庄内町立谷沢地区（科沢）		
	南部山村広場	庄内町立谷沢地区（瀬場）		
	玉川砂防公園	庄内町立谷沢地区（瀬場）		
	玉川第７砂防堰堤駐車場	庄内町立谷沢地区（瀬場）		
７月１２日　９：００～（月）	苦水第一ダム	大蔵村南山地内	大蔵村と合同で点検	銅山川砂 防出張所
	苦水流路	大蔵村南山地内		
	肘折ダム	大蔵村南山地内		
	上竹野床固	大蔵村南山地内		
	豊牧排水トンネル	大蔵村肘折地内		

〔新庄河川事務所管内〕

実施(予定)日時	場　　所	住 所 (地 区)	備　　考	担　当
７月１３日　１３：３０～ （水）	入間砂防堰堤	西川町入間地内	西川町と合同で点検	寒河江川砂防出張所
	大井沢第二砂防堰堤	西川町大井沢地内		
	後沢砂防堰堤	西川町大井沢地内		
	後沢導流工	西川町大井沢地内		
	根子沢第二砂防えん堤	西川町大井沢地内		
	根子川第二砂防えん堤	西川町大井沢地内		
７月１４日　１１：００～ （木）	ワインパーク戸沢	鶴岡市砂川地内	鶴岡市及び施設管理者と合同で点検	赤　川砂　防出張所
７月１５日　１４：００～ （金）	金打沢キャンプ場 （金打沢ダム）	真室川町及位地内	真室川町及び地元関係者と合同で点検	建設監督官（鮭川）
	公園(二の沢ダム)	真室川町新及位地区		

夏休み前における安全利用点検
～砂防編～

＊点検者・・・新庄河川事務所、真室川町、大蔵村、庄内町、鶴岡市、西川町の各担当職員

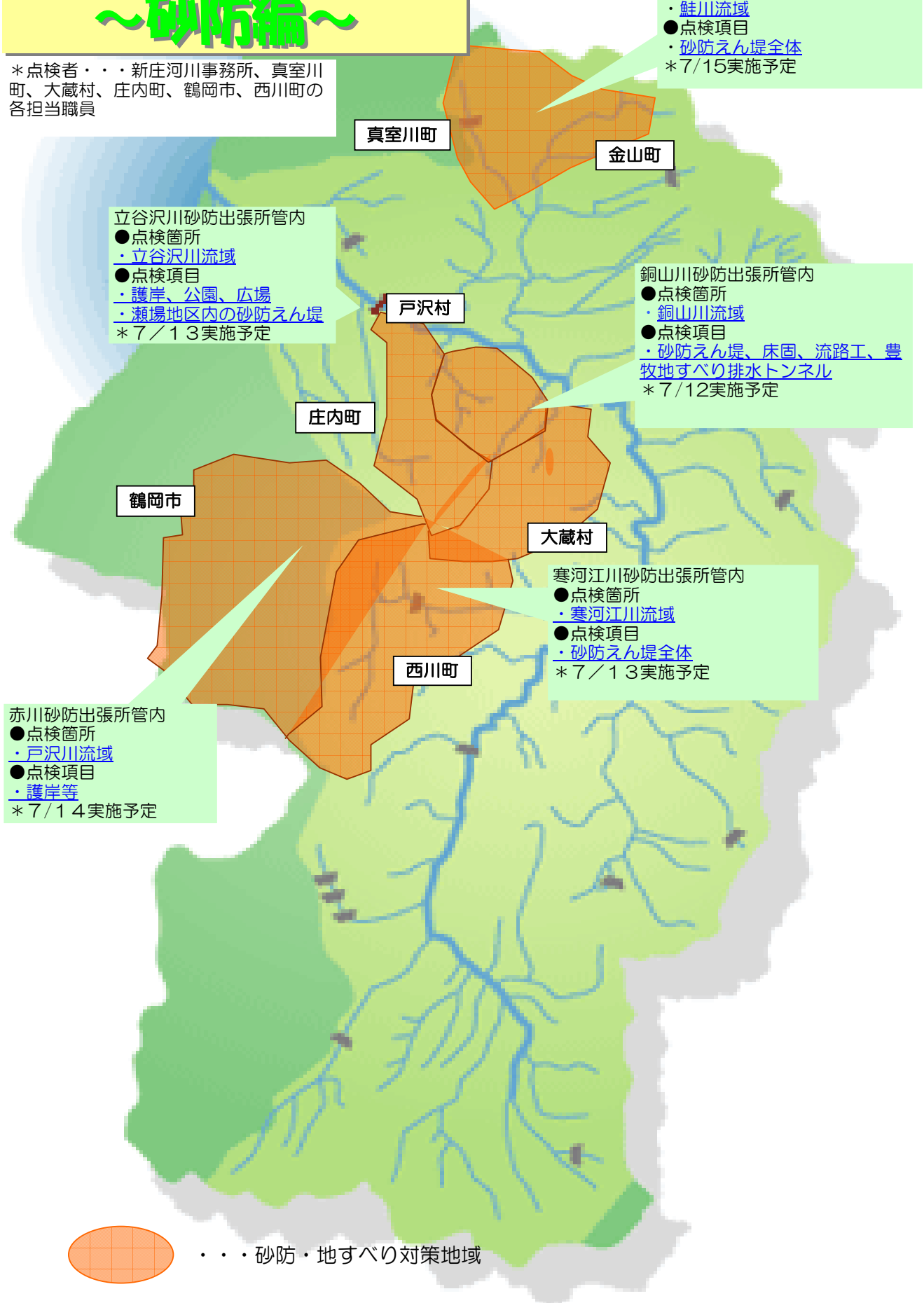

新庄河川事務所
●点検箇所
・鮭川流域
●点検項目
・砂防えん堤全体
＊7/15実施予定

立谷沢川砂防出張所管内
●点検箇所
・立谷沢川流域
●点検項目
・護岸、公園、広場
・瀬場地区内の砂防えん堤
＊７／１３実施予定

銅山川砂防出張所管内
●点検箇所
・銅山川流域
●点検項目
・砂防えん堤、床固、流路工、豊牧地すべり排水トンネル
＊7/12実施予定

寒河江川砂防出張所管内
●点検箇所
・寒河江川流域
●点検項目
・砂防えん堤全体
＊７／１３実施予定

赤川砂防出張所管内
●点検箇所
・戸沢川流域
●点検項目
・護岸等
＊７/１４実施予定

・・・砂防・地すべり対策地域

〔酒田河川国道事務所管内〕

実施(予定)日時	場　　所	住 所 (地 区)	備　　考	担　当 出張所
７月１２日　１４：００～	①水辺の楽校（庄内町）	庄内町清川　（最上川立谷沢川合流部付近）	河川管理者、庄内町、庄内地区安全利用連絡会、河川愛護ﾓﾆﾀｰ等と合同で点検	飽海 出張所
１４：３０～	②草薙発着場 （最上川リバーポート）	最上峡芭蕉ライン観光（株） （最上川左岸30.5k付近）	河川管理者、占用者、庄内地区安全利用連絡会、河川愛護ﾓﾆﾀｰ等と合同で点検	
７月１３日　１０：００～	①赤川河川公園	鶴岡市日出 （赤川左岸18.4ｋ付近）	河川管理者、山形県、鶴岡市、朝暘第五小学校、河川愛護モニター等と合同で点検	赤川 出張所
１０：３０～	②櫛引総合運動公園	鶴岡市三千刈 （赤川左岸22.8k付近）	〃	
１１：００～	③馬渡床止工	鶴岡市馬渡 （赤川右岸22.4ｋ付近）	〃	
７月１４日　９：００～	①階段護岸等（漕艇用昇降階段等）	酒田市宮野浦 （京田川左岸2.2k～3.8k）	河川管理者、酒田市、酒田市白鳥を愛する会、酒田市ヨット連盟、酒田市ボート協会等と合同で点検	酒田 出張所
９：２０～	②階段低水護岸及びスロープ護岸（ヨット練習場）	酒田市宮野浦 （最上川右岸1.5k～2.1k）	〃	
９：３５～	③高水式、階段低水護岸 （新・旧ｽﾜﾝﾊﾟｰｸ関係）	酒田市落野目 （最上川右岸3.1k～3.6k）	〃	
１０：００～	④高水敷 （運動公園）	酒田市落野目 （最上川左岸7.2k）	〃	

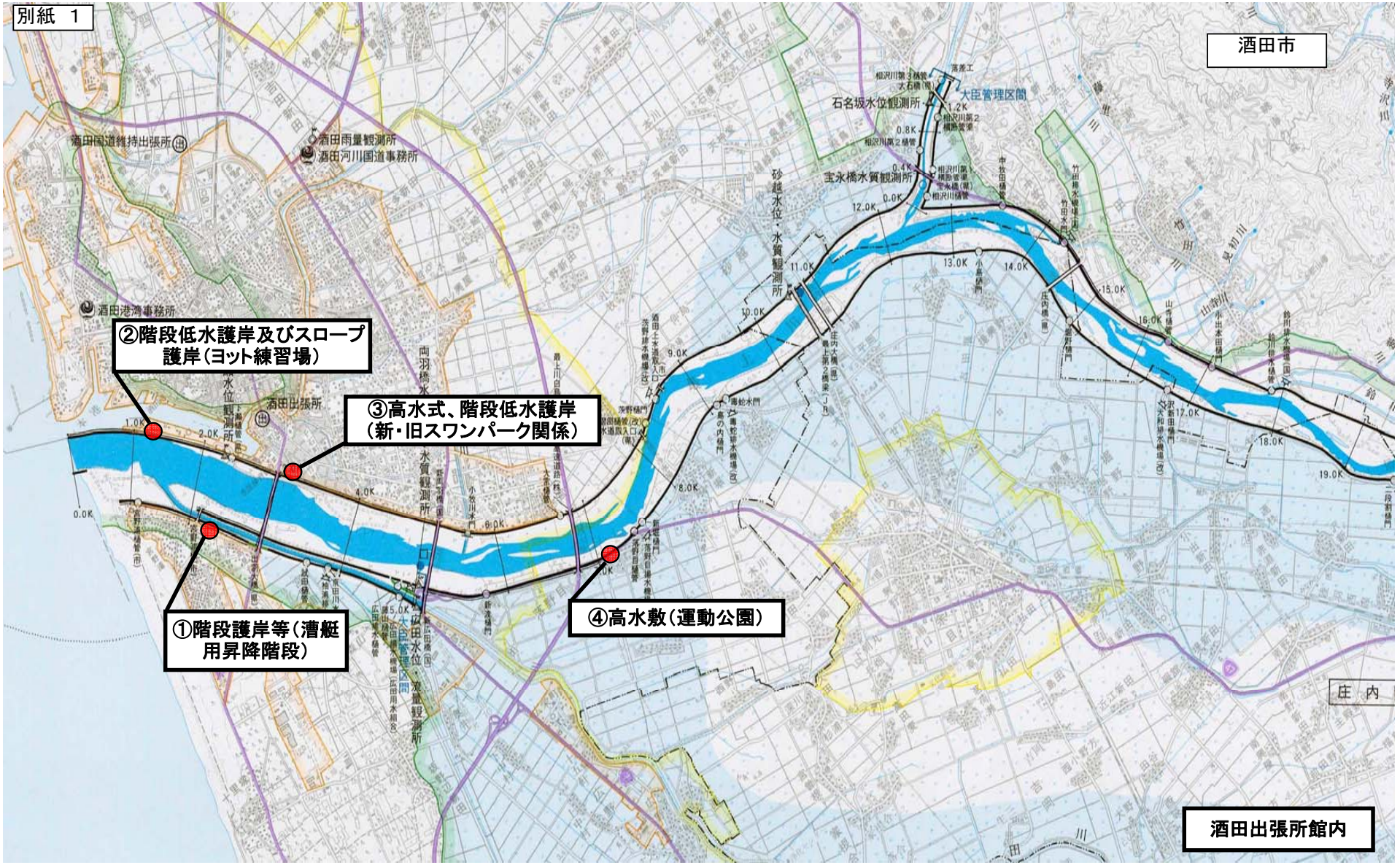
別紙　1
酒田市
②階段低水護岸及びスロープ護岸（ヨット練習場）
③高水式、階段低水護岸（新・旧スワンパーク関係）
①階段護岸等（漕艇用昇降階段）
④高水敷（運動公園）
酒田出張所館内
庄　内
酒田国道維持出張所
酒田雨量観測所
酒田河川国道事務所
酒田港湾事務所
酒田出張所
石名坂水位観測所
宝水橋水質観測所
砂越水位・水質観測所
両羽橋水位・水質観測所
広田水位・流量観測所
大臣管理区間

別紙　2

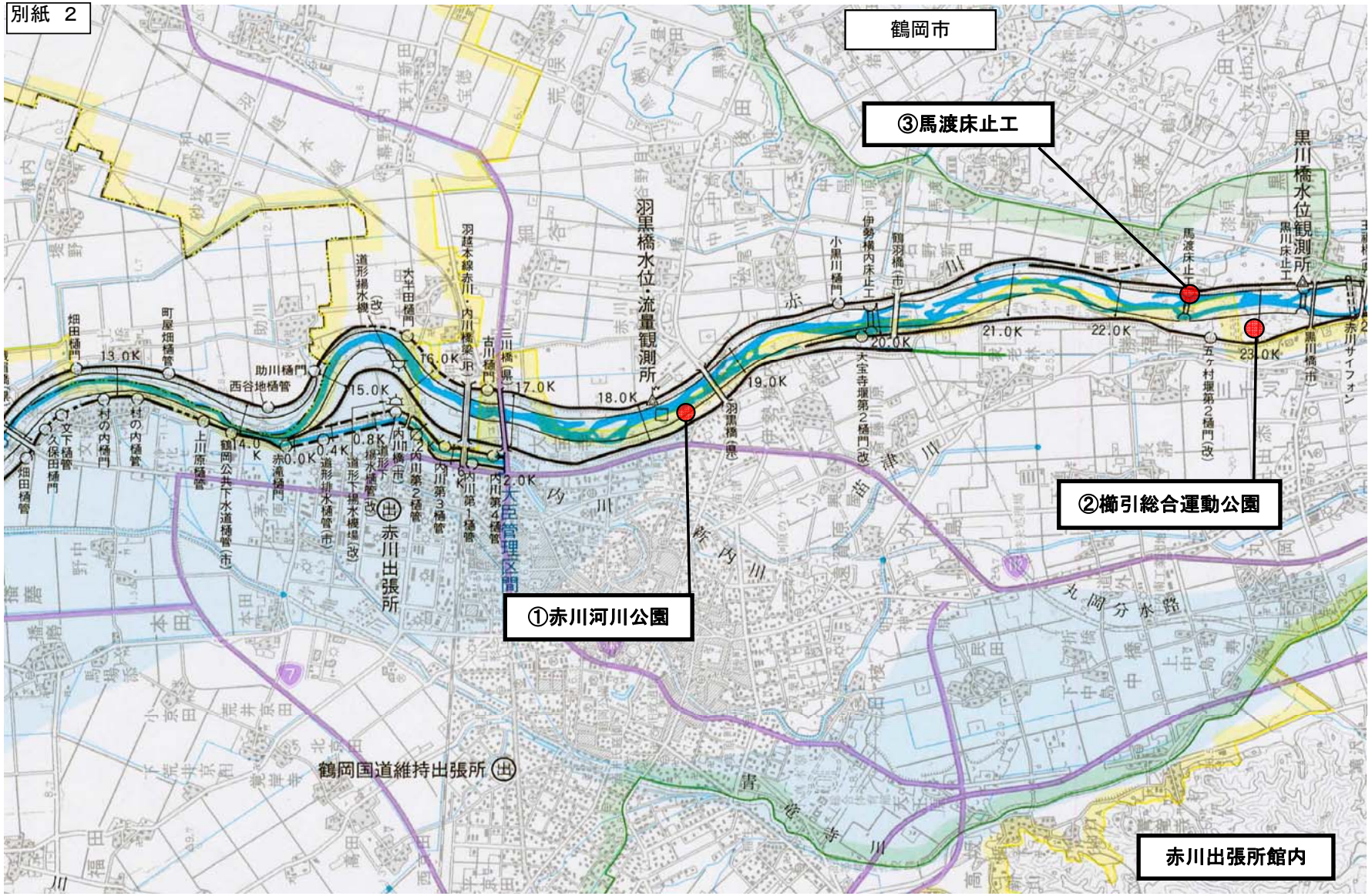
鶴岡市
③馬渡床止工
黒川橋水位観測所
羽黒橋水位・流量観測所
②欅引総合運動公園
①赤川河川公園
赤川出張所館内
赤川出張所
鶴岡国道維持出張所
大臣管理区間
丸岡分水路
13.0K
14.0K
15.0K
16.0K
17.0K
18.0K
19.0K
20.0K
21.0K
22.0K
23.0K

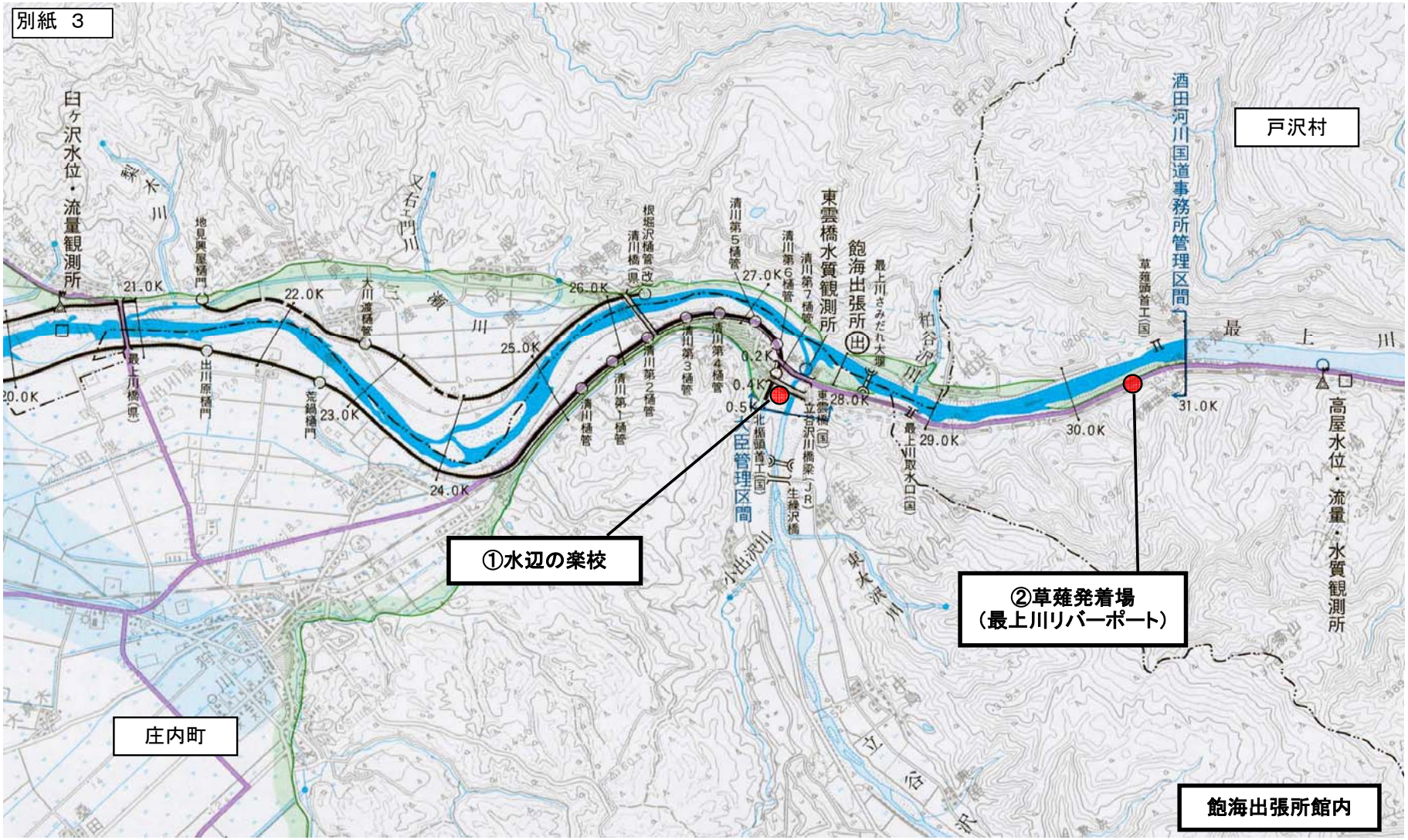
別紙 3
戸沢村
庄内町
①水辺の楽校
②草薙発着場
（最上川リバーポート）
飽海出張所館内
酒田河川国道事務所管理区間
臼ヶ沢水位・流量観測所
東雲橋水質観測所
飽海出張所
高屋水位・流量・水質観測所
最上川
21.0K
22.0K
23.0K
24.0K
25.0K
26.0K
27.0K
28.0K
29.0K
30.0K
31.0K
20.0K
0.2K
0.4K
0.5K

〔最上川ダム統合管理事務所〕

実施（予定）日	寒河江ダム	平成２３年７月１３日（水）AM
	白川ダム	平成２３年７月１２日（火）AM
	長井ダム	平成２３年７月１４日（木）PM
点　検　箇　所	寒河江ダム	展望広場、まねきの丘、古里の碑、上島地区
	白川ダム	湖岸公園、コテージ村付近広場、ダム公園、堤体
	長井ダム	野川防災センター（まなび館）、管理庁舎周辺 右岸展望広場、合地沢湖面広場
点 検 実 施 者	寒河江ダム	最上川ダム統合管理事務所　管理課 西川町 西川町総合開発（株） 維持工事請負業者
	白川ダム	最上川ダム統合管理事務所　白川ダム管理支所 飯豊町 （株）みどりのふるさと公社 維持工事請負業者
	長井ダム	最上川ダム統合管理事務所　長井ダム管理支所 山形県、長井市 維持工事請負業者

〔月山ダム管理所〕

実施（予定）日	平成２３年７月１３日（水）～１５日（金）
点　検　箇　所	管理所広場 月山ダム展望広場 月山ダム眺望広場 あさひ月山湖展望広場 くわだいさくら公園 たしろ多目的広場
点 検 実 施 者	月山ダム管理所、鶴岡市