記者発表資料

# 平成２３年度
# 第１回災害対策等緊急事業推進費の執行について

平成２３年６月２８日

東 北 地 方 整 備 局

＜発表記者会：宮城県政記者会、東北電力記者会、東北専門記者会＞


問い合わせ先

国土交通省　東北地方整備局　TEL　022-225-2171（代）

総　　括：企画部　企 画 課 長　　依田（よだ）　秀則（ひでのり）　　（内線 3151）

河　川　関　係：河川部　地域河川課長　　横山（よこやま）　喜代太（きよた）　　（内線 3811）

## 1．第1回災害対策等緊急事業推進費の概要

災害対策等緊急事業推進費は、住民の安全・安心の確保を目的とし、暴風、豪雨、豪雪・地震・津波等の自然現象による災害を受けた地域、及び公共交通に係る重大な事故が発生した箇所等において、緊急に実施すべき事業を迅速に立ち上げ、推進するための経費です。

### 平成 23 年度　第1回災害対策等緊急事業推進費　実施計画一覧表

［金額単位：百万円］

| 種別 | | 事業名 | | 事業主体名 | 施行地 | 事業費 | 国費 |
|---|---|---|---|---|---|---|---|
| 河川 | 補助 | 河川改修事業 | 明神川水系明神川 | 青森県 | 青森県上北郡おいらせ町松原二丁目 | 130 | 65 |
| 河川 | 補助 | 河川改修事業 | 奥入瀬川水系奥入瀬川 | 青森県 | 青森県上北郡おいらせ町川口外 | 170 | 85 |
| 河川 | 補助 | 河川改修事業 | 五戸川水系五戸川 | 青森県 | 青森県八戸市市川町外 | | |
| 河川 | 補助 | 河川改修事業 | 新井田川水系新井田川 | 青森県 | 青森県八戸市湊町外 | | |
| 河川 | 補助 | 河川改修事業 | 北上川水系岩堰川 | 岩手県 | 岩手県奥州市前沢区下谷起地内 | 222 | 111 |
| 河川海岸 | 補助 | 海岸保全施設整備事業 | 百石海岸 | 青森県 | 青森県上北郡おいらせ町一川目地先 | 330 | 165 |
| | | | | | 合計６件 | 852 | 426 |

災害対策等緊急事業推進費の概要については、以下のホームページをご覧下さい。
http://www.mlit.go.jp/kokudokeikaku/kokudokeikaku_tk4_000002.html

# 災害対策等緊急事業推進費（災害対策）

| | | | |
|---|---|---|---|
| 事　業　名 | ミョウジンガワスイケイミョウジンガワ<br>河川改修事業（明神川水系明神川） | | |
| 事業主体 | 青森県 | | |
| 施　行　地 | カミキタグン　オイラセチョウ　マツバラ<br>青森県上北郡おいらせ町松原二丁目 | | |
| 事　業　費 | 130（百万円） | 国　費 | 65（百万円） |
| 内　容 | 平成23年3月11日の東北地方太平洋沖地震による津波の際、明神川防潮水門では、操作員が現地で閉門作業を行い浸水被害を最小限に食い止めた。しかし、今後、危険を伴う現地での操作ができない場合も想定され、津波の遡上による浸水被害の拡大の恐れがある。このため、推進費を活用して緊急に明神川防潮水門の遠隔操作化を行い、再度災害時の浸水被害の軽減を図る。 | | |

位置図




標準横断図

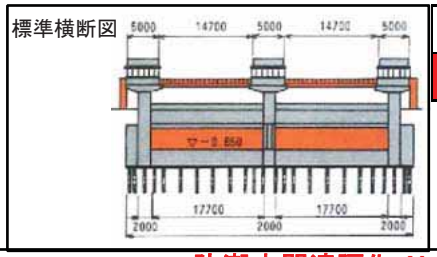

凡　例

| | |
|---|---|
| 赤 | 推進費要求箇所（当年度施行） |

平面図

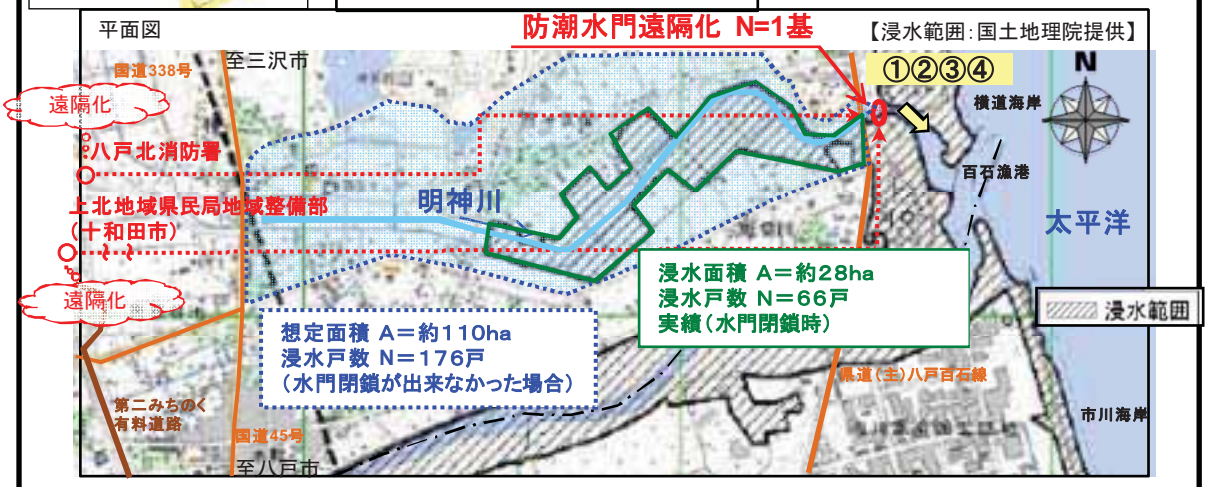


①




②




④明神川防潮水門




③明神川防潮水門から撮影



# 災害対策等緊急事業推進費（災害対策）

| | | | |
|---|---|---|---|
| 事　業　名 | 河川改修事業（奥入瀬川水系奥入瀬川、五戸川水系五戸川、新井田川水系新井田川）<br>オイラセガワ スイケイオイラセガワ　ゴノヘガワスイケイゴノヘガワ　ニイダガワスイケイニイダガワ | | |
| 事業主体 | 青森県 | | |
| 施　行　地 | 青森県上北郡おいらせ町川口外<br>カミキタグン　オイラセチョウ　カワグチ | | |
| 事　業　費 | 170（百万円） | 国　費 | 85（百万円） |
| 内　容 | 平成23年3月11日の東北地方太平洋沖地震による津波の際、奥入瀬川等の一部の樋門で、幸いにも住民が閉門操作を行い浸水被害を最小限に食い止めた。しかし、今後、操作員が現地に行けず操作ができない場合も想定され、津波の遡上による浸水被害の拡大の恐れがある。このため、推進費を活用して緊急に人為操作を要しないフラップゲートを設置し、再度災害時の浸水被害の軽減を図る。 | | |

位置図




①奥入瀬川浸水状況




| 凡　例 | |
|---|---|
| 赤 | 推進費要求箇所（当年度施行） |

平面図（奥入瀬川、五戸川）　【浸水範囲：国土地理院提供】

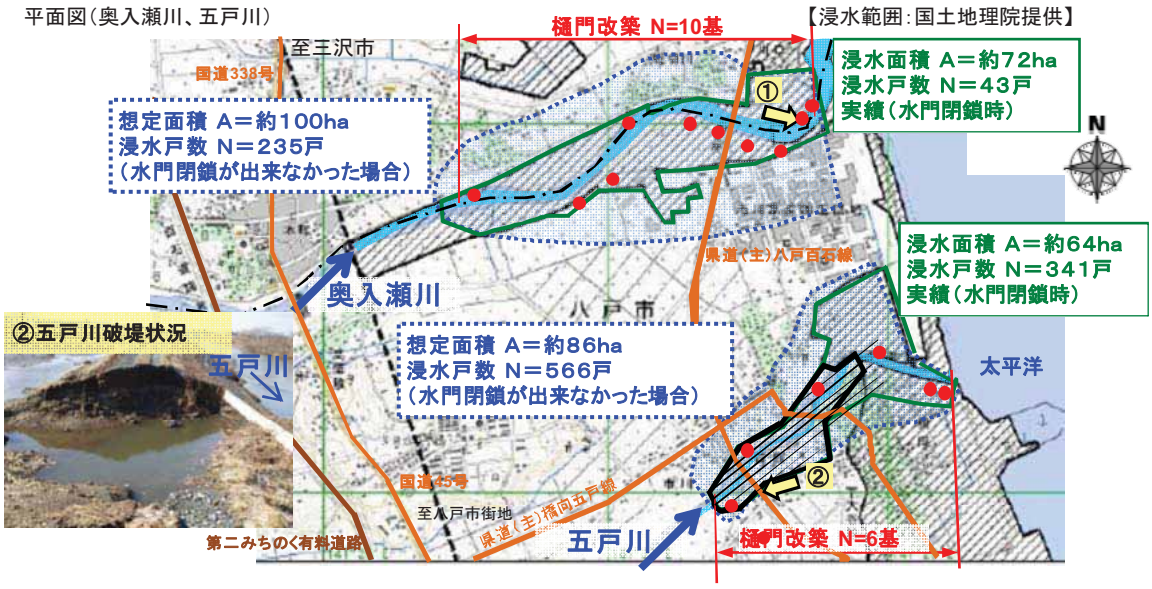


平面図（新井田川）　【浸水範囲：国土地理院提供に現地調査結果を追加】

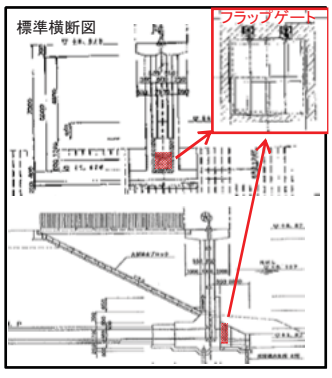


③新井田川付近の津波の状況





# 災害対策等緊急事業推進費（災害対策）

| | | | |
|---|---|---|---|
| 事　業　名 | キタカミガワスイケイイワゼキガワ<br>河川改修事業（北上川水系岩堰川） | | |
| 事業主体 | 岩手県 | | |
| 施　行　地 | オウシュウシ マエサワク シモヤキチナイ<br>岩手県奥州市前沢区下谷起地内 | | |
| 事　業　費 | 222（百万円） | 国　費 | 111（百万円） |
| 内　容 | 平成23年3月11日の東北地方太平洋沖地震により、堤防の欠壊が生じた。その上下流区間も同じ地質構造であり、今後、地震により更なる欠壊やその部分から浸水被害が発生する恐れがある。このため、推進費を活用し、堤防の構造強化を緊急に実施し、再度災害の防止を図る。 | | |




| 凡　例 | |
|---|---|
| 赤 | 推進費要求箇所（当年度施行） |
| 緑 | 災害復旧・関連（当年度施行） |

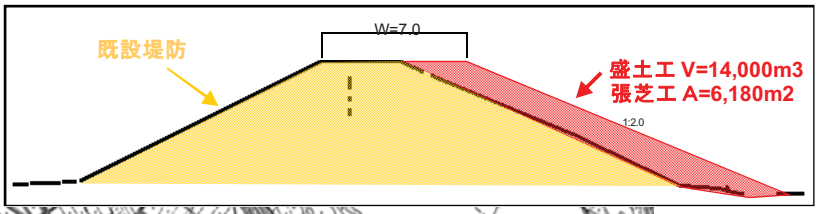


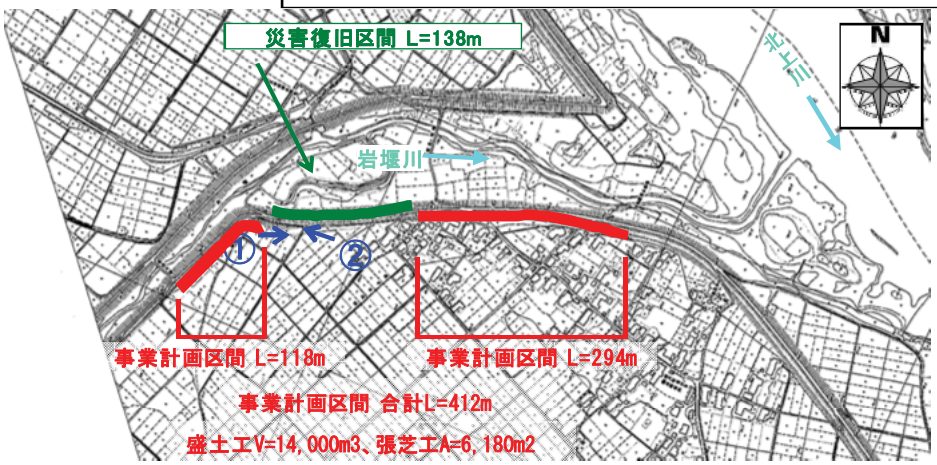







# 災害対策等緊急事業推進費（災害対策）

| | | | |
|---|---|---|---|
| 事　業　名 | 海岸保全施設整備事業（百石海岸）（モモイシ） | | |
| 事業主体 | 青森県 | | |
| 施　行　地 | 青森県上北郡おいらせ町一川目地先（カミキタグン　オイラセチョウ　ヒトカワメチサキ） | | |
| 事　業　費 | 330（百万円） | 国　費 | 165（百万円） |
| 内　容 | 平成23年3月11日の東北地方太平洋沖地震に伴う津波により、百石海岸の堤防や防潮水門等の施設が被災するとともに、地区内に浸水被害が発生した。浸水被害の再発を防止するためには、施設被災箇所の災害復旧事業とあわせて、隣接箇所の堤防整備を行うことが不可欠である。このため、推進費を活用し緊急に堤防の整備を行う。 | | |

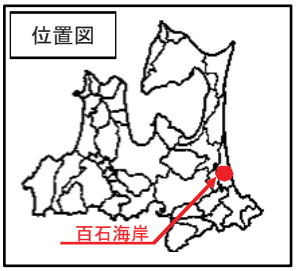


| 凡　例 | |
|---|---|
| 赤 | 推進費要求箇所（当年度施行） |
| 緑 | 災害復旧・関連（当年度施行） |







