記者発表資料

平成２３年４月１４日
酒田河川国道事務所

ゴールデンウィークを前に河川施設の安全利用点検を地域の方と一緒に実施します。

酒田河川国道事務所では、近年、河川が安らぎや憩いを求める場、スポーツやレクリエーション活動の場として多くの人々に利用されていることから、大勢の人出が予想されるゴールデンウィークを前に、安心して施設を利用して頂けるよう、地域の方と一緒に点検を実施します。

1. 点検対象
国が管理している河川の中で、日常、人が多く集まるような水辺を中心に点検を実施します。

2. 実施期間
４月15日（金） 最上川下流　酒田出張所管内（最上川河川公園　等）
飽海出張所管内（松山河川運動公園　等）
４月20日（水） 赤　　川　赤川出張所管内（赤川河川公園　等）

3. 点検者
関係行政機関、施設の管理者及び利用団体等と河川管理者が合同で点検します。

4. 点検後の措置
危険箇所や支障箇所が確認された場合は、誤って利用者が近づかないように立ち入り規制等の応急的な対策を取りつつ危険の周知に努めます。また、詳細な点検を実施した後、速やかに必要な対策をとります。

※各点検行程は別紙のとおりです。

＜発表記者会＞酒田記者クラブ・鶴岡記者会

お問い合わせ先
酒田河川国道事務所　TEL0234(27)3331
副所長（河川担当）　齋藤　信哉（さいとう　しんや）
河川管理課長　畠山　正文（はたけやま　まさふみ）
酒田出張所長　佐藤　昭（さとう　あきら）　TEL0234(22)3604
赤川出張所長　大津　輝男（おおつ　てるお）　TEL0235(23)2032
飽海出張所長　滝口　敏之（たきぐち　としゆき）　TEL0234(57)2077

<別紙>

酒田河川国道事務所管内

実施(予定)日時	場　　所	住 所 (地 区)	備　　考	担 当 出張所
4月15日　9：30～	①階段護岸等（漕艇用昇降階段等）	酒田市宮野浦 （京田川左岸2.2k～3.8k）	河川管理者、酒田市、庄内地区安全利用連絡会、河川利用者等と合同で点検	酒田
9：55～	②階段低水護岸及びスロープ護岸(ヨット練習場)	酒田市宮野浦 （最上川右岸1.5k～2.1k）	〃	酒田
10：15～	③高水敷・階段低水護岸（ｽﾜﾝﾊﾟｰｸ関係）	酒田市落野目 （最上川右岸3.1k～3.6k）	〃	酒田
10：40～	④高水敷 （グランドゴルフ場）	酒田市落野目 （最上川右岸4.4k）	〃	酒田
11：05～	⑤高水敷 （運動公園）	酒田市落野目 （最上川左岸7.2k）	〃	酒田
13：30～	⑥松山河川運動公園	酒田市竹田地先 （最上川右岸14.5k付近）	河川管理者、酒田市、庄内地区安全利用連絡会と合同で点検	飽海
14：10～	⑦ｶｰﾄﾚｲｽ最上川	庄内町連枝地先 （最上川左岸18.0k付近）	河川管理者、庄内町、庄内地区安全利用連絡会と合同で点検	飽海
14：50～	⑧水辺の楽校	庄内町清川（最上川立谷沢川合流部付近）	〃	飽海
15：25～	⑨最上川さみだれ大堰	酒田市柏谷沢 （最上川28.2k付近）	河川管理者、庄内地区安全利用連絡会合同で点検	飽海
4月20日　10：00～	①赤川河川公園	鶴岡市日出 （赤川左岸18.4ｋ付近）	河川管理者、鶴岡市、庄内地区安全利用連絡会、河川愛護モニター等と合同で点検	赤川
10：30～	②櫛引総合運動公園	鶴岡市三千刈 （赤川左岸22.8k付近）	〃	赤川
11：00～	③馬渡床止工	鶴岡市馬渡 （赤川右岸22.4ｋ付近）	〃	赤川

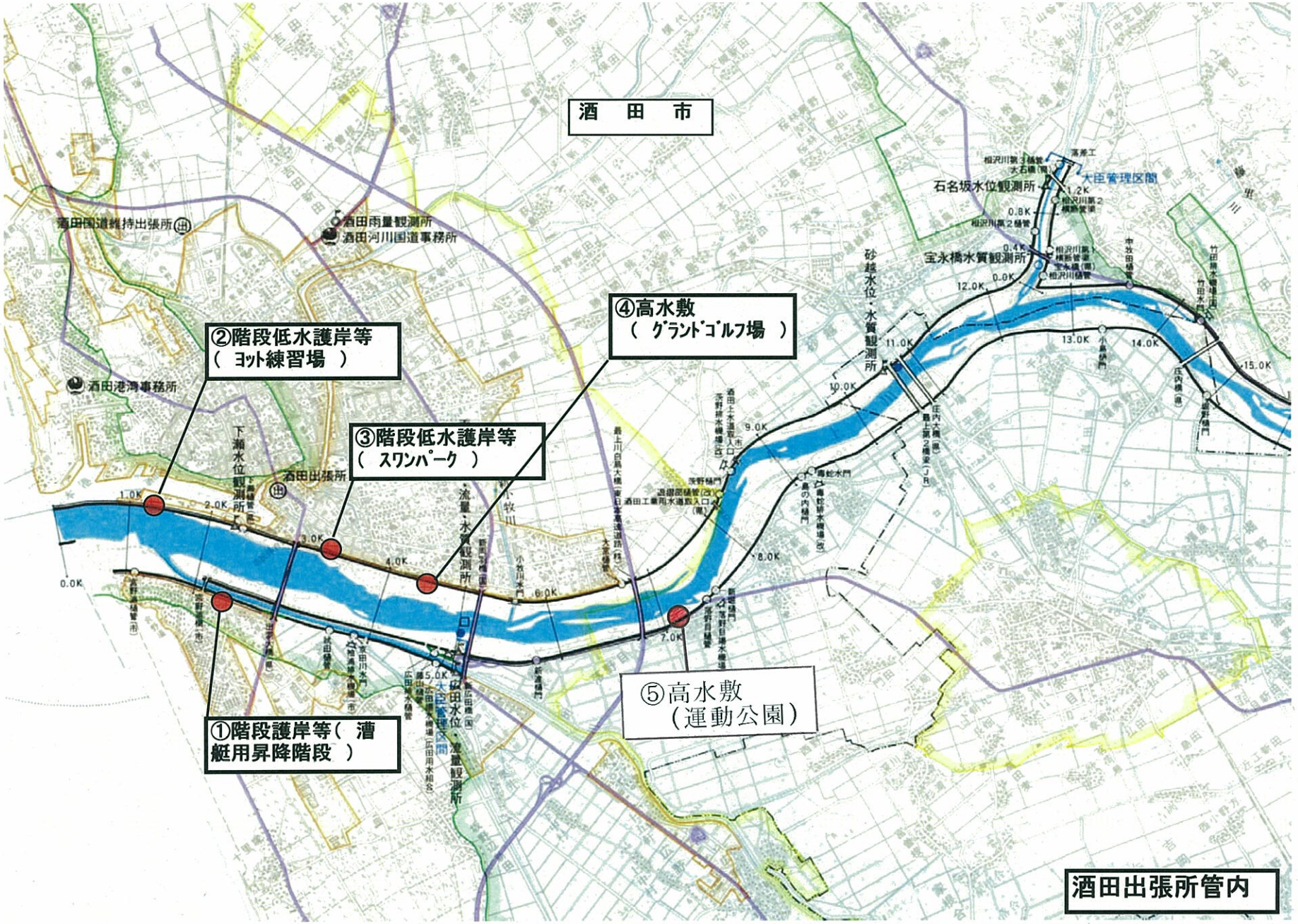
酒　田　市
②階段低水護岸等
（ ヨット練習場 ）
④高水敷
（ グランドゴルフ場 ）
③階段低水護岸等
（ スワンパーク ）
①階段護岸等（ 漕艇用昇降階段 ）
⑤高水敷
（運動公園）
酒田出張所管内
酒田国道維持出張所
酒田雨量観測所
酒田河川国道事務所
酒田港湾事務所
酒田出張所
下瀬水位観測所
流量・水質観測所
安田水位・流量観測所
砂越水位・水質観測所
石名坂水位観測所
宝永橋水質観測所
大臣管理区間
0.0K
1.0K
2.0K
3.0K
4.0K
5.0K
6.0K
7.0K
8.0K
9.0K
10.0K
11.0K
12.0K
13.0K
14.0K
15.0K
0.0K
0.4K
0.8K
1.2K

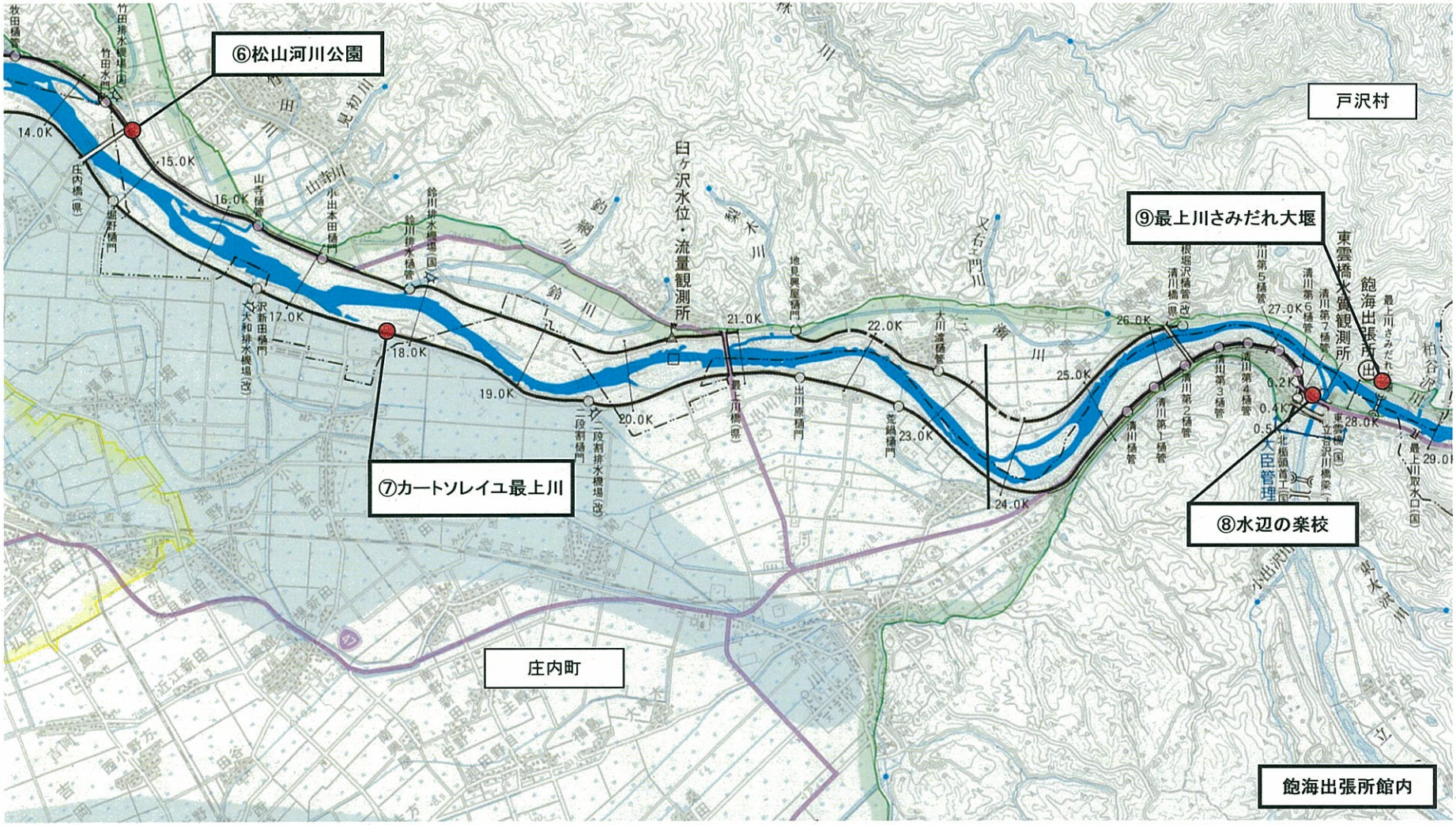
⑥松山河川公園
⑦カートソレイユ最上川
⑧水辺の楽校
⑨最上川さみだれ大堰
戸沢村
庄内町
飽海出張所館内
14.0K
15.0K
16.0K
17.0K
18.0K
19.0K
20.0K
21.0K
22.0K
23.0K
24.0K
25.0K
26.0K
27.0K
28.0K
29.0K
0.2K
0.4K
0.5
臼ヶ沢水位・流量観測所
飽海出張所
東雲橋水質観測所
大臣管理

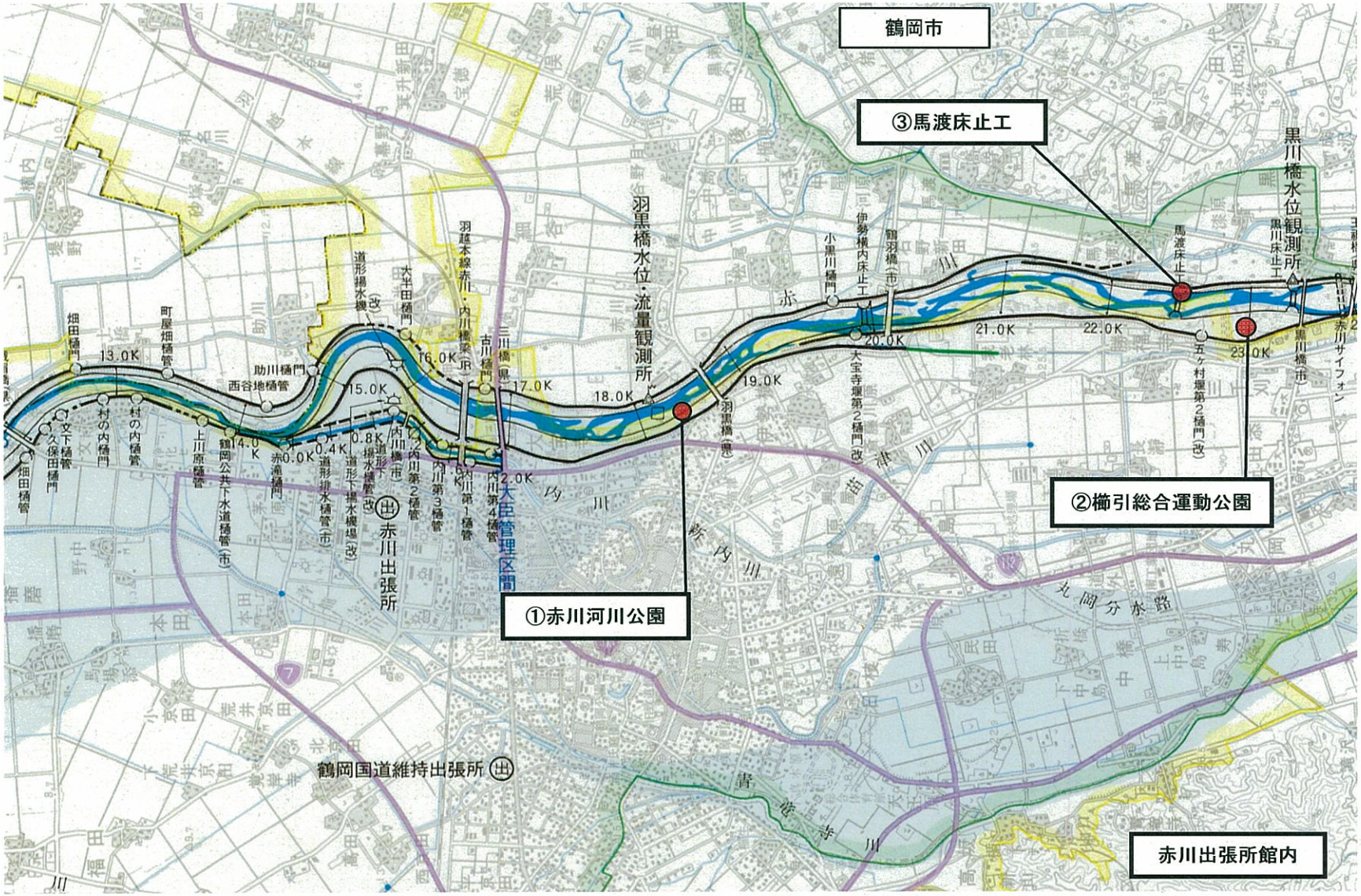

鶴岡市
③馬渡床止工
黒川橋水位観測所
②櫛引総合運動公園
①赤川河川公園
赤川出張所館内
鶴岡国道維持出張所
羽黒橋水位・流量観測所
赤川出張所
大臣管理区間
13.0K
14.0K
15.0K
16.0K
17.0K
18.0K
19.0K
20.0K
21.0K
22.0K
23.0K