記者発表資料

平成２３年１月２０日
国土交通省東北地方整備局仙台河川国道事務所

三陸縦貫自動車道「唐桑道路(延長3.0km)」の開通後の交通状況について（１ヶ月後）

平成２２年１２月１９日に開通した「唐桑道路（延長3.0km)」の交通状況について、下記のとおりお知らせします。

■唐桑道路の交通量は６，５００台／日です

・唐桑道路の開通により現道（国道４５号）境地区の交通量が、１２，９００台／日から５，５００台/日（**約６割減少**）へ、また、舘地区の交通量は７，６００台／日から１，１００台/日（**約９割減少**）へ減少しています。

■唐桑道路の開通により所要時間が５分短縮しています

・唐桑道路の開通により、所要時間は８分→３分に**５分短縮**しています。

※詳細は別添資料をご覧下さい。

※発表記者会：宮城県政記者会、東北電力記者会、東北専門記者会、大崎記者クラブ、
石巻記者クラブ、気仙沼記者クラブ

（お問い合わせ先）
国土交通省　東北地方整備局　仙台河川国道事務所
TEL　０２２－２４８－４１３１

副　所　長　佐藤　寿昭（内線２０５）

調査第二課長　馬場　裕之（内線４５１）

【開通1ヶ月後】三陸縦貫自動車道

唐桑道路が開通して

（平成22年12月19日開通）

①唐桑道路の交通量は6，500台／日
②現道（国道45号）の交通量が約6～9割減少
③所要時間が5分短縮

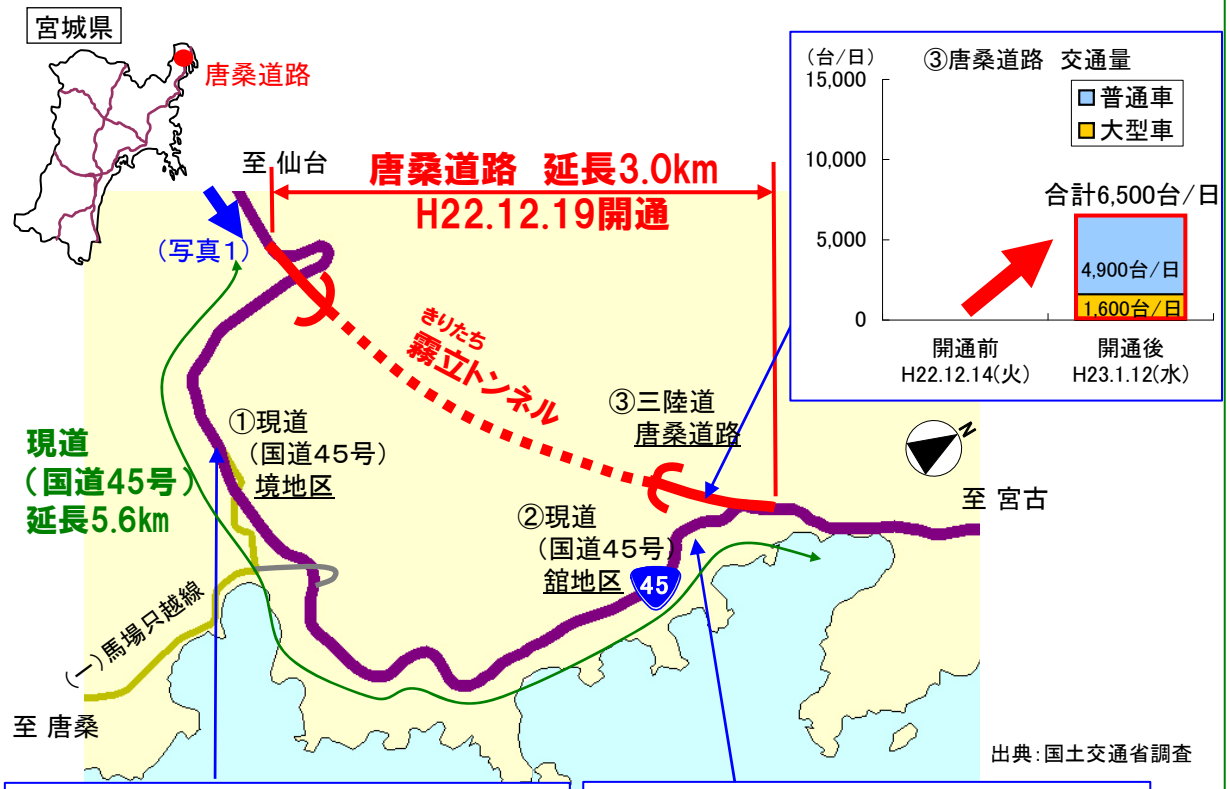

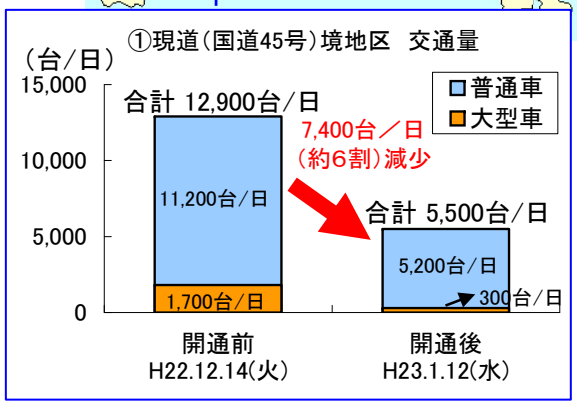

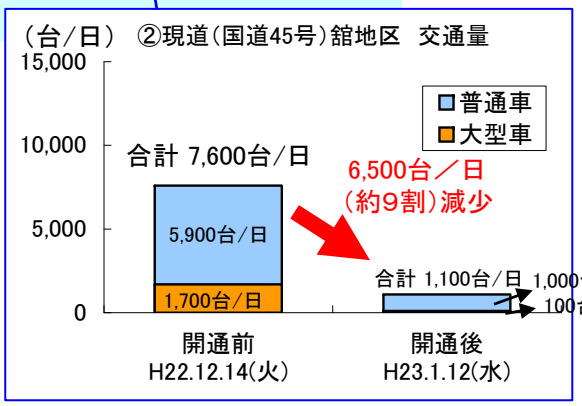

●唐桑道路の開通により所要時間が5分短縮（8分→3分）しています。

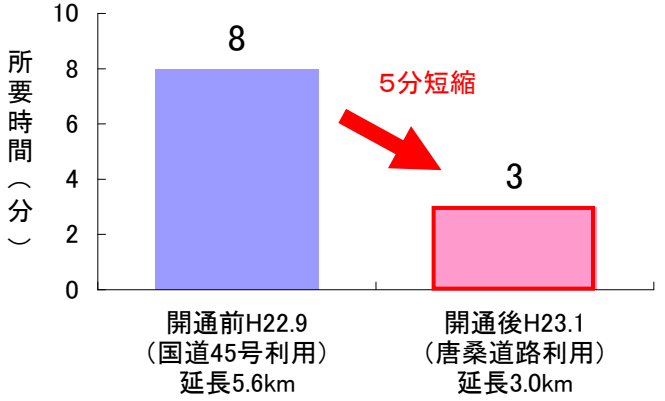

出典：民間プローブデータ（開通前）、国土交通省調査（開通後）

▲ 所要時間の変化（気仙沼市唐桑町内）



▲ 開通直後の唐桑道路（写真1）