仙台河川国道事務所管内（阿武隈川下流）
点検箇所位置図

観光船船着場
船場観光船係留場

丸森船着場

丸森町桜堤公園

舘矢間船着場

佐倉船着場

角田船着場

阿武隈川運動場

柴田船着場

公園・グラウンド

岩沼船着場

あぶくま公園運動場

荒浜船着場

阿武隈川河口

凡　例

阿武隈川下流計画高水流量図

1:80,000　(1km=1.25cm)

「この地図は国土地理院長の承認を得て同院発行の
五万分の一地形図を複製したものである。
（承認番号）平12,東複第　444 号」

仙台河川国道事務所管内（名取川水系）点検箇所位置図

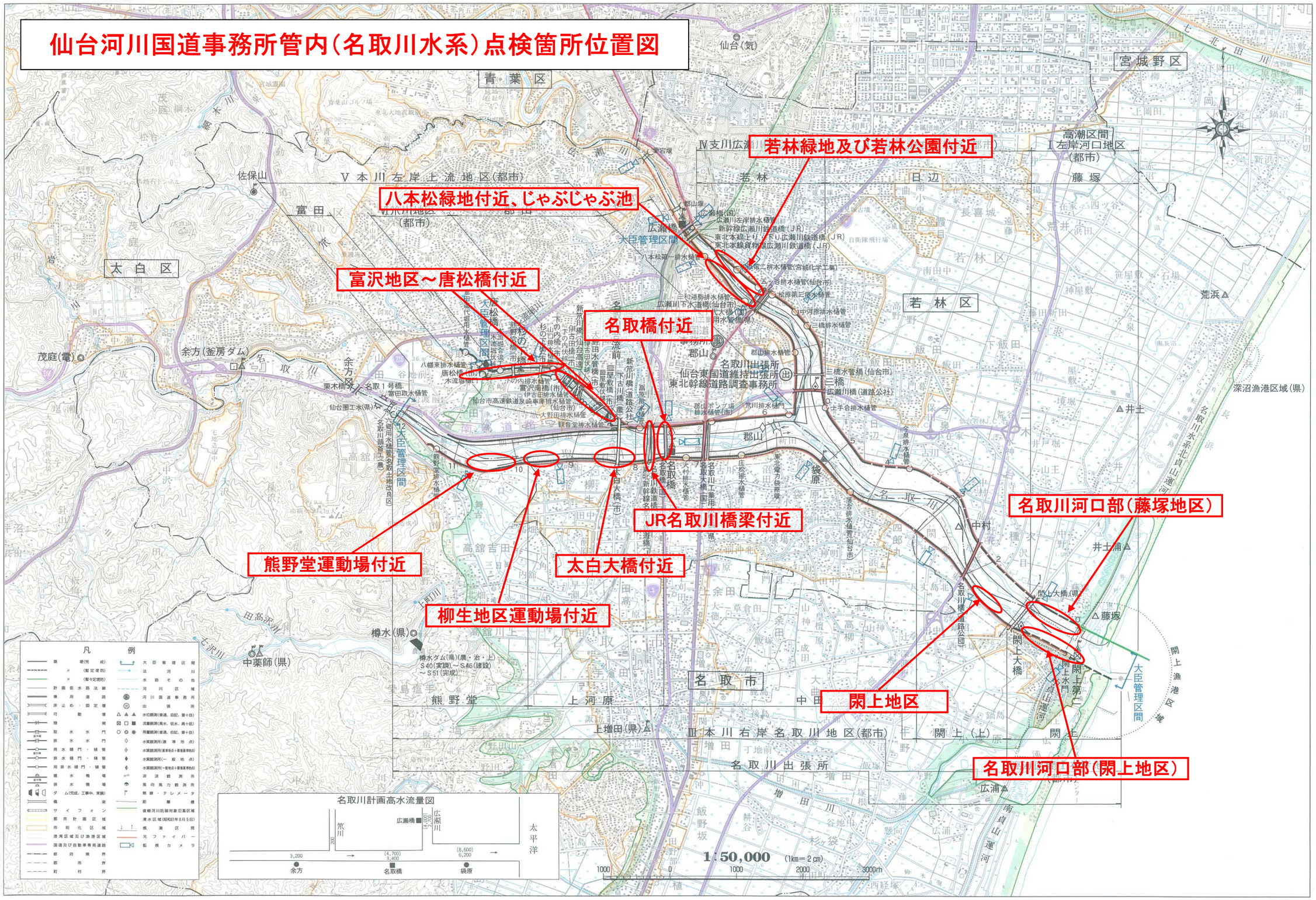

東北地方整備局仙台河川国道事務所

北海道地図株式会社仙台支店
電話（022）261－0157

仙台河川国道事務所管内（山元海岸、岩沼海岸）点検箇所位置図

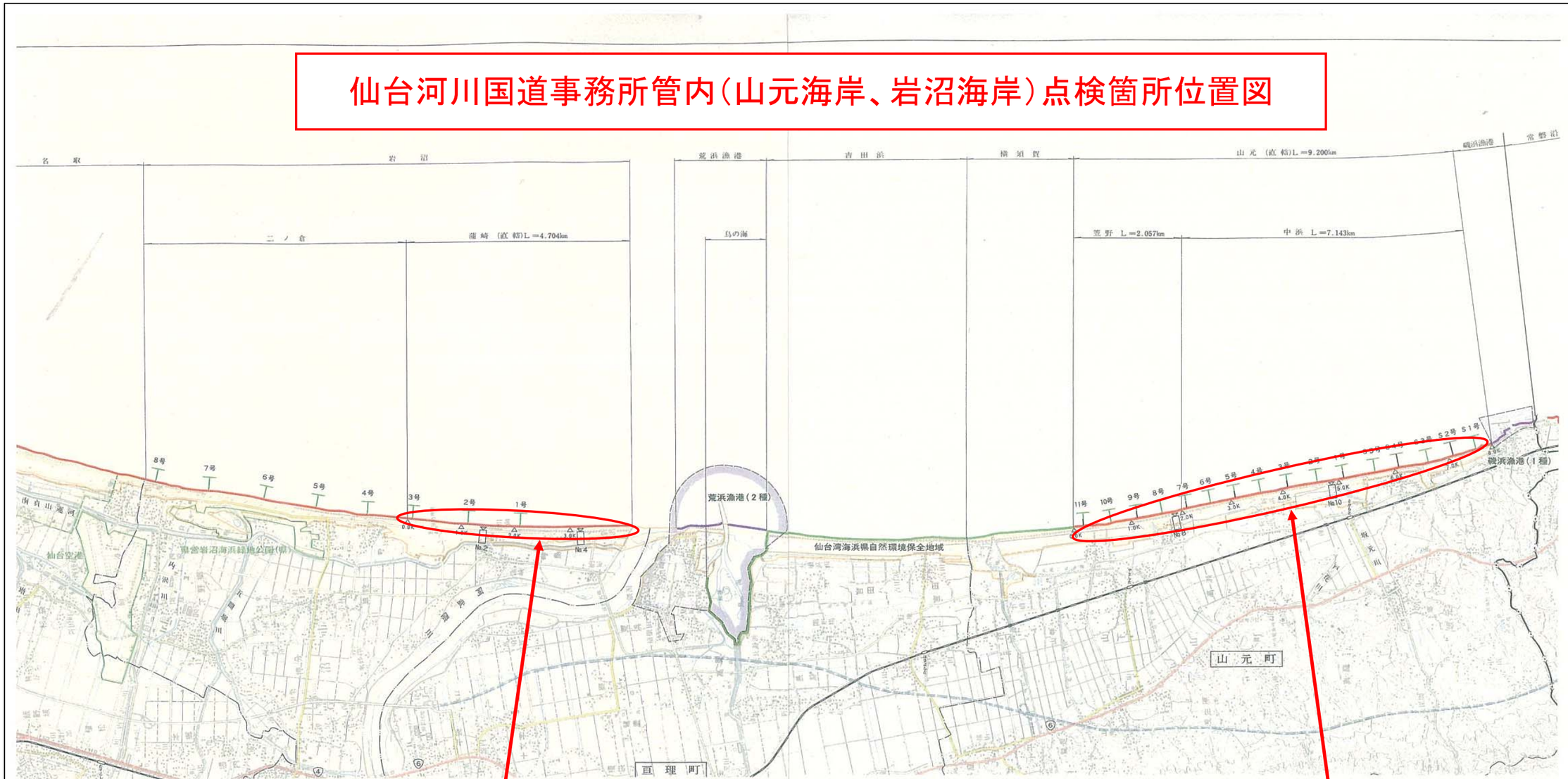

【位置図】

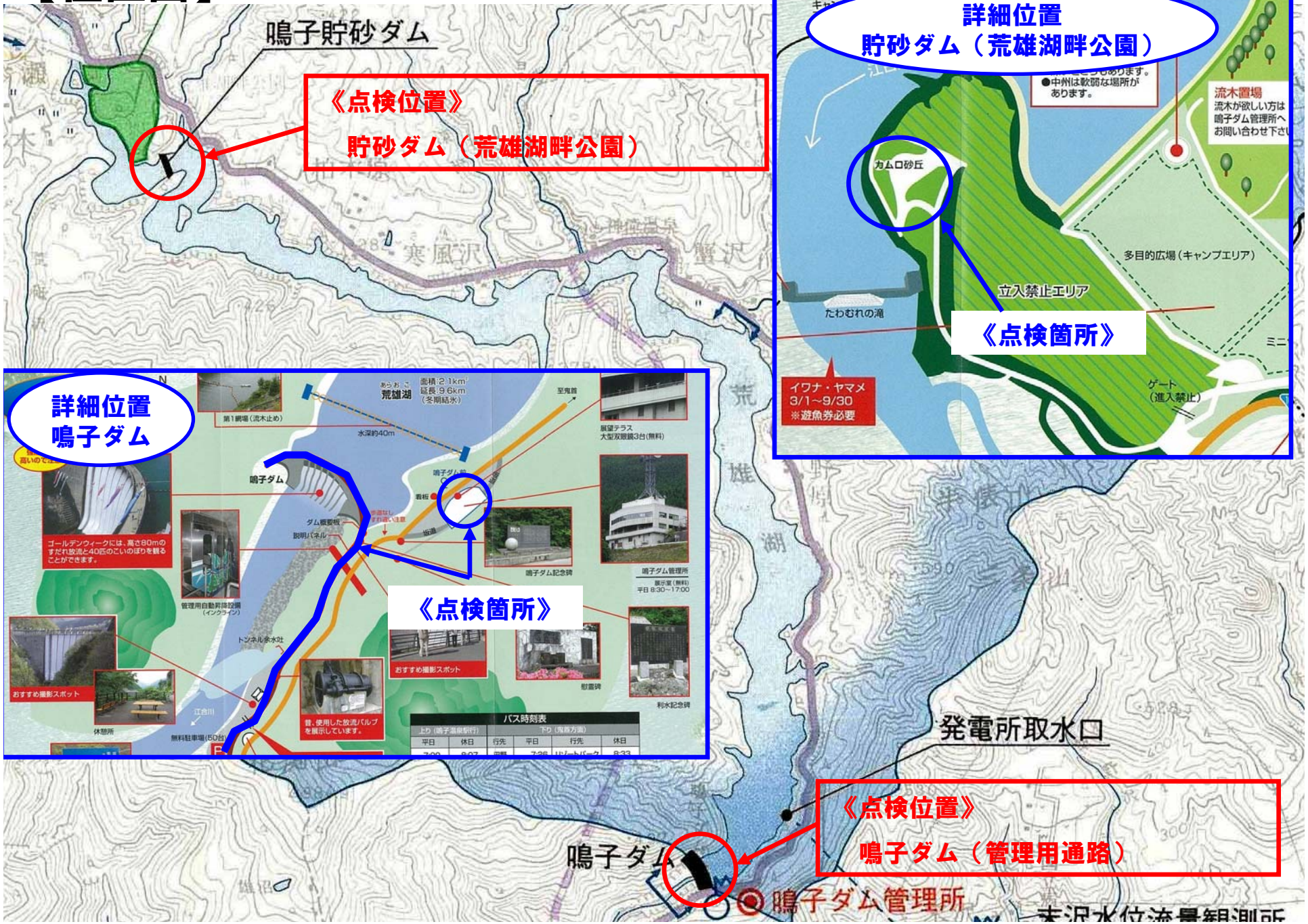
鳴子貯砂ダム
《点検位置》
貯砂ダム（荒雄湖畔公園）
詳細位置
貯砂ダム（荒雄湖畔公園）
カムロ砂丘
多目的広場（キャンプエリア）
立入禁止エリア
たわむれの滝
《点検箇所》
イワナ・ヤマメ
3/1～9/30
※遊魚券必要
ゲート
（進入禁止）
流木置場
流木が欲しい方は
鳴子ダム管理所へ
お問い合わせ下さい
詳細位置
鳴子ダム
荒雄湖
面積：2.1km
延長：9.6km
（冬期結氷）
水深約40m
鳴子ダム
《点検箇所》
ゴールデンウィークには、高さ80mのすだれ放流と40匹のこいのぼりを観ることができます。
ダム概要板
説明パネル
鳴子ダム記念碑
鳴子ダム管理所
展示室（無料）
平日 8:30～17:00
管理用自動昇降設備
（インクライン）
トンネル余水吐
おすすめ撮影スポット
休憩所
無料駐車場(50台)
江合川
昔、使用した放流バルブを展示しています。
慰霊碑
利水記念碑
バス時刻表
発電所取水口
《点検位置》
鳴子ダム（管理用通路）
鳴子ダム
鳴子ダム管理所

釜房ダム管理所管内（名取川水系）点検箇所位置図

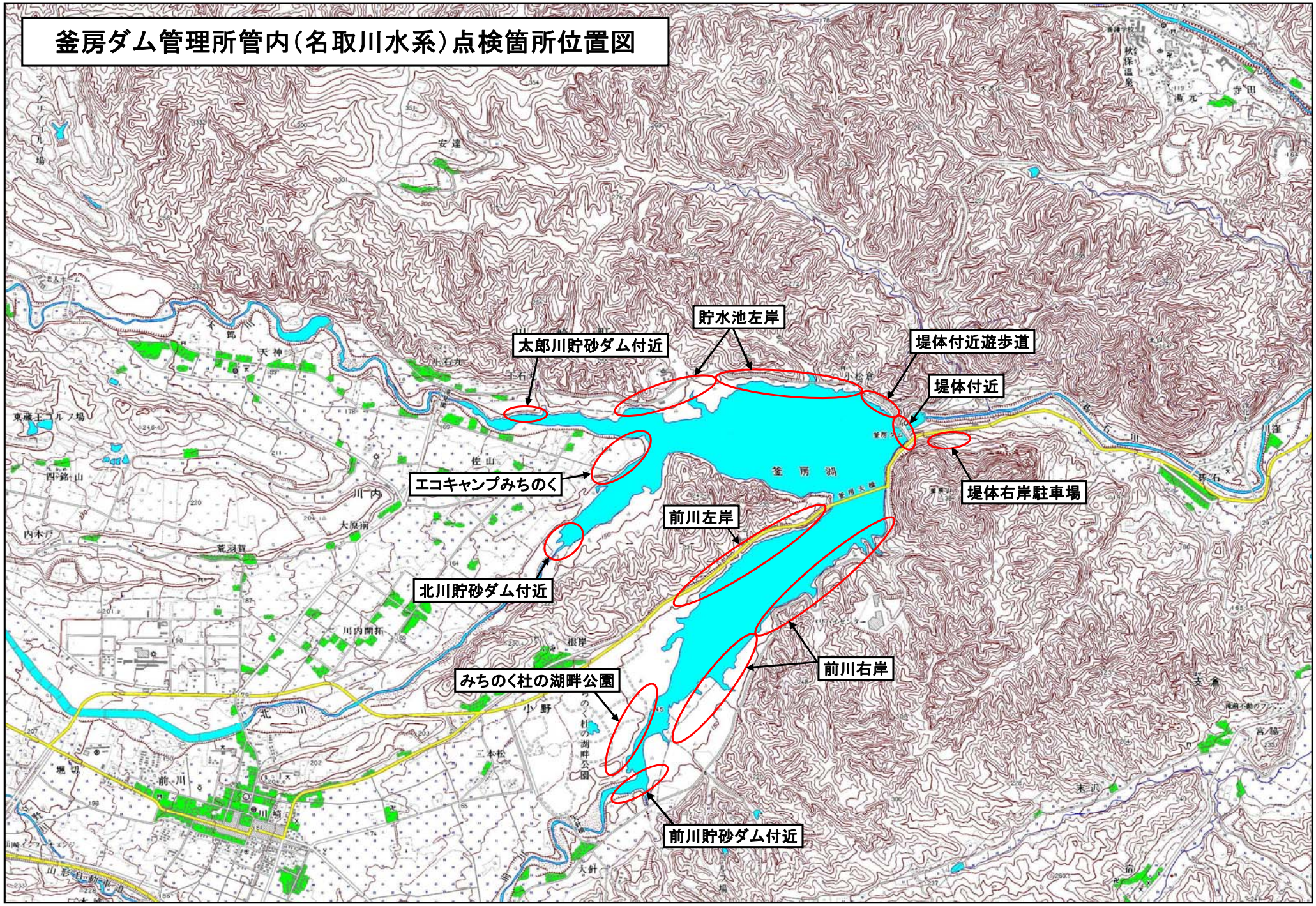

七ヶ宿ダム全体平面図

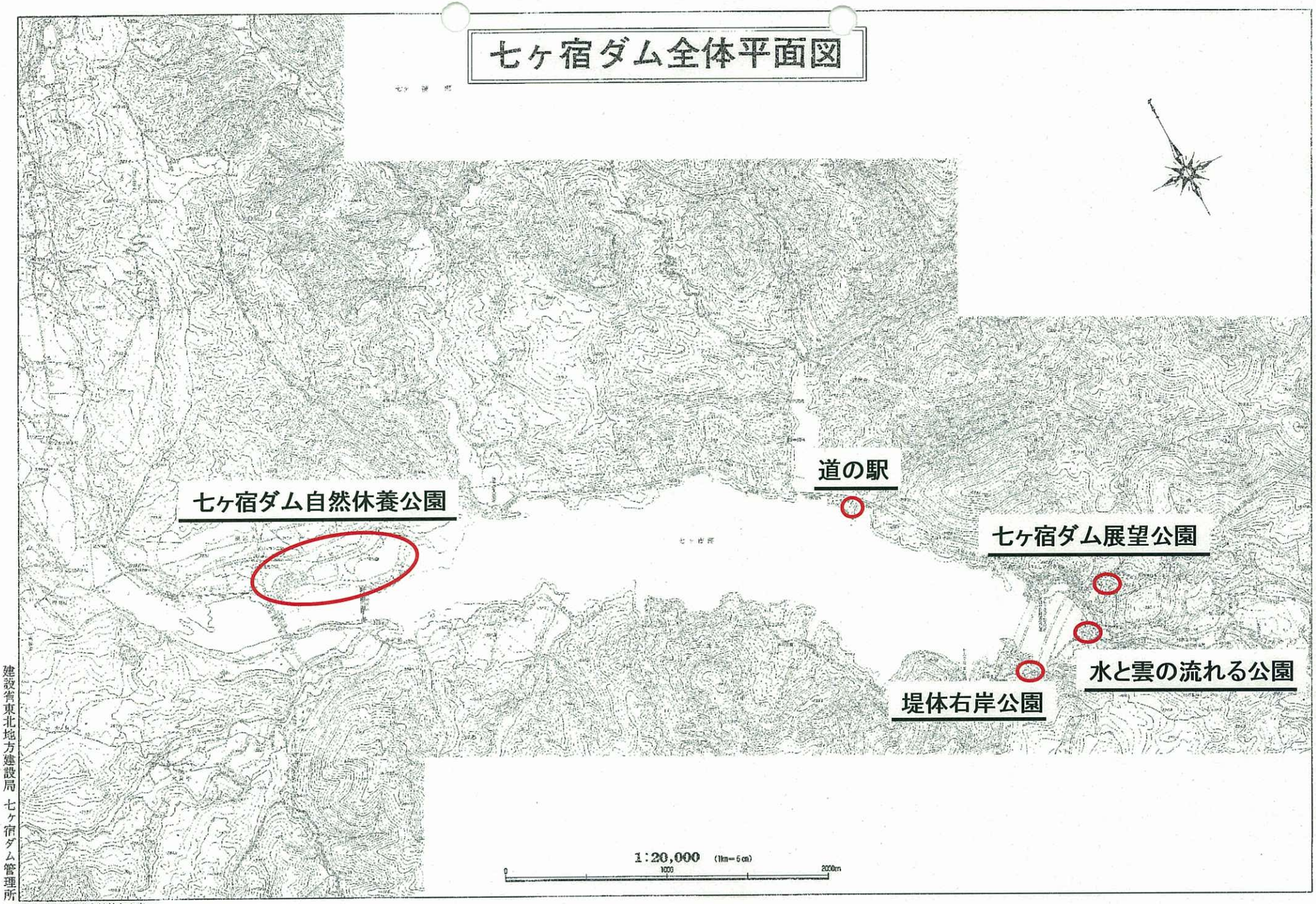

建設省東北地方建設局 七ヶ宿ダム管理所

北海道地図株式会社仙台支店
電話 (022) 261−0157