秋田地区 かわまちづくり

旭川 Wood Deck プロジェクト始動！



これまでの旭川ウッドデッキ建設実行委員会で、ウッドデッキ実現において具体的な旭川の占有許可条件等が確認されました。今年度に入り、旭川の占有許可条件をクリアするため、ウッドデッキ構造に検討の焦点が置かれておりましたが、12月7日月曜日に開催された第6回会議では、ウッドデッキの設置実現に向け、構造以外にも解決しなければならない事項を確認し、今後の検討方針を話し合いました。

解決しなければならない事項は、2008年12月26日に行われたPCM手法を用いた意見を振り返り、問題点と解決策の振り返りを行いました。



ウッドデッキ設置のための条件

- 出水前に撤去が可能なこと
- 確実に撤去できる範囲での河川一時占用であること
- ウッドデッキが撤去できる体制を構築すること
- 先ずは、簡易な構想で那波の水汲み場側のみで

今後の取り組み目標

2010年の竿灯開催時期に、7日間、那波の水汲み場下に社会実験プレイベントとしてウッドデッキを設置し水辺を満喫できる空間を創る。
集客目標200人/日。

平成２１年度のウッドデッキ建設実行委員会検討経緯

3月24日 第３回ウッドデッキ建設実行委員会

当初、土手長町通り側(左岸)上部にデッキを設置する意見が強かったが、護岸の強度等を考慮し再検討した結果、旭川右岸(川反通り側)下部に設置するという方向となった。



7月16日 第4回ウッドデッキ建設実行委員会

・旭川の川反付近は未改修区間であり、上下流に比べて河積も小さく流下能力が不足している区間である。そのため、ウッドデッキの通年の常設はできない。
・設置位置は、二丁目橋～三丁目橋の中間くらいの約 100m 程度(両岸)としたい。
・費用は、どうするか？今からでも申請できる助成金について調べる。



8月7日 助成金申請のための打合せ

秋田の元気応援プラン支援事業（秋田県総務企画部総合政策課）に、「旭川・川反水辺のウッドデッキプロジェクト」として助成金申請。申請は 300 万円で、８月 10 日に申請書提出。しかし、９月に不採択の結果が通知される。

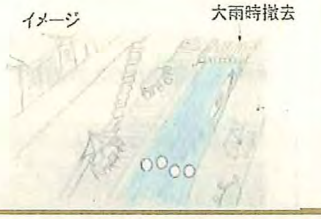

11月19日 第5回ウッドデッキ建設実行委員会

・旭川の河川管理者である秋田県地域振興局とともに具体的な旭川の占有許可条件等のふりかえりを行う。今後、ウッドデッキ実現に向け、解決しなければならない事項を再確認する。（上記、ウッドデッキ設置の条件）
・ウッドデッキ設置当初は、撤去可能な簡易構造とし、右岸側コンクリート上（那波の水汲み場側）のみとする。



12月7日 第６回ウッドデッキ建設実行委員会

今後、ウッドデッキプロジェクトを是非とも実現させるために、先ずは目標時期を決め、スケジュールを策定する必要があるとの認識から、これまでの第５回で挙がった解決策を整理した。

課題解決策

・WS 参加者(ｽﾀｯﾌ)を募る
・組織化・役割分担を明確にする
・最初は小規模に、右岸だけ。詳細構造を検討する
・撤去する人員・体制を確保できる人員を募る
・明確なｳｯﾄﾞﾃﾞｯｷ設置時の管理方法を策定する
・ｳｯﾄﾞﾃﾞｯｷ建設資金を担う助成金申請を数多く行う
・ｳｯﾄﾞﾃﾞｯｷの必要性を明確にし、広く広報する
・ｳｯﾄﾞﾃﾞｯｷ設置までのｽｹｼﾞｭｰﾙを設定する
・一時占用の申請手続きを整え、秋田県と協議する

あなたも秋田のかわまちづくりに参加してみませんか？

●申し込み方法等

方　法　：申込欄に必要事項を記入し、郵送・電話・FAX、もしくはｲﾝﾀｰﾈｯﾄﾎｰﾑﾍﾟｰｼﾞ、E-Mail にてお申し込みください。

●申し込み先

秋田地区かわまちづくり懇談会事務局
〒010-0951　秋田市山王一丁目 10-29
TEL：018－864－2288　　FAX：018－864－5204
e-Mail：　kawa-akita@thr.mlit.go.jp

●窓口（問い合わせ先）

国土交通省 秋田河川国道事務所　調査第一課
※住所や電話番号等は、申込先と同じです

●申し込み欄

※個人情報は、秋田地区かわまちづくりワークショップ以外には使用いたしません

(ふりがな) お名前	ご所属の団体、会社など
ご住所 電話番号（　　）　－	

参加を希望されるワークショップの番号を、1つ○で囲んでください。

1. 雄物川　2. 新屋左岸・表町　3. 新屋右岸・三角沼　4. 旭川・川反

※インターネットホームページ、E－Ｍａｉｌからの申し込みも可能です。インターネットホームページからお申し込みの場合は、下記のアドレスまで
秋田地区かわまちづくりホームページ：http://www.thr.mlit.go.jp/akita/kasen/kawamachi/kawamachi.html

秋田地区 かわまちづくり

旭川・川反探検隊の成果作成に向けて

探検隊マップ



まずは作ってみよう！

平成21年度、残念ながらマップの予算獲得に至りませんでしたが、活動成果の作成に向けて旭川・川反探検隊プロジェクトチームが動き始めました。

夏から秋にかけては、なかなかメンバーの日程調整もかないませんでしたが、11月、12月と2回の集まりを経て、これまでの活動で収集した情報を盛り込んだ『旭川・川反探検隊マップ』の作成が決定しました。

まずは素案づくりです。旭川周辺の、寺町や文化施設、郷土史・祭事等の歴史・文化に関する情報、川反のランチや地元の食材、イベントやレジャー等、楽しめる情報など、記載する情報を絞り込み、一つのマップの形に仕上げていきます。

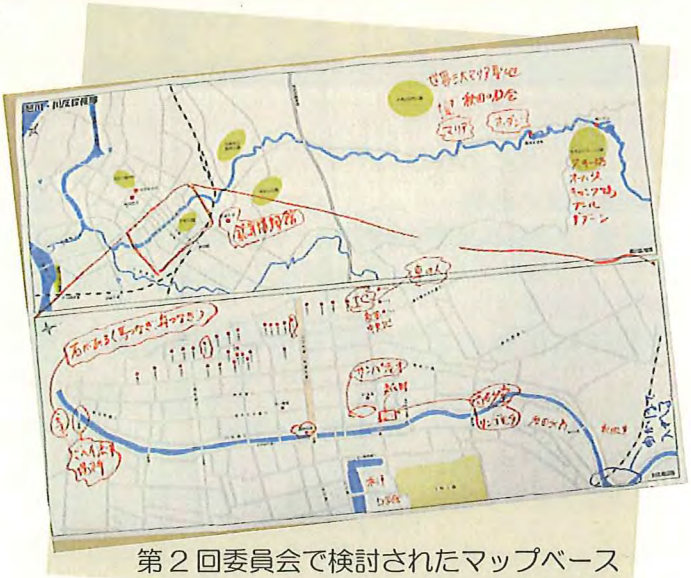

第2回委員会で検討されたマップベース

旭川・川反探検隊は、これまでに３回実施されています

第１回（平成２０年５月）



まずは、旭川と川反を『知ろう』と、藤倉水源地、旭川ダム等上流の施設や沿川の様子、川反周辺の酒造等を訪ねて歩きました。

第２回（平成２０年８月）



地理の次は「歴史」。
歴史作家の土井輝雄先生を招いて、旭川沿いを歩きながら、地域の歴史を紐解きました。

第３回（平成２１年２月）



「かわ」の次は「まち」。
寒風吹きすさぶ中、川反通りと寺町の探検を行いました。

11月19日 第１回 “旭川・川反” 探検隊マップ作成委員会

第１回目の委員会では、最終的には冊子を目指し、その前段として作成するマップの大まかな『形』を決定しました。

旭川全体と、川反周辺の拡大図を盛り込んだポケットサイズのマップです。

次回、簡素な叩き台を準備し、盛り込む情報等を検討していきます。





11月6日 第２回 “旭川・川反” 探検隊マップ作成委員会

２回目の委員会では、各自が地域の情報を持ち寄り、叩き台のベースマップをにらみながら、大まかな掲載情報を決定しました。

次回は、各自が掲載情報の案を持ち寄り、具体な素案作りに入っていきます。





第３回委員会は、2010年１月下旬開催予定です

あなたも秋田のかわまちづくりに参加してみませんか？

●申し込み方法等

方　法　：申込欄に必要事項を記入し、郵送・電話・FAX、もしくはインターネットホームページ、E-Mailにてお申し込みください。

●申し込み先

秋田地区かわまちづくり懇談会事務局
〒010-0951　秋田市山王一丁目10-29
TEL：018－864－2288　　FAX：018－864－5204
e-Mail：　kawa-akita@thr.mlit.go.jp

●窓口（問い合わせ先）

国土交通省 秋田河川国道事務所　調査第一課
※住所や電話番号等は、申込先と同じです

●申し込み欄

※個人情報は、秋田地区かわまちづくりワークショップ以外には使用いたしません

(ふりがな) お名前	ご所属の団体、会社など
ご住所 電話番号（　　）　－	

参加を希望されるワークショップの番号を、1つ○で囲んでください。

1．雄物川　2．新屋左岸　3．新屋右岸　4．旭川・表町　・三角沼　・川反

※インターネットホームページ、E－Mailからの申し込みも可能です。インターネットホームページからお申し込みの場合は、下記のアドレスまで
秋田地区かわまちづくりホームページ：http://www.thr.mlit.go.jp/akita/kasen/kawamachi/kawamachi.html